Rhône-Alpes, Haute-Savoie
Chainaz-les-Frasses
Tréjaud sud

Cimetière

Références du dossier

Numéro de dossier : IA74002641
Date de l'enquête initiale : 2016
Date(s) de rédaction : 2018
Cadre de l'étude : inventaire topographique Inventaire du Parc naturel régional du Massif des Bauges
Degré d'étude : étudié

Désignation

Dénomination : cimetière

Compléments de localisation

Milieu d'implantation : isolé
Références cadastrales : 1891, B8, 659 ; 2016, B7, 509

Historique

Les cimetières de Chainaz et des Frasses étaient situés autour des églises paroissiales (voir IA74002602 et IA74002619). Le cimetière des Frasses est tombé en désuétude avec la chapelle, sa vente est projetée dès les années 1840. Après la réunion des deux communes, en 1865, le cimetière devient celui de Chainaz. Il est déplacé peu après l'agrandissement de l'église paroissiale, pour des raisons de taille (l'agrandissement de l'église a diminué sa superficie) et de salubrité, et grâce à la cession gratuite d'un terrain pour son emplacement proposée en 1877 par Etienne Dupassieux, en contrepartie d'une concession de 6 m de côté pour lui-même et sa famille (*AVRA*, n°5, p. 38 et voir inscription sur la croix IA74002642). Le cimetière est fonctionnel dès 1878, mais son mur de clôture n'est achevé qu'en 1899. Les ossements n'ont pas encore été enlevés de l'ancien cimetière en 1886.

Période(s) principale(s) : 4e quart 19e siècle

Description

Le cimetière est clos d'un muret en maçonnerie de calcaire enduit, avec un portail à piédroits en pierre de taille calcaire et vantaux en métal.

Eléments descriptifs

Matériau(x) du gros-oeuvre, mise en oeuvre et revêtement : calcaire, moellon, enduit
Couvrements :
Autres organes de circulations : carto PLUI

Statut, intérêt et protection

Statut de la propriété : propriété de la commune

Références documentaires

Bibliographie

- **MARECHAL, Yves. PERSOUD, Pierre. SALOMON, Marie-José Chainaz-les-Frasses (Patrimoine du Canton d'Alby-sur-Chéran ; 5e cahier). Rumilly : Les Amis du Vieux Rumilly et de l'Albanais / Imprimerie Ducret, 2013**
  MARECHAL, Yves. PERSOUD, Pierre. SALOMON, Marie-José. **Chainaz-les-Frasses** (Patrimoine du Canton d'Alby-sur-Chéran ; 5e cahier). Rumilly : Les Amis du Vieux Rumilly et de l'Albanais (*AVRA*) / Imprimerie Ducret, 2013. Ill. en coul., 48 p.
  p. 38, 39

Illustrations

Vue du portail.
Phot. Caroline Guibaud
IVR84_20197400594NUCA



Vue d'ensemble.
Phot. Caroline Guibaud
IVR84_20197400591NUCA



Vue d'ensemble.
Phot. Caroline Guibaud
IVR84_20197400590NUCA

Vue d'ensemble.
Phot. Caroline Guibaud
IVR84_20197400589NUCA

Vue d'une croix tombale.
Phot. Caroline Guibaud
IVR84_20197400588NUCA

Dossiers liés

Oeuvre(s) partie(s) constituante(s) étudiée(s) : Monument aux morts (IA74002643) Rhône-Alpes, Haute-Savoie, Chainaz-les-Frasses, Tréjaud sud
Oeuvre(s) partie(s) constituante(s) étudiée(s) : Croix de cimetière, dite Croix Dupassieux (IA74002642) Rhône-Alpes, Haute-Savoie, Chainaz-les-Frasses, Tréjaud sud
Dossiers de synthèse :
Présentation de la commune de Chainaz-les-Frasses (IA74002479) Rhône-Alpes, Haute-Savoie, Chainaz-les-Frasses
Oeuvre(s) contenue(s) :

Auteur(s) du dossier : Caroline Guibaud, Caroline Guibaud

Copyright(s) : © Région Rhône-Alpes, Inventaire général du patrimoine culturel ; © Parc naturel régional du Massif des Bauges

Vue du portail.

IVR84_20197400594NUCA
Auteur de l'illustration : Caroline Guibaud
Date de prise de vue : 2016
© Région Auvergne-Rhône-Alpes, Inventaire général du patrimoine culturel ; © Parc naturel régional du Massif des Bauges
reproduction soumise à autorisation du titulaire des droits d'exploitation

Vue d'ensemble.

IVR84_20197400591NUCA
Auteur de l'illustration : Caroline Guibaud
Date de prise de vue : 2016
© Région Auvergne-Rhône-Alpes, Inventaire général du patrimoine culturel ; © Parc naturel régional du Massif des Bauges
reproduction soumise à autorisation du titulaire des droits d'exploitation



Vue d'ensemble.

IVR84_20197400590NUCA
Auteur de l'illustration : Caroline Guibaud
Date de prise de vue : 2016
© Région Auvergne-Rhône-Alpes, Inventaire général du patrimoine culturel ; © Parc naturel régional du Massif des Bauges
reproduction soumise à autorisation du titulaire des droits d'exploitation

Vue d'ensemble.

IVR84_20197400589NUCA
Auteur de l'illustration : Caroline Guibaud
Date de prise de vue : 2016
© Région Auvergne-Rhône-Alpes, Inventaire général du patrimoine culturel ; © Parc naturel régional du Massif des Bauges
reproduction soumise à autorisation du titulaire des droits d'exploitation

Vue d'une croix tombale.

IVR84_20197400588NUCA
Auteur de l'illustration : Caroline Guibaud
Date de prise de vue : 2016
© Région Auvergne-Rhône-Alpes, Inventaire général du patrimoine culturel ; © Parc naturel régional du Massif des Bauges
reproduction soumise à autorisation du titulaire des droits d'exploitation