



Rhône-Alpes, Haute-Savoie
Vallières
Haute-Savoie,
sentier du Pont Coppet

Pont Coppet

Références du dossier

Numéro de dossier : IA74003131

Date de l'enquête initiale : 2020

Date(s) de rédaction : 2020

Cadre de l'étude : enquête thématique régionale Points de franchissement de la Haute-Savoie

Degré d'étude : recensé

Référence du dossier Monument Historique : <https://www.pop.culture.gouv.fr/notice/merimee/PA74000024>

Désignation

Dénomination : pont

Compléments de localisation

Milieu d'implantation : isolé

Réseau hydrographique : Fier

Références cadastrales : 2017, 0C, 1148. Cadastre de la commune de Vallières ; 2017, 0A, 298. Cadastre de la commune de Sales

Historique

Le pont de Coppet fut édifié en 1626 sous la supervision de Jean-Jacques Siratio-Dian, Grand Voyer du duc de Savoie et prince de Piémont Charles Emmanuel 1er, à proximité des Moulins de Coppet. Il porte les armes de la maison de Savoie. Il permit d'améliorer le franchissement du Fier et de gagner environ 5 kilomètres sur la voie de grande communication qui reliait Chambéry et Genève, puis Marseille et l'Allemagne. C'est le pont en pierre le plus ancien de Haute-Savoie. Il apparaît sur la carte sarde de la commune de Sales. La voie servait aux déplacements locaux, commerciaux et militaires. Le pont fut le théâtre de quelques escarmouches entre les Français et les Autrichiens en 1814. Il était situé sur un chemin de grande communication jusqu'à la construction de la route du Val de Fier en 1863. Les moulins de Coppet apparaissent sur le cadastre de la commune de Sales de 1863 en rive gauche, en aval du pont. À partir de 1950, son état est jugé préoccupant et il fit l'objet de travaux de restauration en 2000 et 2001. Il est classé monument historique par arrêté du 04 novembre 2015. On peut aujourd'hui l'emprunter à pied ou à vélo.

Période(s) principale(s) : 1ère moitié 17e siècle ()

Dates : 1626 (porte la date)

Auteur(s) de l'oeuvre : Jean-Jacques Siratio-Dian (agent voyer, attribution par source)

Description

Le pont Coppet franchit le Fier à la limite des communes de Sâles et de Vallières. Le pont se compose d'une unique voûte légèrement surbaissée. L'arche présente une ouverture de 22,50 mètres. Il a été bâti en pierre calcaire et supporte une chaussée de 4,05 mètres protégée par des parapets de part et d'autre et des bornes chasse-roue également maçonnées, disséminées sur toute la longueur du tablier. Les blocs du parapet sont maintenus par des agrafes. La hauteur entre le dessus du parapet et la hauteur d'eau moyenne du Fier est d'environ 14 mètres. La culée en rive gauche repose sur un massif maçonné partiellement engravé comportant deux redans de 0,30 mètre de large. La culée en rive droite est en grande partie incrustée dans la molasse. Les cinq gargouilles en pierre taillée visibles en bas du parapet drainent le pont. À mi-hauteur du bandeau de voûte, cinq tirants d'enserrement métalliques sont visibles. Un blason des États de Savoie est sculpté sur le parapet amont et porte la date de sa mise en service : 1626. Des blocs en béton installés aux deux extrémités

en condamnant l'accès automobile. Il reste toutefois accessible aux piétons et aux cyclistes par un chemin en pierre depuis l'entrée de la commune de Vallières ou par le sentier du Pont Coppet du côté de la commune de Sâles.

Éléments descriptifs

Matériau(x) du gros-oeuvre, mise en oeuvre et revêtement : calcaire, maçonnerie

Typologies et état de conservation

Typologies : urbanisme et espaces aménagés

État de conservation : bon état

Dimensions

Mesures : l : 50 m ; la : 5 m

Précision dimensions :

Dimensions approximatives

Statut, intérêt et protection

Intérêt de l'œuvre : à étudier

Protections : classé MH, 2015/11/04

Le pont Coppet en totalité

Statut de la propriété : propriété de la commune (de Vallière)

Références documentaires

Documents figurés

- **AD Haute-Savoie. 1 Cd 45 COPIE. 1728-1738. Copie de la mappe sarde de la paroisse de Sales.**
Copie de la mappe sarde de la paroisse de Sales. AD Haute-Savoie. 1 Cd 45. 1728-1738. Archives Départementales de la Haute-Savoie.
AD Haute-Savoie : 1 Cd 45
- **AD Haute-Savoie. 1 Cd 178 COPIE. 1728-1738. Copie de la mappe sarde de la paroisse de Vallières.**
Copie de la mappe sarde de la paroisse de Vallières. 1728-1738. archives Départementale de la Haute-Savoie.
Cd 178 COPIE.
AD Haute-Savoie : 1 Cd 178
- **AD Haute-Savoie. 3P3/7961. 1863. Extrait de la feuille 1 du cadastre de Vallières.**
AD haute-Savoie. 3P3/7961. **Extrait de la feuille 1 du cadastre de Vallières, 10 novembre 1863. Plan. Archives Départementales de la Haute-Savoie.** 1863
AD Haute-Savoie : 3P3/7961
- **AD Haute-Savoie. 3P3/7960. 1863. Extrait de la feuille unique du cadastre de la commune de Sales**
AD Haute-Savoie. 3P3/7960. **Extrait de la feuille unique du cadastre de la commune de Sales, 10 novembre 1863. Plan. Archives Départementales de la Haute-Savoie.** 1863
AD Haute-Savoie : 3P3/7960

Bibliographie

- **Histoire des communes Savoyardes, tome III Genevois et Lac d'Annecy**
BAUD Henri et Mariotte Jean-Yves. Histoire des communes Savoyardes, tome III Genevois et Lac d'Annecy.
Horvath. 1981
CAH Haute-Savoie

Multimedia

- https://www.vallieres-sur-fier.com/IMG/pdf/patrimoine_vallieres_.pdf
Site internet de la commune de Vallières : https://www.vallieres-sur-fier.com/IMG/pdf/patrimoine_vallieres_.pdf

Illustrations



Cadastré des communes de Sales et Vallières. 2017.
Département de la Haute-Savoie
Phot. Pascale Renard
IVR84_20207403143NUCA



Copie de la mappe sarde de la paroisse de Sales. 1728-1738. (AD Haute-Savoie. 1 Cd 45 COPIE)
IVR84_20207403160NUCA



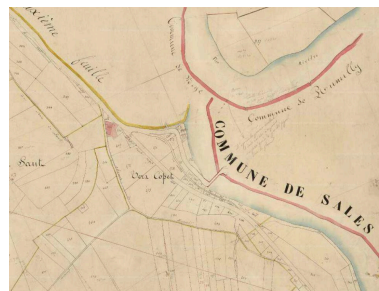
Copie de la mappe sarde de la paroisse de Vallières. 1728-1738. (AD Haute-Savoie. Cd 178 COPIE)
IVR84_20207403161NUCA



Extrait de la feuille 1 du cadastre de Vallières. 1863. (AD Haute-Savoie. 3P3/7961)
IVR84_20207403162NUCA



Extrait de la feuille unique du cadastre de la commune de Sales 1863. (AD Haute-Savoie. 3P3/7960).
IVR84_20207403163NUCA




Extrait de la section C feuille 2 du cadastre de la commune de Vallières. 1863. (AD Haute-Savoie. 3P3/8937).
IVR84_20207403164NUCA



Pont Coppet, vue générale depuis la rive droite
Phot. Pascale Renard
IVR84_20207403151NUCA



Pont Coppet, vue de la face amont
Phot. Pascale Renard
IVR84_20207403152NUCA




Pont Coppet, vue de la face aval
Phot. Pascale Renard
IVR84_20207403153NUCA



Pont Coppet, vue de la chaussée depuis la rive gauche



Pont Coppet, vue de la chaussée depuis la rive gauche



Pont Coppet, détail d'une gargouille
Phot. Pascale Renard

Phot. Pascale Renard
IVR84_20207403154NUCA



Pont Coppet, détail de
l'écusson de la Maison de
Savoie avec la date de 1626
Phot. Pascale Renard
IVR84_20207403157NUCA

Phot. Pascale Renard
IVR84_20207403155NUCA



Pont Coppet, détail d'une
gargouille depuis la chaussée
Phot. Pascale Renard
IVR84_20207403158NUCA

IVR84_20207403156NUCA



Pont Coppet, détail des parapets
Phot. Pascale Renard
IVR84_20207403159NUCA

Dossiers liés

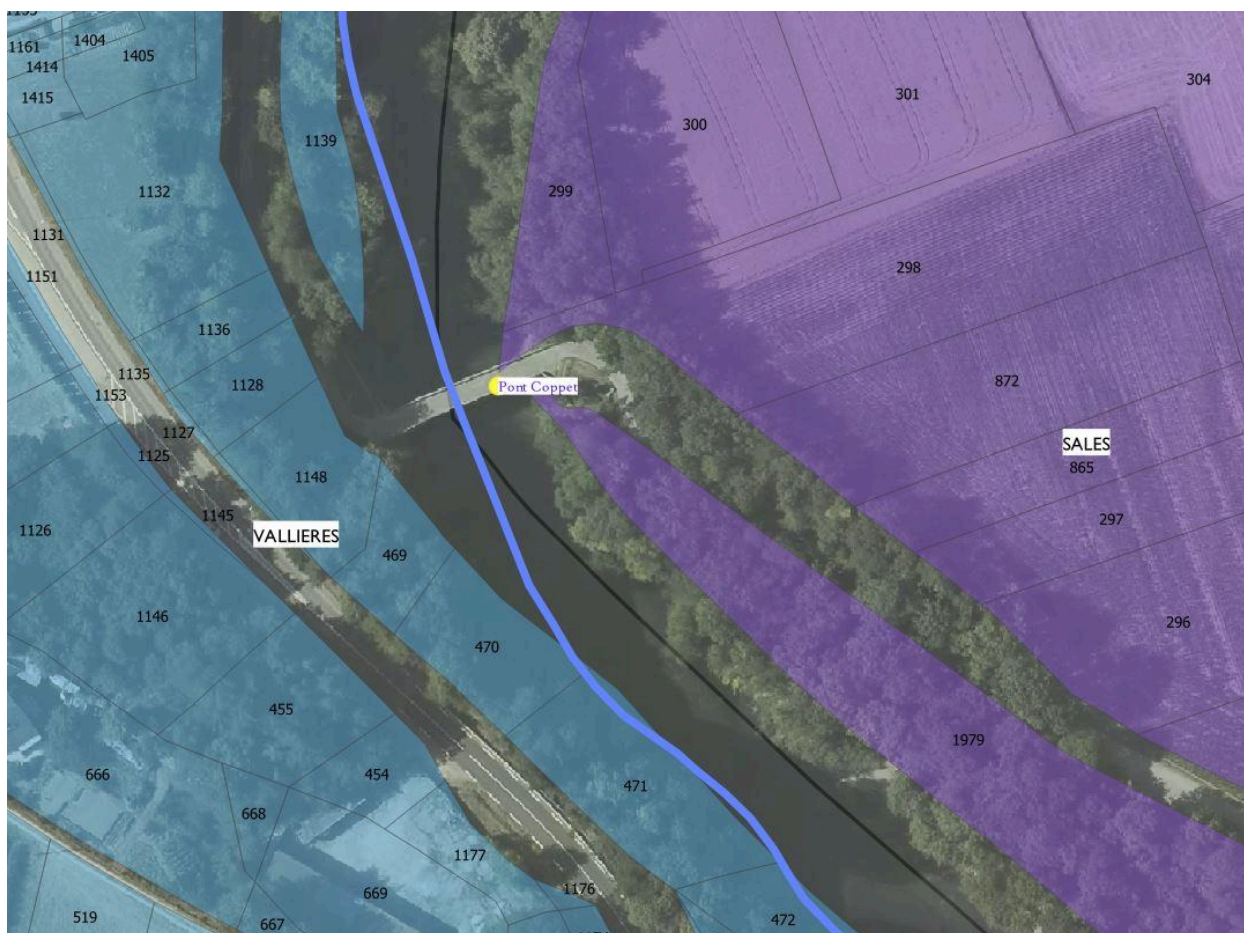
Oeuvre(s) contenue(s) :

Oeuvre(s) en rapport :

Présentation de l'étude des points de franchissements de la Haute-Savoie (IA74001266) , Haute-Savoie

Auteur(s) du dossier : Pascale Renard, Samir Mahfoudi

Copyright(s) : © Région Auvergne-Rhône-Alpes, Inventaire général du patrimoine culturel ; © Département de la Haute-Savoie



Cadastre des communes de Sales et Vallières. 2017. Département de la Haute-Savoie

IVR84_20207403143NUCA

Auteur de l'illustration : Pascale Renard

Date de prise de vue : 2020

© Région Auvergne-Rhône-Alpes, Inventaire général du patrimoine culturel ; © Département de la Haute-Savoie
reproduction soumise à autorisation du titulaire des droits d'exploitation



Copie de la mappe sarde de la paroisse de Sales. 1728-1738. (AD Haute-Savoie. 1 Cd 45 COPIE)

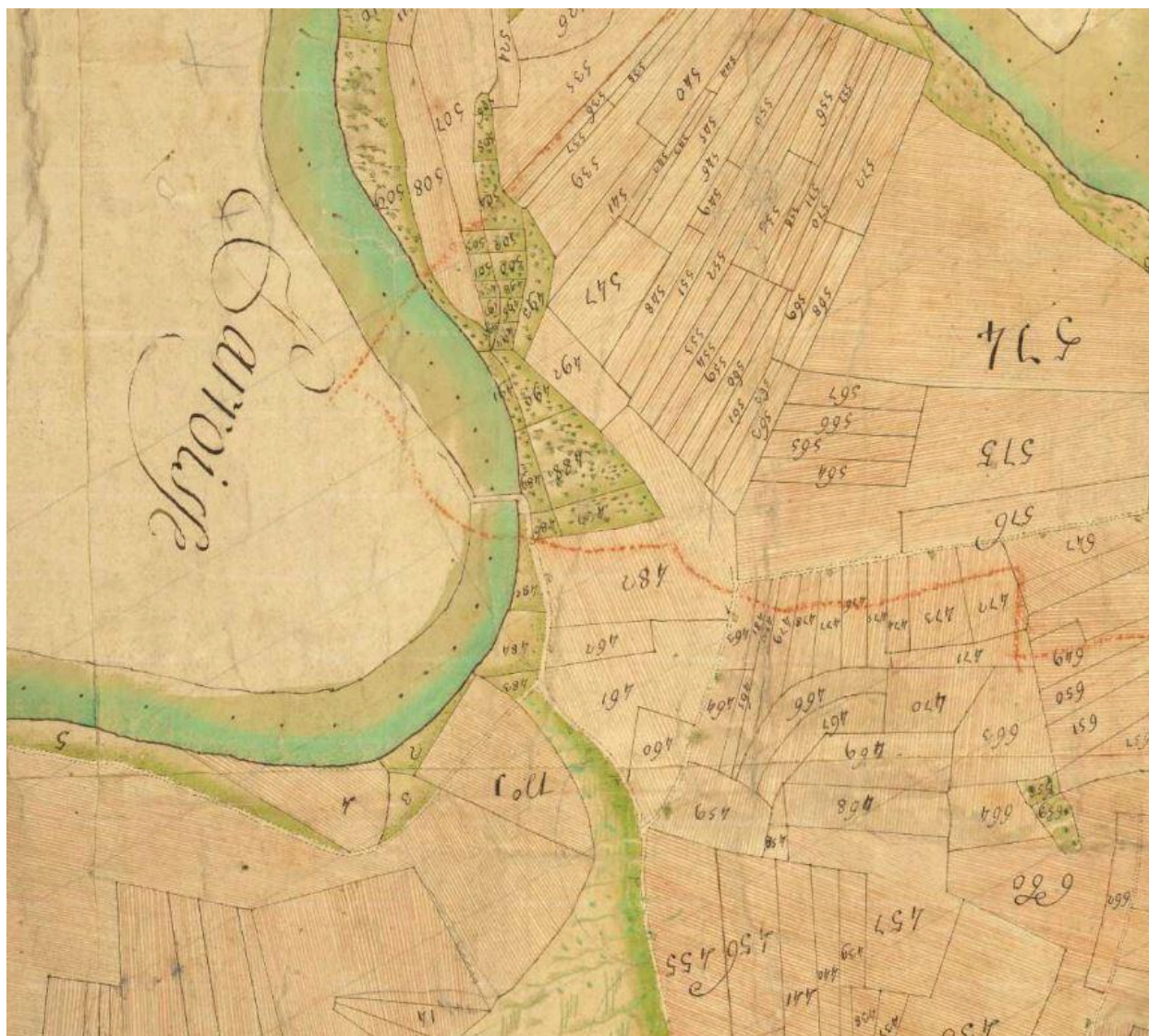
Référence du document reproduit :

- **AD Haute-Savoie. 1 Cd 45 COPIE. 1728-1738. Copie de la mappe sarde de la paroisse de Sales.**
Copie de la mappe sarde de la paroisse de Sales. AD Haute-Savoie. 1 Cd 45. 1728-1738. Archives Départementales de la Haute-Savoie.
AD Haute-Savoie : 1 Cd 45

IVR84_20207403160NUCA

Date de prise de vue : 2020

© Région Auvergne-Rhône-Alpes, Inventaire général du patrimoine culturel ; © Département de la Haute-Savoie
reproduction soumise à autorisation du titulaire des droits d'exploitation



Copie de la mappe sarde de la paroisse de Vallières. 1728-1738. (AD Haute-Savoie. Cd 178 COPIE)

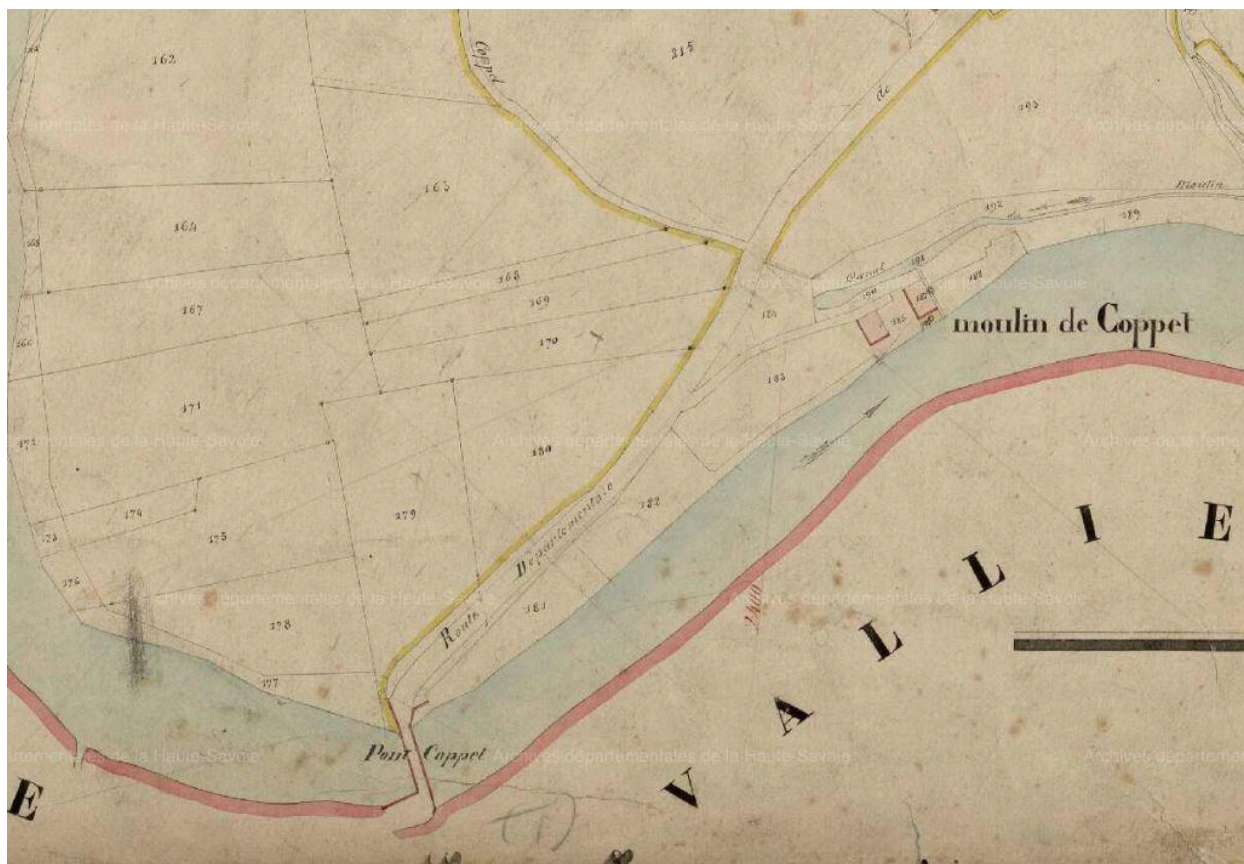
Référence du document reproduit :

- **AD Haute-Savoie. 1 Cd 178 COPIE. 1728-1738. Copie de la mappe sarde de la paroisse de Vallières.**
Copie de la mappe sarde de la paroisse de Vallières. 1728-1738. archives Départementale de la Haute-Savoie.
Cd 178 COPIE.
AD Haute-Savoie : 1 Cd 178

IVR84_20207403161NUCA

Date de prise de vue : 2020

© Région Auvergne-Rhône-Alpes, Inventaire général du patrimoine culturel ; © Département de la Haute-Savoie
reproduction soumise à autorisation du titulaire des droits d'exploitation



Extrait de la feuille 1 du cadastre de Vallières. 1863. (AD Haute-Savoie. 3P3/7961)

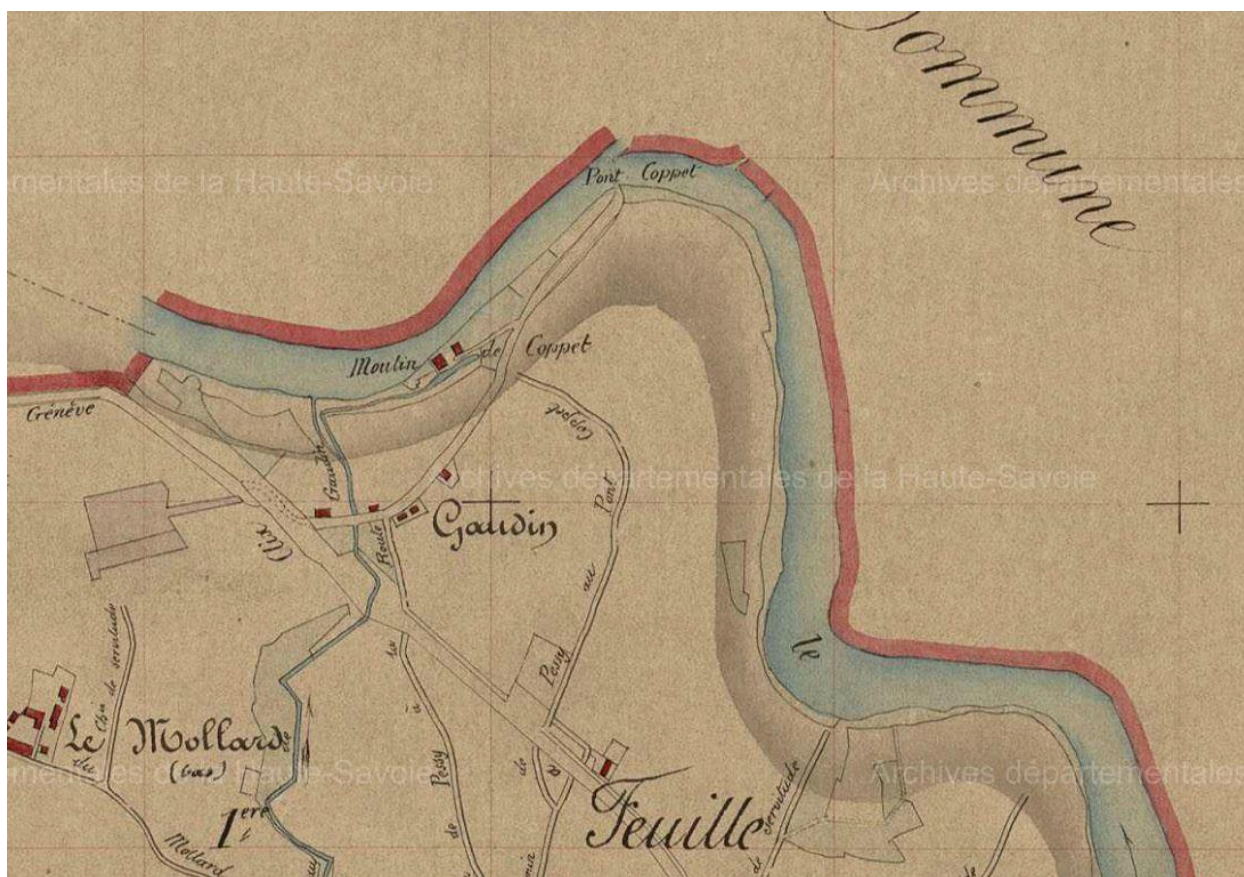
Référence du document reproduit :

- **AD Haute-Savoie. 3P3/7961. 1863. Extrait de la feuille 1 du cadastre de Vallières.**
AD haute-Savoie. 3P3/7961. **Extrait de la feuille 1 du cadastre de Vallières, 10 novembre 1863. Plan.**
Archives Départementales de la Haute-Savoie. 1863
AD Haute-Savoie : 3P3/7961

IVR84_20207403162NUCA

Date de prise de vue : 2020

© Région Auvergne-Rhône-Alpes, Inventaire général du patrimoine culturel ; © Département de la Haute-Savoie
reproduction soumise à autorisation du titulaire des droits d'exploitation



Extrait de la feuille unique du cadastre de la commune de Sales 1863. (AD Haute-Savoie. 3P3/7960).

Référence du document reproduit :

- **AD Haute-Savoie. 3P3/7960. 1863. Extrait de la feuille unique du cadastre de la commune de Sales**
AD Haute-Savoie. 3P3/7960. **Extrait de la feuille unique du cadastre de la commune de Sales, 10**
novembre 1863. Plan. Archives Départementales de la Haute-Savoie. 1863
AD Haute-Savoie : 3P3/7960

IVR84_20207403163NUCA

Date de prise de vue : 2020

© Région Auvergne-Rhône-Alpes, Inventaire général du patrimoine culturel ; © Département de la Haute-Savoie
reproduction soumise à autorisation du titulaire des droits d'exploitation



Extrait de la section C feuille 2 du cadastre de la commune de Vallières. 1863. (AD Haute-Savoie. 3P3/8937).

Référence du document reproduit :

- **AD Haute-Savoie. 3P3/8937. 1863. Extrait de la section C feuille 2 du cadastre de la commune de Vallières.**
AD Haute-Savoie. 3P3/8937. **Extrait de la section C feuille 2 du cadastre de la commune de Vallières, 1er mars 1863. Plan. Archives Départementales de la Haute-Savoie. 1863.**
AD Haute-Savoie : 3P3/8937

IVR84_20207403164NUCA

Date de prise de vue : 2020

© Région Auvergne-Rhône-Alpes, Inventaire général du patrimoine culturel ; © Département de la Haute-Savoie
reproduction soumise à autorisation du titulaire des droits d'exploitation



Pont Coppet, vue générale depuis la rive droite

IVR84_20207403151NUCA

Auteur de l'illustration : Pascale Renard

Date de prise de vue : 2020

© Région Auvergne-Rhône-Alpes, Inventaire général du patrimoine culturel ; © Département de la Haute-Savoie
reproduction soumise à autorisation du titulaire des droits d'exploitation



Pont Coppet, vue de la face amont

IVR84_20207403152NUCA

Auteur de l'illustration : Pascale Renard

Date de prise de vue : 2020

© Région Auvergne-Rhône-Alpes, Inventaire général du patrimoine culturel ; © Département de la Haute-Savoie
reproduction soumise à autorisation du titulaire des droits d'exploitation



Pont Coppet, vue de la face aval

IVR84_20207403153NUCA

Auteur de l'illustration : Pascale Renard

Date de prise de vue : 2020

© Région Auvergne-Rhône-Alpes, Inventaire général du patrimoine culturel ; © Département de la Haute-Savoie
reproduction soumise à autorisation du titulaire des droits d'exploitation



Pont Coppet, vue de la chaussée depuis la rive gauche

IVR84_20207403154NUCA

Auteur de l'illustration : Pascale Renard

Date de prise de vue : 2020

© Région Auvergne-Rhône-Alpes, Inventaire général du patrimoine culturel ; © Département de la Haute-Savoie
reproduction soumise à autorisation du titulaire des droits d'exploitation



Pont Coppet, vue de la chaussée depuis la rive gauche

IVR84_20207403155NUCA

Auteur de l'illustration : Pascale Renard

Date de prise de vue : 2020

© Région Auvergne-Rhône-Alpes, Inventaire général du patrimoine culturel ; © Département de la Haute-Savoie
reproduction soumise à autorisation du titulaire des droits d'exploitation



Pont Coppet, détail d'une gargouille

IVR84_20207403156NUCA

Auteur de l'illustration : Pascale Renard

Date de prise de vue : 2020

© Région Auvergne-Rhône-Alpes, Inventaire général du patrimoine culturel ; © Département de la Haute-Savoie
reproduction soumise à autorisation du titulaire des droits d'exploitation



Pont Coppet, détail de l'écusson de la Maison de Savoie avec la date de 1626

IVR84_20207403157NUCA

Auteur de l'illustration : Pascale Renard

Date de prise de vue : 2020

© Région Auvergne-Rhône-Alpes, Inventaire général du patrimoine culturel ; © Département de la Haute-Savoie
reproduction soumise à autorisation du titulaire des droits d'exploitation



Pont Coppet, détail d'une gargouille depuis la chaussée

IVR84_20207403158NUCA

Auteur de l'illustration : Pascale Renard

Date de prise de vue : 2020

© Région Auvergne-Rhône-Alpes, Inventaire général du patrimoine culturel ; © Département de la Haute-Savoie
reproduction soumise à autorisation du titulaire des droits d'exploitation



Pont Coppet, détail des parapets

IVR84_20207403159NUCA

Auteur de l'illustration : Pascale Renard

Date de prise de vue : 2020

© Région Auvergne-Rhône-Alpes, Inventaire général du patrimoine culturel ; © Département de la Haute-Savoie
reproduction soumise à autorisation du titulaire des droits d'exploitation