Rhône-Alpes, Savoie
Bellecombe-en-Bauges
La Coutaz Pont d'Etrier

Moulins à farine et battoir à chanvre Fissore de la Scaletta actuellement vestiges

Références du dossier

Numéro de dossier : IA73002830
Date de l'enquête initiale : 2013
Date(s) de rédaction : 2013
Cadre de l'étude : enquête thématique départementale Patrimoine hydraulique des Pays de Savoie
Degré d'étude : recensé

Désignation

Dénomination : moulin à farine

Compléments de localisation

Milieu d'implantation : isolé
Réseau hydrographique : Nant de Bellecombe ; bassin-versant du Chéran
Références cadastrales : 2011, C, 981

Historique

Le site aurait été construit à la fin du XVIIIe siècle (FR.AD073, 81S14). Il comporte deux moulins et un battoir à chanvre. Le 10 juillet 1870, Bernard Bocquet, qui exploite les moulins pour le compte du chevalier Joseph Fissore de la Scaletta, se plaint que des habitants de la commune détournent ou prélèvent une partie des eaux alimentant le bief. Les documents précisent que le meunier est père de famille et sans fortune et qu'il ne vit que du produit de ses moulins. Le 5 mars 1876, Joseph Fissore de la Scaletta (domicilié à Turin) demande l'autorisation d'établir une scierie sur la même dérivation que les moulins. L'autorisation est accordée par arrêté préfectoral du 30 novembre 1876. Toutefois, la scierie ne semble pas avoir été établie. En effet, les deux moulins sont en ruine sur le premier cadastre français de 1878 (section C, feuille 7, parcelle 747 et parcelle 749). D'après un plan de 1886, ils appartiennent à la veuve Fissore de la Scaletta (FR.AD073, 81S52). Actuellement, les vestiges de l'un des moulins sont toujours visibles.

Période(s) principale(s) : 4e quart 18e siècle ()
Dates : 1870 (daté par source)

Description

Le site se trouve en rive droite du nant Détrier en amont du pont d'Etrier. La prise d'eau était située à 300 mètres plus en amont. Elle se faisait sans retenue ni barrage grâce à quelques blocs de pierre dirigeant l'eau dans un canal de 250 mètres de long creusé dans le sol et prolongé par un chéneau de bois. La dérivation desservait le premier moulin et pouvait ensuite animer le second moulin ou le battoir à chanvre. Le moulin amont était équipé d'une roue en dessus de grand diamètre animant deux paires de meules. Le moulin aval était équipé d'une roue de plus petit diamètre animant une paire de meules. Le battoir à chanvre était équipé d'une petite roue à axe vertical. Actuellement, des vestiges du site sont toujours visibles.

Eléments descriptifs

Matériau(x) du gros-oeuvre, mise en oeuvre et revêtement : pierre
Énergies : énergie hydraulique : produite sur place

Typologies et état de conservation

État de conservation : vestiges

Statut, intérêt et protection

Le site se trouve dans le PNR des Bauges.

Sites de protection : parc naturel régional
Statut de la propriété : propriété privée

Références documentaires

Documents d'archive

- **FR.AD073, 81S14, Bellecombe-en-Bauges, 1860-1891.**
  FR.AD073, 81S14, Service hydraulique. Bellecombe-en-Bauges, Police des cours d'eau (1870-1891) ; scieries Mugnier, Poncier, David, Gonthier Collet, Bellon, Bouvier, Brunier, Richard, de la Scaleta, moulin Bouvier (1860-1889), 1860-1891.
  AD Savoie : 81S14

- **FR.AD073, 81S52, Motte-en-Bauges (La), 1861-1894.**
  FR.AD073, 81S52, Service hydraulique. Motte-en-Bauges (La). Affaires diverses (1880-1894). Scieries Frénaud, Mugnier (1861-1870), Richardet (1887), Chauland (1900), 1861-1894.
  AD Savoie : 81S52

- **FR.AD073, 45SPC2, Bellecombe-en-Bauges, 1864-1897.**
  FR.AD073, 45SPC2, Ponts et chaussées, service hydraulique, Bellecombe-en-Bauges : scieries Richard, Mugnier, Collet, Poncier, Gonthier, Bellon, David (1864-1865), Fissore de la Scaletta (ruisseau de Détrier, 1876), Mugnier, Dussolier, Beccu, Berthoud, Bouvier (1892-1897) ; moulins Bouvier, Bourgeois (1864-1896), 1864-1897.
  AD Savoie : 45SPC2

- **FR.AD073, 3P 7037, 1878.**
  FR.AD073, 3P 7037, Premier cadastre français, Bellecombe-en-Bauges, Section C, feuille 7, 1878.
  AD Savoie : 3P 7037

- **FR.AD073, 3P 7038, 1960.**
  FR.AD073, 3P 7038, Cadastre rénové, Bellecombe-en-Bauges, Section C, feuille 7, 1960.
  AD Savoie : 3P 7038

- **FR.AD073, J1706, Bellecombe-en-Bauges, 1999.**
  FR.AD073, J1706, Inventaire des moulins de Savoie. Association des amis des moulins savoyards. Nicole Gotteland, Louis Crabières, commune Bellecombe-en-Bauges, 1999.
  AD Savoie : J1706

Bibliographie

- **F.Dantzer, Bellecombe-en-Bauges, La Fontaine de Siloë, 2010.**
  F.Dantzer, Bellecombe-en-Bauges, La Fontaine de Siloë, 2010.

Illustrations

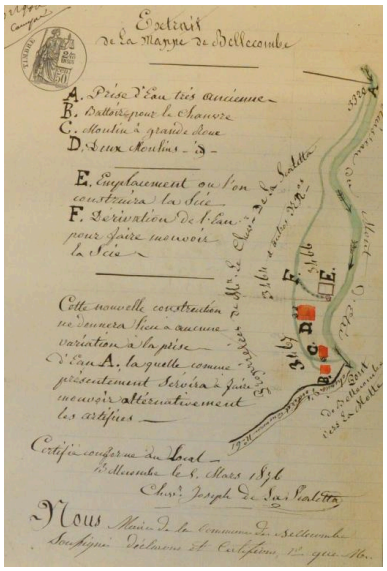

Lettre de Joseph Fissore de la Scaletta pour demander la construction de la scierie, 1876 (FR.AD073, 81S14). IVR84_20167306497NUCA

Plan accompagnant la demande de construction de la scierie, 1876 (FR.AD073, 81S14). IVR82_20137301803NUCA

Premier cadastre français, Bellecombe-en-Bauges, 1878 Section C, feuille 7 (FR.AD073, 3P 7037). IVR82_20137301804NUCA

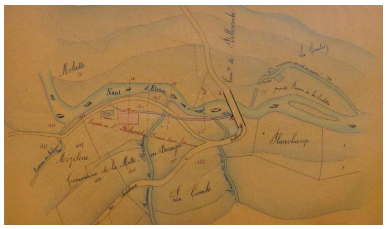

Plan faisant apparaître les moulins Fissore en ruine, 1886. IVR82_20137301805NUCA

Cadastre rénové, Bellecombe-en-Bauges, 1960 Section C, feuille 7 (FR.AD073, 3P 7038). IVR82_20137301806NUCA

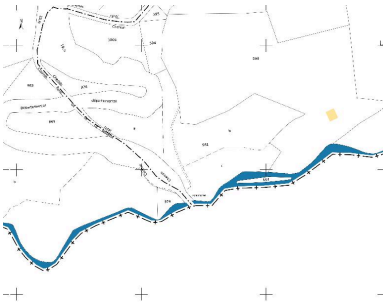

Cadastre actuel, 2011. IVR82_20137301807NUCA

Vestiges du site.
Phot. Clara Bérelle
IVR82_20137301808NUCA

Dossiers liés

Dossiers de synthèse :
Patrimoine hydraulique de la Savoie : présentation de l'étude départementale (IA00141274) Rhône-Alpes, Savoie, Savoie
Oeuvre(s) contenue(s) :
Oeuvre(s) en rapport :
Paysage du bassin-versant du Chéran (IA73002793) Rhône-Alpes, Savoie, Le Châtelard

Auteur(s) du dossier : Clara Bérelle
Copyright(s) : © Région Rhône-Alpes, Inventaire général du patrimoine culturel ; © Assemblée des Pays de Savoie

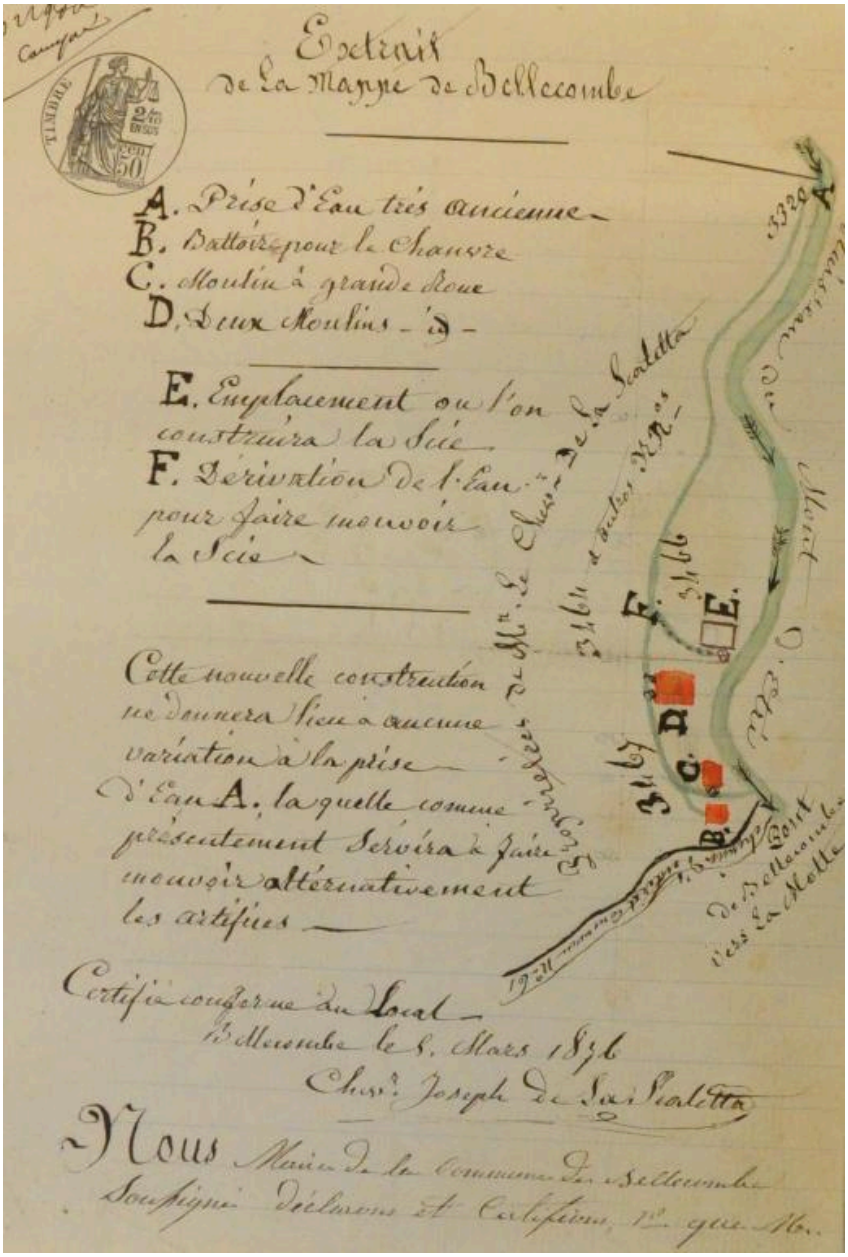

Extrait
de la Mappe de Bellecombe

A. Prise d'Eau très ancienne
B. Battoir pour le Chanvre
C. Moulin à grande Roue
D. Deux Moulins - id -

E. Emplacement où l'on construira la Scie
F. Dérivation de l'Eau pour faire mouvoir la Scie

Cette nouvelle construction ne donnera lieu à aucune variation à la prise d'Eau A. la quelle comme présentement servira à faire mouvoir alternativement les artifices

Certifié conforme au Local
Bellecombe le 8. Mars 1876
Chev.r Joseph de la Scaletta

Nous Maire de la Commune de Bellecombe
Soussigné déclarons et Certifions, n.s que Mr.

Lettre de Joseph Fissore de la Scaletta pour demander la construction de la scierie, 1876 (FR.AD073, 81S14).

IVR84_20167306497NUCA
© Archives départementales de la Savoie
reproduction soumise à autorisation du titulaire des droits d'exploitation

Plan accompagnant la demande de construction de la scierie, 1876 (FR.AD073, 81S14).

IVR82_20137301803NUCA
© Archives départementales de la Savoie
communication soumise à autorisation, reproduction soumise à autorisation

Premier cadastre français, Bellecombe-en-Bauges, 1878 Section C, feuille 7 (FR.AD073, 3P 7037).

IVR82_20137301804NUCA
© Archives départementales de la Savoie
reproduction soumise à autorisation du titulaire des droits d'exploitation

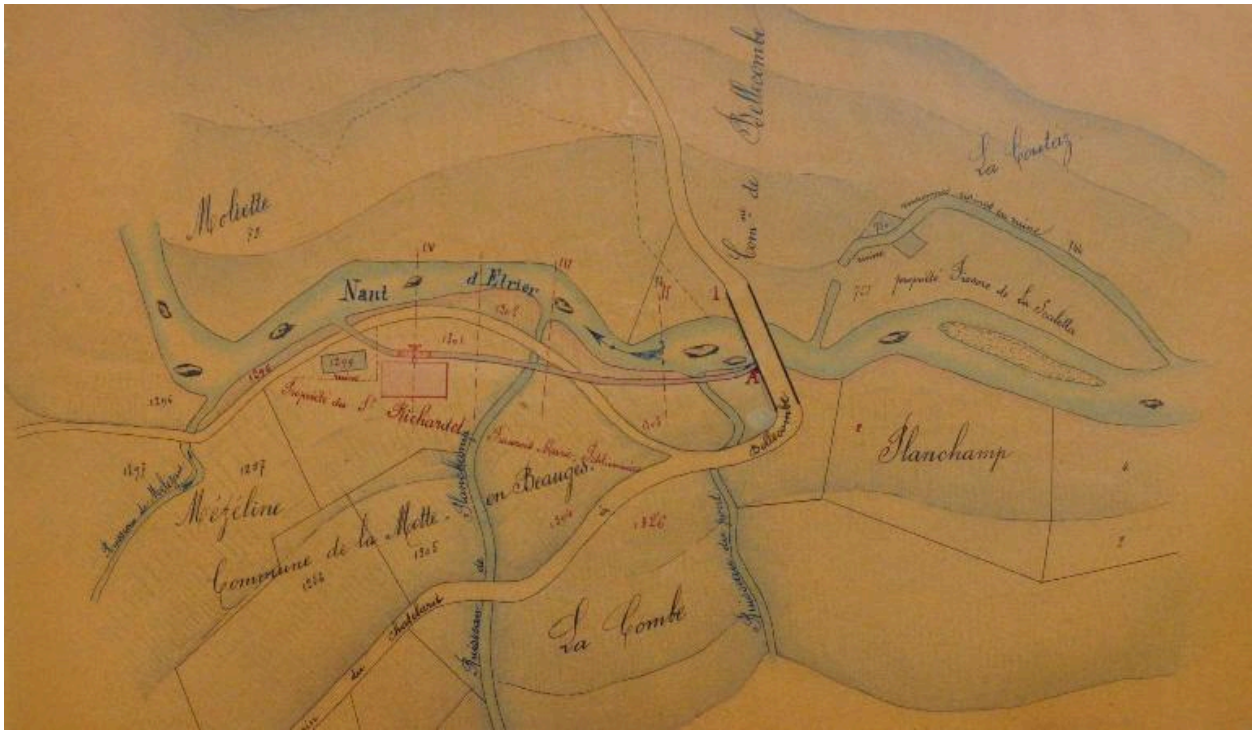

Plan faisant apparaître les moulins Fissore en ruine, 1886.

IVR82_20137301805NUCA
© Archives départementales de la Savoie
reproduction soumise à autorisation du titulaire des droits d'exploitation

Cadastre rénové, Bellecombe-en-Bauges, 1960 Section C, feuille 7 (FR.AD073, 3P 7038).

IVR82_20137301806NUCA
© Archives départementales de la Savoie
reproduction soumise à autorisation du titulaire des droits d'exploitation

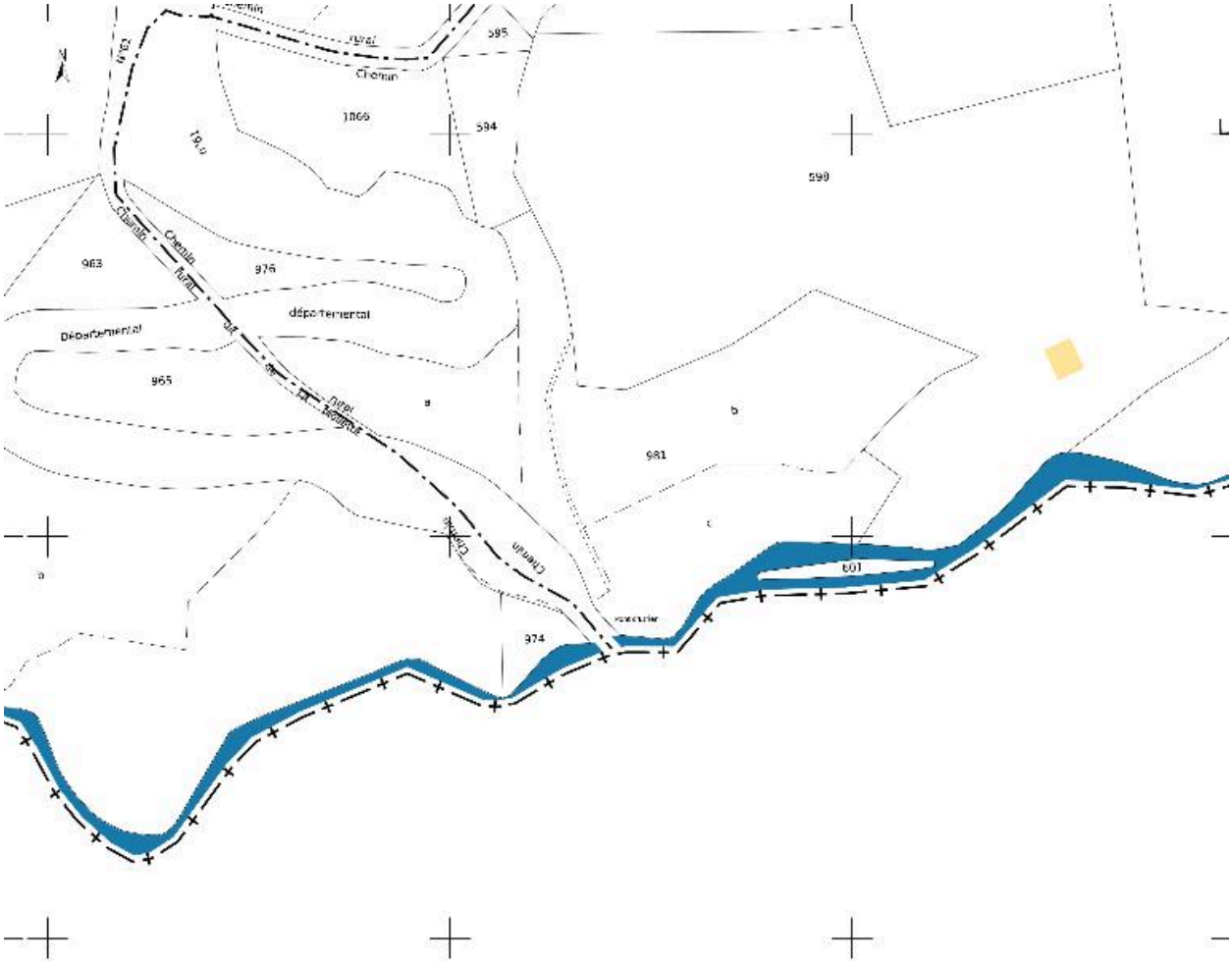

Cadastre actuel, 2011.

IVR82_20137301807NUCA
© Ministère des finances, CIDF, Service du cadastre
reproduction soumise à autorisation du titulaire des droits d'exploitation

Vestiges du site.

IVR82_20137301808NUCA
Auteur de l'illustration : Clara Bérelle
© Région Rhône-Alpes, Inventaire général du patrimoine culturel ; © Assemblée des Pays de Savoie
reproduction soumise à autorisation du titulaire des droits d'exploitation