Rhône-Alpes, Drôme
Barret-de-Lioure
Macuègne Haut
R.D. 542

Citerne de Macuègne Haut

Références du dossier

Numéro de dossier : IA26000453
Date de l'enquête initiale : 2016
Date(s) de rédaction : 2016
Cadre de l'étude : inventaire topographique Inventaire du Parc naturel régional des Baronnies provençales
Degré d'étude : étudié

Désignation

Dénomination : citerne

Compléments de localisation

Milieu d'implantation : isolé
Références cadastrales : 1987, C, non cadastré (360) ; 2016, C, non cadastré (360)

Historique

Sur le plan cadastral de 1813, cet emplacement fait partie d'une grande parcelle mentionnée comme « *terre labourable* » à l'état des sections cadastrales de 1824.
La construction de cette citerne ne paraît pas antérieure à la construction de l'actuelle R.D. 942, dans les années 1870-1880.

Période(s) principale(s) : 4e quart 19e siècle

Description

Cette citerne est adossée au talus supérieur de la R.D. 952, au quartier de Macuègne Haut, à environ 1020 mètres d'altitude. La construction, de plan ovale, est en maçonnerie de moellons calcaires et porte un enduit rustique. Le couvrement tronconique est en encorbellement maçonné, et il est coiffé par une lauze scellée à plat. La baie de puisage possède un appui et un linteau en lauze.
A l'intérieur, le cuvelage reçoit un enduit d'étanchéité. L'alimentation en eau provient d'une source captée, dont l'amenée débouche dans la citerne avec deux tuiles creuses formant conduit. L'évacuation de trop-plein est constituée d'une section de canalisation en terre cuite vernissée.

Eléments descriptifs

Matériau(x) du gros-oeuvre, mise en oeuvre et revêtement : calcaire, moellon sans chaîne en pierre de taille
Couvrements :
Type(s) de couverture : toit conique

Dimensions

Mesures : d : 130 cm (diamètre extérieur à la base) ; d : 85 cm (diamètre extérieur au sommet) ; h : 190 cm (hauteur extérieure) ; d : 90 cm (diamètre intérieur à la base) ; d : 65 cm (diamètre intérieur au sommet)

Statut, intérêt et protection

Statut de la propriété : propriété privée

Références documentaires

Documents d'archive

- **AD Drôme. série 3 P : 3276. Etat des sections du cadastre de Barret-de-Lioure, 1824.**
AD Drôme. série 3 P : 3276. Etat des sections du cadastre de Barret-de-Lioure, 1824.
Section C.
AD Drôme : 3 P 176

Documents figurés

- **AD Drôme. série 3 P : 3276. Plan cadastral de la commune de Barret-de-Lioure, 1813.**
AD Drôme. série 3 P : 3276. Plan cadastral de la commune de Barret-de-Lioure, 1813.
Section C.
AD Drôme : 3 p 3276

Illustrations

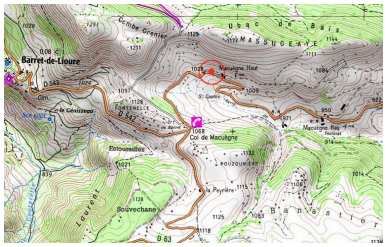

Localisation sur la carte
IGN au 1/25 000e.
Phot. Alexeï Laurent
IVR84_20162600236NUDA

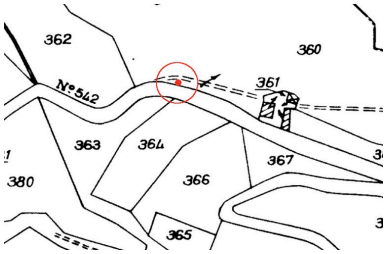

Localisation sur le
plan cadastral de 2016.
Phot. Alexeï Laurent
IVR84_20162600237NUDA

Vue d'ensemble prise de l'est.
Phot. Alexeï Laurent
IVR84_20162600230NUCA

Vue d'ensemble prise de l'ouest.
Phot. Alexeï Laurent
IVR84_20162600231NUCA

Vue de dessus.
Phot. Alexeï Laurent
IVR84_20162600232NUCA

Vue de volume.
Phot. Alexeï Laurent
IVR84_20162600233NUCA

Surverse.
Phot. Alexeï Laurent
IVR84_20162600234NUCA

Couvrement en encorbellement.
Phot. Alexeï Laurent
IVR84_20162600235NUCA

Dossiers liés

Dossiers de synthèse :
Présentation de la commune de Barret-de-Lioure (IA26000445) Rhône-Alpes, Drôme, Barret-de-Lioure
Oeuvre(s) contenue(s) :

Auteur(s) du dossier : Alexeï Laurent
Copyright(s) : © Parc naturel régional des Baronnies provençales ; © Région Auvergne-Rhône-Alpes, Inventaire général du patrimoine culturel

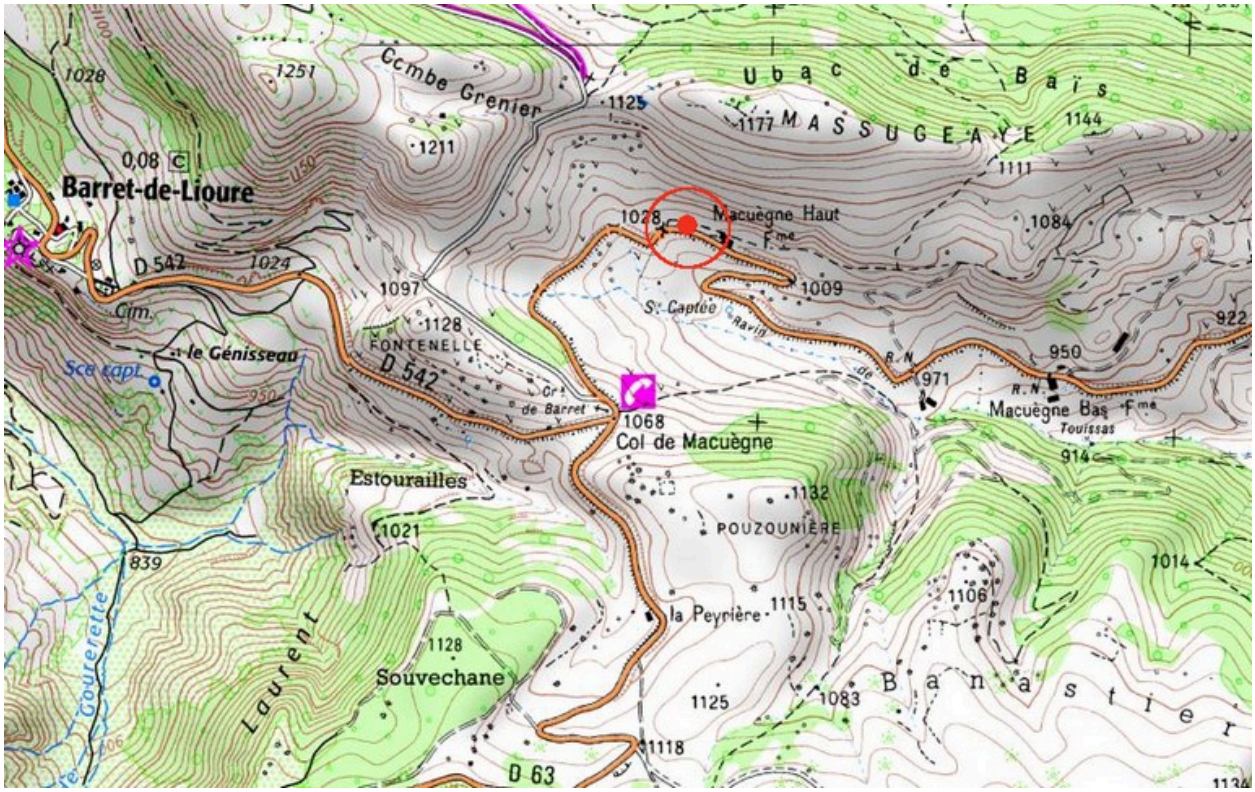

Localisation sur la carte IGN au 1/25 000e.

IVR84_20162600236NUDA
Auteur de l'illustration : Alexeï Laurent
Date de prise de vue : 2016
© Parc naturel régional des Baronnies provençales ; © Région Auvergne-Rhône-Alpes, Inventaire général du patrimoine culturel
reproduction soumise à autorisation du titulaire des droits d'exploitation

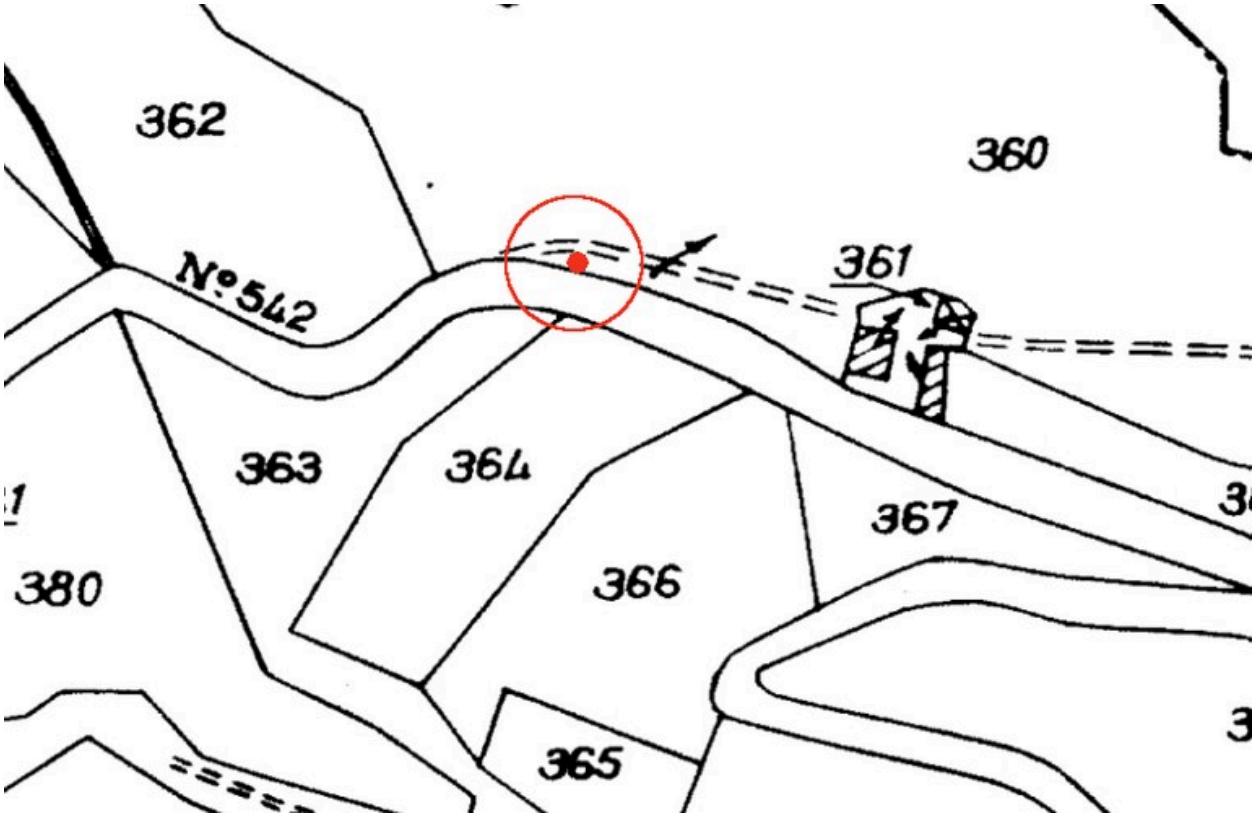

Localisation sur le plan cadastral de 2016.

IVR84_20162600237NUDA
Auteur de l'illustration : Alexeï Laurent
Date de prise de vue : 2016
© Parc naturel régional des Baronnies provençales ; © Région Auvergne-Rhône-Alpes, Inventaire général du patrimoine culturel
reproduction soumise à autorisation du titulaire des droits d'exploitation

Vue d'ensemble prise de l'est.

IVR84_20162600230NUCA
Auteur de l'illustration : Alexeï Laurent
Date de prise de vue : 2016
© Parc naturel régional des Baronnies provençales ; © Région Auvergne-Rhône-Alpes, Inventaire général du patrimoine culturel
reproduction soumise à autorisation du titulaire des droits d'exploitation

Vue d'ensemble prise de l'ouest.

IVR84_20162600231NUCA
Auteur de l'illustration : Alexeï Laurent
Date de prise de vue : 2016
© Parc naturel régional des Baronnies provençales ; © Région Auvergne-Rhône-Alpes, Inventaire général du patrimoine culturel
reproduction soumise à autorisation du titulaire des droits d'exploitation

Vue de dessus.

IVR84_20162600232NUCA
Auteur de l'illustration : Alexeï Laurent
Date de prise de vue : 2016
© Parc naturel régional des Baronnies provençales ; © Région Auvergne-Rhône-Alpes, Inventaire général du patrimoine culturel
reproduction soumise à autorisation du titulaire des droits d'exploitation

Vue de volume.

IVR84_20162600233NUCA
Auteur de l'illustration : Alexeï Laurent
Date de prise de vue : 2016
© Parc naturel régional des Baronnies provençales ; © Région Auvergne-Rhône-Alpes, Inventaire général du patrimoine culturel
reproduction soumise à autorisation du titulaire des droits d'exploitation

Surverse.

IVR84_20162600234NUCA
Auteur de l'illustration : Alexeï Laurent
Date de prise de vue : 2016
© Parc naturel régional des Baronnies provençales ; © Région Auvergne-Rhône-Alpes, Inventaire général du patrimoine culturel
reproduction soumise à autorisation du titulaire des droits d'exploitation

Couvrement en encorbellement.

IVR84_20162600235NUCA
Auteur de l'illustration : Alexeï Laurent
Date de prise de vue : 2016
© Parc naturel régional des Baronnies provençales ; © Région Auvergne-Rhône-Alpes, Inventaire général du patrimoine culturel
reproduction soumise à autorisation du titulaire des droits d'exploitation