Rhône-Alpes, Savoie
La Table
La Martinette

Moulin à farine Durand (détruit)

Références du dossier

Numéro de dossier : IA73003611
Date de l'enquête initiale : 2014
Date(s) de rédaction : 2015
Cadre de l'étude : enquête thématique départementale Patrimoine hydraulique des Pays de Savoie
Degré d'étude : recensé

Désignation

Dénomination : moulin à farine

Compléments de localisation

Milieu d'implantation : bâti lâche
Réseau hydrographique : Nant de la Serraz ; bassin-versant Isère inférieure-Val Gelon
Références cadastrales : 2014, E, 241, 243

Historique

Le moulin à farine Durand est mentionné dans le tableau des Ponts et chaussée de 1889 sur l'utilisation agricole et industrielle des cours d'eau (FR.AD073, 35SPC7). A cette date, il est équipé de deux paires de meules animées par une roue par-dessus. Le moulin apparaît sur le premier cadastre français de 1892 (section E, feuille 1, parcelle 87). Il appartient à Isidore Durand. Le site est à l'état de ruine sur le cadastre de 1939. Actuellement, il n'existe plus.

Période(s) principale(s) : 4e quart 19e siècle ()
Dates : 1889 (daté par source)

Description

Le site est implanté en rive droite du nant de la Serraz. Il était alimenté par une dérivation du nant de la Serraz qui rejoignait le nant des Fruitiers. Actuellement, il n'existe plus. L'une des meules du moulin est utilisée comme ornement dans un jardin situé à proximité.

Eléments descriptifs

Couvrements :
Type(s) de couverture :
Énergies : énergie hydraulique : produite sur place

Typologies et état de conservation

État de conservation : détruit

Statut, intérêt et protection

Le site est implanté au bord de la route traversant le hameau de la Martinette.

Protections :
Statut de la propriété : propriété privée

Références documentaires

Documents d'archive

- **FR.AD073, 35SPC7, 1876-1909.**
  FR.AD073, 35SPC7, Ponts et chaussées, service hydraulique, Comptabilité, statistiques et affaires diverses (classement par année), 1876-1909.
  AD Savoie : 35SPC7

- **FR.AD073, 3P 7288, 1892.**
  FR.AD073, 3P 7288, Premier cadastre français, Table (la), Section E, feuille 1, 1892.
  AD Savoie : 3P 7288

- **FR.AD073, 81S73, 1894-1914.**
  FR.AD073 sous-série 81S73, Service hydraulique. Table (la), Affaires diverses, 1894-1914.
  AD Savoie : 81S73

- **FR.AD073, 3P 7289, 1939.**
  FR.AD073, 3P 7289, Cadastre rénové, Table (la), Section E, feuille 1, 1939.
  AD Savoie : 3P 7289

- **FR.AD073, J1706, Table (La), 1999.**
  FR.AD073 sous-série J1706, Inventaire des moulins de Savoie. Association des amis des moulins savoyards. Nicole Gotteland, Louis Crabières, commune Table (La), 1999.
  AD Savoie : J1706

Bibliographie

- **Le courrier des Alpes, 1847.**
  Le courrier des Alpes, 8 juillet 1847.

Illustrations

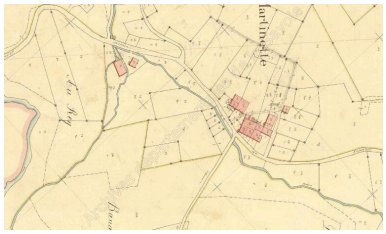

Premier cadastre français, Table (la), 1892, Section E, feuille 1 (FR.AD073, 3P 7288). Autr. Clara Bérelle IVR82_20157301771NUCA

Cadastre rénové, Table (la), 1939, Section D, feuille 5 (FR.AD073, 3P 7289). Autr. Clara Bérelle IVR82_20157301772NUCA

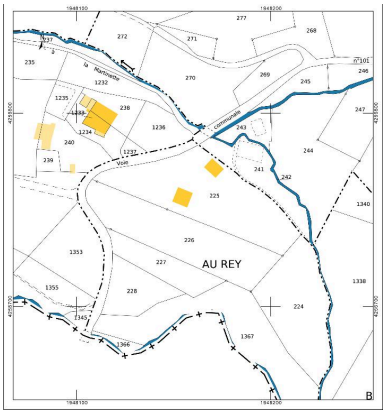

Cadastre actuel, 2014. IVR82_20157301773NUCA

Meule réutilisée comme ornement. Phot. Clara Bérelle IVR82_20157301774NUCA

Dossiers liés

Dossiers de synthèse :

Patrimoine hydraulique de la Savoie : présentation de l'étude départementale (IA00141274) Rhône-Alpes, Savoie, Savoie

Oeuvre(s) contenue(s) :

Oeuvre(s) en rapport :

Paysage du bassin-versant de l'Isère inférieure et du Val Gelon (IA73003401) Aiton, Albertville, Allondaz, Arbin, Arvillard, Betton-Bettonet, Bonvillard, Bourget-en-Huile, Bourgneuf, Chamousset, Chamoux-sur-Gelon, Champ-Laurent, Châteauneuf, Chignin, Cléry, Coise-Saint-Jean-Pied-Gauthier, Cruet, Détrier, Étable, Francin, Fréterive, Frontenex, Gilly-sur-Isère, Grésy-sur-Isère, Grignon, Hauteville, La Chapelle-Blanche, La Chavanne, La Croix-de-la-Rochette, La Rochette, La Table, La Trinité, Laissaud, Le Pontet, Le Verneil, Les Marches, Les Mollettes, Mercury, Montailleur, Montendry, Monthion, Montmélian, Myans, Notre-Dame-des-Millières, Pallud, Planaise, Plancherine, Presle, Rotherens, Sainte-Hélène-du-Lac, Sainte-Hélène-sur-Isère, Saint-Jean-de-la-Porte, Saint-Jeoire-Prieuré, Saint-Pierre-d'Albigny, Saint-Pierre-de-Soucy, Saint-Vital, Tournon, Verrens-Arvey, Villard-d'Héry, Villard-Léger, Villard-Sallet, Villaroux.

Auteur(s) du dossier : Clara Bérelle
Copyright(s) : © Région Rhône-Alpes, Inventaire général du patrimoine culturel ; © Assemblée des Pays de Savoie

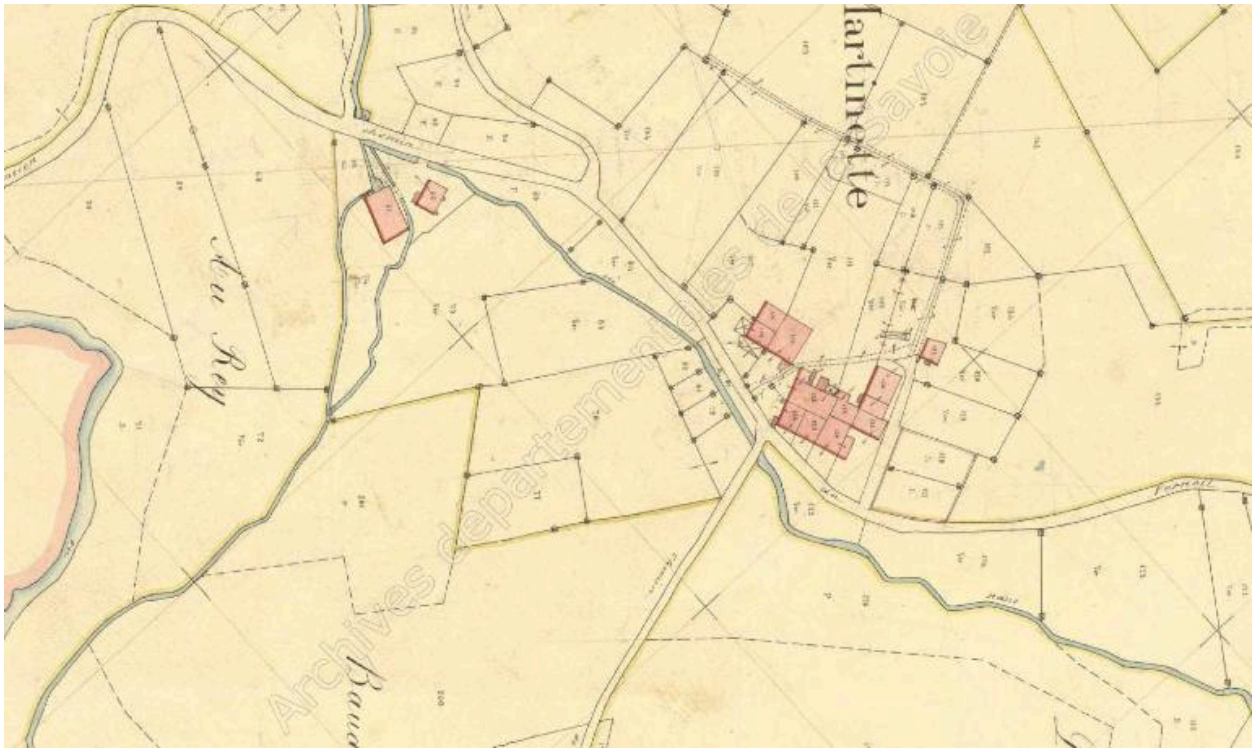

Premier cadastre français, Table (la), 1892, Section E, feuille 1 (FR.AD073, 3P 7288).

IVR82_20157301771NUCA
Auteur du document reproduit : Clara Bérelle
© Région Rhône-Alpes, Inventaire général du patrimoine culturel ; © Assemblée des Pays de Savoie ; © Archives départementales de la Savoie
reproduction soumise à autorisation du titulaire des droits d'exploitation

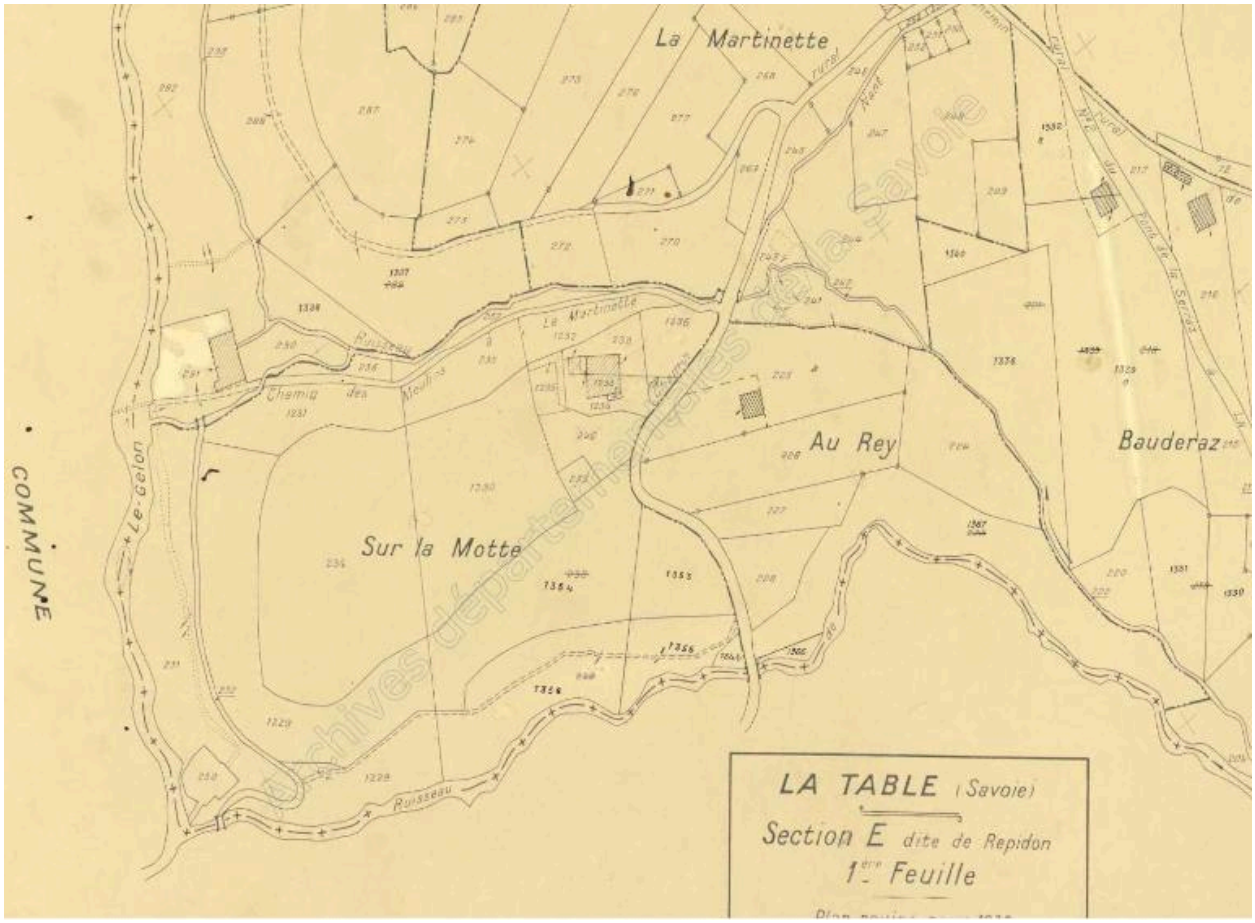

Cadastre rénové, Table (la), 1939, Section D, feuille 5 (FR.AD073, 3P 7289).

IVR82_20157301772NUCA
Auteur du document reproduit : Clara Bérelle
© Région Rhône-Alpes, Inventaire général du patrimoine culturel ; © Assemblée des Pays de Savoie ; © Archives départementales de la Savoie
reproduction soumise à autorisation du titulaire des droits d'exploitation

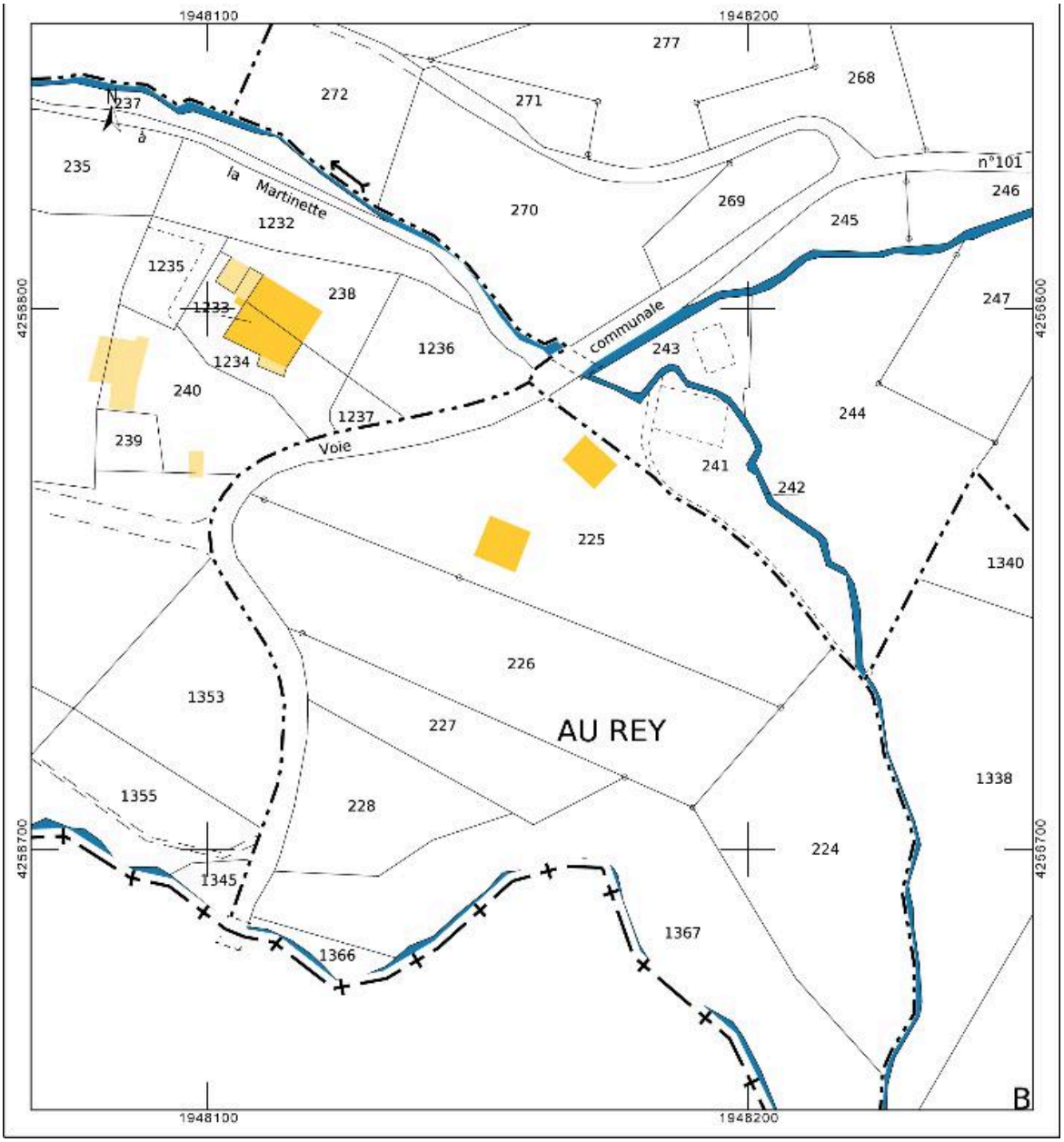

Cadastre actuel, 2014.

IVR82_20157301773NUCA
© Ministère des finances, CIDF, Service du cadastre
reproduction soumise à autorisation du titulaire des droits d'exploitation

Meule réutilisée comme ornement.

IVR82_20157301774NUCA
Auteur de l'illustration : Clara Bérelle
© Région Rhône-Alpes, Inventaire général du patrimoine culturel ; © Assemblée des Pays de Savoie
communication soumise à autorisation, reproduction soumise à autorisation