



Lyon 2e  
Confluent  
27 cours Suchet

## Gendarmerie

### Références du dossier

Numéro de dossier : IA69000698  
Date de l'enquête initiale : 2001  
Date(s) de rédaction : 2001  
Cadre de l'étude : inventaire topographique Inventaire de la Ville de Lyon  
Degré d'étude : étudié

### Désignation

Dénomination : gendarmerie  
Parties constituantes non étudiées : cour, écurie, sellerie, fenil, buanderie, resserre, prison, logement

### Compléments de localisation

Milieu d'implantation : en ville  
Références cadastrales : 1999, AZ, 17

### Historique

La "nouvelle caserne de gendarmerie à pied" est édifée sur les plans d'Henri Moncorger, architecte du département du Rhône, pour désencombrer la caserne de gendarmerie à cheval de la rue Sala dont l'étroitesse des logements se fait cruellement sentir. La caserne est livrée à l'autorité militaire le 25 décembre 1886. Le motif du garde-corps de l'un des escaliers est identique à celui de l'immeuble sis 17 rue de Brest / rue Grenette dans le 2e arrondissement de Lyon (dossier IA69005917), à celui de l'ancien centre de tri rue Dugas-Montbel (dossier IA69000917), à celui de l'escalier oriental (accessible par la rue du Président-Edouard-Herriot) du musée des Beaux Arts et à celui de la mairie du 4e arrondissement. Le logement du capitaine est situé au premier étage. Dans le rapport annuel sur la situation des bâtiments départementaux de 1891, Moncorger décrit les bâtiments : "Une écurie pour douze chevaux avec dépendances comprenant sellerie, fenil, violons, magasins, occupe le centre de la cour intérieure en face de l'entrée sur la rue Smith. Des dépendances, buanderie, séchoir et salle de bains sont installés au nord de l'aile du bâtiment en retour sur la cour. Cette caserne construite pour neuf brigades contient donc quarante-cinq logements plus ceux du capitaine et de l'adjudant. Chaque logement de gendarme se compose de deux pièces au minimum, quelques logements de trois pièces y ont été aménagés pour les gendarmes ayant une nombreuse famille". La gendarmerie est agrandie en 1958 par l'architecte Fournier (installé 15, rue Juliette-Récamier) par la construction d'un corps de logements de 7 étages.

Période(s) principale(s) : 4e quart 19e siècle  
Période(s) secondaire(s) : 3e quart 20e siècle  
Dates : 1885 (porte la date, daté par source), 1886, 1958  
Auteur(s) de l'oeuvre : Henri Moncorger (architecte départemental, attribution par source), Fournier (architecte, attribution par source)

### Description

L'édifice est couvert d'ardoise et de zinc du côté de la rue et de tuiles plates mécaniques du côté de la cour. Les dépendances sont couvertes de tuiles plates mécaniques. Les quatre escaliers desservant la partie ancienne de la gendarmerie sont tous dans-oeuvre, tournant à retours avec jour et en pierre. Un séchoir est situé au-dessus de la buanderie (aujourd'hui transformée en menuiserie). Les stores métalliques de la façade est portent l'inscription "Henri Peyrichon fermetures "bois" et "acier" Anglet (Basses-Pyrénées)". Les torchères portent un cartel fondu dans la masse soit muet, soit à l'inscription devenue illisible par les nombreuses couches de peinture. Le corps de logements de 1958, parallèle au cours Suchet, est

en béton armé, mâchefer, ciment armé pour les voiles des loggia et les planchers ; il est couvert d'un toit en terrasse, l'étanchéité est assurée en asphalte. Les élévations sur rue de l'édifice principal et les élévations nord et sud du corps de logements sont ordonnancées 1885-1886 RF ; Henri PEYRICHON Fermetures "bois" & "acier" Anglet (Basses-Pyrénées)

### Eléments descriptifs

Matériau(x) du gros-oeuvre, mise en oeuvre et revêtement : calcaire ; calcaire ; moellon ; pierre de taille

Matériau(x) de couverture : tuile plate mécanique, ardoise, zinc en couverture

Plan : plan régulier

Étage(s) ou vaisseau(x) : 2 étages carrés, comble à surcroît

Élévations extérieures : élévation ordonnancée

Type(s) de couverture : terrasse ; toit à longs pans brisés

Escaliers : escalier dans-oeuvre : escalier tournant à retours avec jour, en maçonnerie

### Typologies et état de conservation

État de conservation : bon état

### Statut, intérêt et protection

Intérêt de l'oeuvre : à signaler

Statut de la propriété : propriété du département

### Présentation

Gendarmerie, 27, cours Suchet

La "nouvelle caserne de gendarmerie à pied" est édifée sur les plans d'Henri Moncorger, architecte du département du Rhône - auteur également de la gendarmerie à pied et à cheval de Bourg (01) - pour désencombrer la caserne de gendarmerie à cheval de la rue Sala dont l'étroitesse des logements des ménages se fait cruellement sentir. La caserne est livrée à l'autorité militaire le 25 décembre 1886. La cour est alors plantée d'arbres. Le logement du capitaine est situé au premier étage ; il peut y accéder depuis une petite entrée s'ouvrant sur la rue Smith et emprunter l'escalier qui lui est réservé à l'angle du cours Suchet et de la rue Smith. Dans le rapport annuel sur la situation des bâtiments départementaux de 1891, Moncorger décrit les bâtiments : "Une écurie pour douze chevaux avec dépendances comprenant sellerie, fenil, violons, magasins, occupe le centre de la cour intérieure en face de l'entrée sur la rue Smith. Des dépendances, buanderie, séchoir et salle de bains sont installés au nord de l'aile du bâtiment en retour sur la cour. Cette caserne construite pour neuf brigades contient donc quarante-cinq logements plus ceux du capitaine et de l'adjudant. Chaque logement de gendarme se compose de deux pièces au minimum, quelques logements de trois pièces y ont été aménagés pour les gendarmes ayant une nombreuse famille". La parcelle contient 35 ares et 54 centiares. En 1908, les locaux des gendarmes logés dans les deux casernes sont tous réparés et maintenus en bon état. En 1909 sont exécutées cours Suchet la restauration des galeries qui desservent au rez-de-chaussée bureaux, cantines et logements, la réfection partielle du pavage de la cour, la remise en état de service des water-closets des femmes, etc. En 1918, il a été procédé à la restauration partielle des logements du capitaine commandant la section, du capitaine-trésorier, et du lieutenant.

La gendarmerie est agrandie en 1958 par l'architecte Fournier (installé 15, rue Juliette-Récamier) par l'adjonction, au milieu de la cour, d'un immeuble de 7 étages.

De nos jours, l'aile est accueillie la brigade motorisée (rez-de-chaussée), l'aile nord la Brigade de Prévention de la Délinquance juvénile (rez-de-chaussée), le bâtiment moderne la Compagnie de Lyon. Cinquante-cinq logements sont répartis dans les étages dont quarante pour les familles et quinze pour les déclassés.

### Références documentaires

#### Documents d'archive

- **Bâtiments départementaux. Rapports annuels, 1884-1918**  
AD Rhône. 104 W 360. **Bâtiments départementaux. Rapports annuels, 1884-1918**  
AD Rhône
- **AC Lyon. 1097 WP 116. Fichier sanitaire. Cours Suchet 10-68**  
AC Lyon. 1097 WP 116. **Fichier sanitaire. Cours Suchet 10-68**

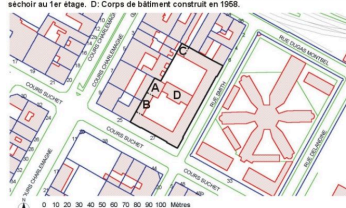
## Bibliographie

- **CHALABI, M. BELLE, V. HALITIM-DUBOIS, N. Lyon le Confluent "Derrière les voûtes". Lyon. 2005**  
CHALABI, Maryannick, BELLE, Véronique, HALITIM-DUBOIS, Nadine. Service régional de l'Inventaire Rhône-Alpes. *Lyon le Confluent "Derrière les voûtes"*, Cahiers du Patrimoine n° 80, Ed. Lieux Dits, 2005 p. 123
- **CHARVET, E-L G. Lyon artistique. Architectes. Notices biographiques et bibliographiques. Lyon, Imp. A. Waltener, P. Legendre et Cie successeurs, 1899 \_\_**  
CHARVET, E-L G. *Lyon artistique. Architectes. Notices biographiques et bibliographiques.* Lyon, Imp. A. Waltener, P. Legendre et Cie successeurs, 1899. 436 p. : ill. ; 28 cm p. 262-263

## Illustrations

Plan-masse, avec la localisation présumée des dépendances lors de la mise en service  
Dess. Inv. P. Cherblanc, 2002, sur fond du SUR.

A: Ecuries pour 12 chevaux. B: Sellerie, foin, violons, magasins. C: Buanderie au rez-de-chaussée, séchoir au 1<sup>er</sup> étage. D: Corps de bâtiment construit en 1958.



Plan-masse avec la localisation présumée des dépendances d'origine  
Dess. Paul Cherblanc, Autr. Origine cadastre - droit de l'Etat réservé  
IVR82\_20026903672NUD



Élévation antérieure, cours Suchet  
Phot. Eric Dessert  
IVR82\_20026900324V



Travée centrale de l'élévation antérieure, cours Suchet  
Phot. Jean-Marie Refflé  
IVR82\_20016901074P



Élévation rue Smith et murepignon côté rue Dugas-Montbel  
Phot. Jean-Marie Refflé  
IVR82\_20016901075P



Élévation est, rue Smith  
Phot. Jean-Marie Refflé  
IVR82\_20016901076P




Travées centrales de l'élévation est, rue Smith  
Phot. Jean-Marie Refflé  
IVR82\_20016901077P



Détail d'une fenêtre protégée  
de barreaux, rue Smith  
Phot. Jean-Marie Refflé  
IVR82\_20016901078X



Lambrequin et barreaux d'une  
fenêtre ouvrant sur la rue Smith  
Phot. Jean-Marie Refflé  
IVR82\_20016901079X



Détail des motifs décoratifs  
des barreaux protégeant  
les fenêtres, rue Smith  
Phot. Jean-Marie Refflé  
IVR82\_20016901080X



Elévation postérieure de l'aile  
centrale située sur le cours Suchet  
Phot. Jean-Marie Refflé  
IVR82\_20016901081P



Vue de l'entrée principale  
depuis le porche  
Phot. Jean-Marie Refflé  
IVR82\_20016901082P



Le passage d'entrée vu depuis la cour  
Phot. Jean-Marie Refflé  
IVR82\_20016901083X



Passage d'entrée : détail d'une  
niche et de son lampadaire  
Phot. Jean-Marie Refflé  
IVR82\_20016901084X



Passage d'entrée : détail d'une niche  
et de son lampadaire, vue de face  
Phot. Jean-Marie Refflé  
IVR82\_20016901085X



Dépendances, anciennement  
violons, resserres, et peut-être fenil  
et sellerie, côté ouest de la cour  
Phot. Jean-Marie Refflé  
IVR82\_20016901086P



Dépendances situées à l'ouest : détail des portes  
Phot. Jean-Marie Refflé  
IVR82\_20016901087X



Bâtiments ouvrant sur le côté nord de la cour. A gauche, la buanderie et le séchoir occupés aujourd'hui par l'atelier menuiserie  
Phot. Jean-Marie Refflé  
IVR82\_20016901088P



Anciennes écuries  
Phot. Jean-Marie Refflé  
IVR82\_20016901089P



Départ et première volée de l'escalier accessible depuis le portique ou depuis la rue Smith  
Phot. Jean-Marie Refflé  
IVR82\_20016901090P



Départ d'escalier et vue partielle de la descente de cave, situés à l'angle des ailes sud et ouest  
Phot. Jean-Marie Refflé  
IVR82\_20016901091X



Bâtiment moderne construit au milieu de la cour : élévation antérieure, sud  
Phot. Jean-Marie Refflé  
IVR82\_20016901092P



Bâtiment moderne construit au milieu de la cour : élévation nord  
Phot. Jean-Marie Refflé  
IVR82\_20016901093P

## **Dossiers liés**

### **Dossiers de synthèse :**

Généralités du secteur du Confluent à Lyon (IA69000497) Rhône-Alpes, Rhône, Lyon 2e, Confluent

### **Oeuvre(s) contenue(s) :**

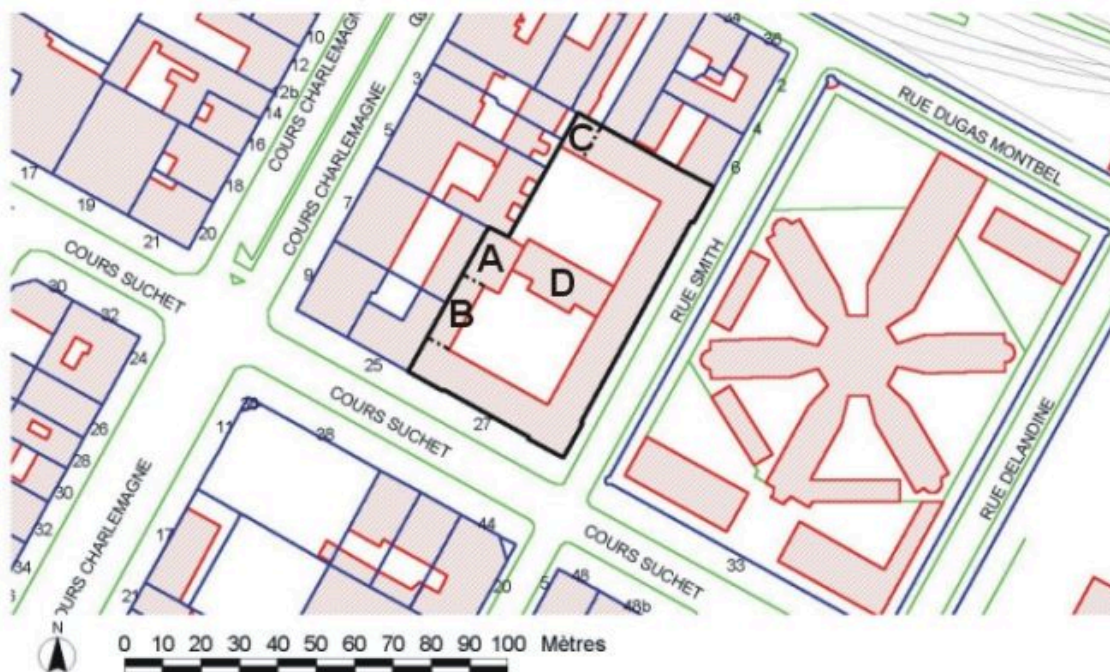
Auteur(s) du dossier : Véronique Belle

Copyright(s) : © Région Rhône-Alpes, Inventaire général du patrimoine culturel ; © Ville de Lyon

## Plan-masse, avec la localisation présumée des dépendances lors de la mise en service

Dess. Inv. P. Cherblanc, 2002, sur fond du SUR.

A: Ecuries pour 12 chevaux. B: Sellerie, fenil, violons, magasins. C: Buanderie au rez-de-chaussée, séchoir au 1er étage. D: Corps de bâtiment construit en 1958.



Plan-masse avec la localisation présumée des dépendances d'origine

Référence du document reproduit :

- **Système urbain de référence**  
Système urbain de référence

IVR82\_20026903672NUD

Auteur de l'illustration : Paul Cherblanc

Auteur du document reproduit : Origine cadastre - droit de l'Etat réservé

Technique de relevé : reprise de fond ;

© Région Rhône-Alpes, Inventaire général du patrimoine culturel ; © Ville de Lyon  
reproduction soumise à autorisation du titulaire des droits d'exploitation



Elévation antérieure, cours Suchet

IVR82\_20026900324V

Auteur de l'illustration : Eric Dessert

© Région Rhône-Alpes, Inventaire général du patrimoine culturel ; © Ville de Lyon  
reproduction soumise à autorisation du titulaire des droits d'exploitation





Travée centrale de l'élévation antérieure, cours Suchet

IVR82\_20016901074P

Auteur de l'illustration : Jean-Marie Refflé

© Région Rhône-Alpes, Inventaire général du patrimoine culturel ; © Ville de Lyon  
reproduction soumise à autorisation du titulaire des droits d'exploitation



Elévation rue Smith et mur-pignon côté rue Dugas-Montbel

IVR82\_20016901075P

Auteur de l'illustration : Jean-Marie Refflé

© Région Rhône-Alpes, Inventaire général du patrimoine culturel ; © Ville de Lyon  
reproduction soumise à autorisation du titulaire des droits d'exploitation



Elévation est, rue Smith

IVR82\_20016901076P

Auteur de l'illustration : Jean-Marie Refflé

© Région Rhône-Alpes, Inventaire général du patrimoine culturel ; © Ville de Lyon  
reproduction soumise à autorisation du titulaire des droits d'exploitation



Travées centrales de l'élévation est, rue Smith

IVR82\_20016901077P

Auteur de l'illustration : Jean-Marie Refflé

© Région Rhône-Alpes, Inventaire général du patrimoine culturel ; © Ville de Lyon  
reproduction soumise à autorisation du titulaire des droits d'exploitation



Détail d'une fenêtre protégée de barreaux, rue Smith

IVR82\_20016901078X

Auteur de l'illustration : Jean-Marie Refflé

© Région Rhône-Alpes, Inventaire général du patrimoine culturel ; © Ville de Lyon  
reproduction soumise à autorisation du titulaire des droits d'exploitation




Lambrequin et barreaux d'une fenêtre ouvrant sur la rue Smith

IVR82\_20016901079X

Auteur de l'illustration : Jean-Marie Refflé

© Région Rhône-Alpes, Inventaire général du patrimoine culturel ; © Ville de Lyon  
reproduction soumise à autorisation du titulaire des droits d'exploitation



Détail des motifs décoratifs des barreaux protégeant les fenêtres, rue Smith

IVR82\_20016901080X

Auteur de l'illustration : Jean-Marie Refflé

© Région Rhône-Alpes, Inventaire général du patrimoine culturel ; © Ville de Lyon  
reproduction soumise à autorisation du titulaire des droits d'exploitation



Elévation postérieure de l'aile centrale située sur le cours Suchet

IVR82\_20016901081P

Auteur de l'illustration : Jean-Marie Refflé

© Région Rhône-Alpes, Inventaire général du patrimoine culturel ; © Ville de Lyon  
reproduction soumise à autorisation du titulaire des droits d'exploitation





Vue de l'entrée principale depuis le porche

IVR82\_20016901082P

Auteur de l'illustration : Jean-Marie Refflé

© Région Rhône-Alpes, Inventaire général du patrimoine culturel ; © Ville de Lyon  
reproduction soumise à autorisation du titulaire des droits d'exploitation



Le passage d'entrée vu depuis la cour

IVR82\_20016901083X

Auteur de l'illustration : Jean-Marie Refflé

© Région Rhône-Alpes, Inventaire général du patrimoine culturel ; © Ville de Lyon  
reproduction soumise à autorisation du titulaire des droits d'exploitation



Passage d'entrée : détail d'une niche et de son lampadaire

IVR82\_20016901084X

Auteur de l'illustration : Jean-Marie Refflé

© Région Rhône-Alpes, Inventaire général du patrimoine culturel ; © Ville de Lyon  
reproduction soumise à autorisation du titulaire des droits d'exploitation



Passage d'entrée : détail d'une niche et de son lampadaire, vue de face

IVR82\_20016901085X

Auteur de l'illustration : Jean-Marie Refflé

© Région Rhône-Alpes, Inventaire général du patrimoine culturel ; © Ville de Lyon  
reproduction soumise à autorisation du titulaire des droits d'exploitation



Dépendances, anciennement violons, resserres, et peut-être fenil et sellerie, côté ouest de la cour

IVR82\_20016901086P

Auteur de l'illustration : Jean-Marie Refflé

© Région Rhône-Alpes, Inventaire général du patrimoine culturel ; © Ville de Lyon  
reproduction soumise à autorisation du titulaire des droits d'exploitation



Dépendances situées à l'ouest : détail des portes

IVR82\_20016901087X

Auteur de l'illustration : Jean-Marie Refflé

© Région Rhône-Alpes, Inventaire général du patrimoine culturel ; © Ville de Lyon  
reproduction soumise à autorisation du titulaire des droits d'exploitation



Bâtiments ouvrant sur le côté nord de la cour. A gauche, la buanderie et le séchoir occupés aujourd'hui par l'atelier menuiserie

IVR82\_20016901088P

Auteur de l'illustration : Jean-Marie Refflé

© Région Rhône-Alpes, Inventaire général du patrimoine culturel ; © Ville de Lyon  
reproduction soumise à autorisation du titulaire des droits d'exploitation



Anciennes écuries

IVR82\_20016901089P

Auteur de l'illustration : Jean-Marie Refflé

© Région Rhône-Alpes, Inventaire général du patrimoine culturel ; © Ville de Lyon  
reproduction soumise à autorisation du titulaire des droits d'exploitation





Départ et première volée de l'escalier accessible depuis le portique ou depuis la rue Smith

IVR82\_20016901090P

Auteur de l'illustration : Jean-Marie Refflé

© Région Rhône-Alpes, Inventaire général du patrimoine culturel ; © Ville de Lyon  
reproduction soumise à autorisation du titulaire des droits d'exploitation



Départ d'escalier et vue partielle de la descente de cave, situés à l'angle des ailes sud et ouest

IVR82\_20016901091X

Auteur de l'illustration : Jean-Marie Refflé

© Région Rhône-Alpes, Inventaire général du patrimoine culturel ; © Ville de Lyon  
reproduction soumise à autorisation du titulaire des droits d'exploitation



Bâtiment moderne construit au milieu de la cour : élévation antérieure, sud

IVR82\_20016901092P

Auteur de l'illustration : Jean-Marie Refflé

© Région Rhône-Alpes, Inventaire général du patrimoine culturel ; © Ville de Lyon  
reproduction soumise à autorisation du titulaire des droits d'exploitation



Bâtiment moderne construit au milieu de la cour : élévation nord

IVR82\_20016901093P

Auteur de l'illustration : Jean-Marie Refflé

© Région Rhône-Alpes, Inventaire général du patrimoine culturel ; © Ville de Lyon  
reproduction soumise à autorisation du titulaire des droits d'exploitation