Lyon 7e
la Guillotière
8 rue de Trois-Rois

Immeuble

Références du dossier

Numéro de dossier : IA69005017
Date de l'enquête initiale : 2002
Date(s) de rédaction : 2002
Cadre de l'étude : inventaire topographique Inventaire de la Ville de Lyon
Degré d'étude : repéré

Désignation

Dénomination : immeuble

Compléments de localisation

Milieu d'implantation : en ville
Références cadastrales : 1824. H 12 partie ; 1999, AC, 80

Historique

Immeuble porté au cadastre en 1863, construit pour Duclos demeurant rue des Trois-Pierres (AD Rhône. 3P 123/57).

Période(s) principale(s) : 3e quart 19e siècle

Description

L'entrée est centrale. Le vestibule possède encore son carrelage noir et blanc d'origine. L'escalier, perpendiculaire à la facade et composé de deux volées et d'une rampe à crossette, est éclairé par une travée de fenêtres sur le côté postérieur. On note une grille pour l'accès à la cave. La porte d'entrée est surmontée d'une imposte. Le reste du décor est élémentaire et se limite à l'encadrement des baies.

Eléments descriptifs

Étage(s) ou vaisseau(x) : 4 étages carrés
Escaliers : escalier dans-oeuvre : escalier tournant à retours avec jour

Typologies et état de conservation

Typologies : immeuble sur rue ; immeuble à un corps de bâtiment
État de conservation : bon état

Décor

Techniques : fonderie
Précision sur les représentations :

On remarque des lambrequins et des balconnets en fonte seulement au premier étage.

Statut, intérêt et protection

Au rez- de - chaussée, on trouve un atelier vacant à demi - muré.

Statut de la propriété : propriété privée

Références documentaires

Documents d'archive

- **AD Rhône. 3P 123/57. Matrices des propriétés foncières de la commune de la Guillotière, 1825-1880**
  AD Rhône. 3P 123/57. **Matrices des propriétés foncières de la commune de la Guillotière**, 1825-1880
  AD Rhône : 3P 123/57

Illustrations

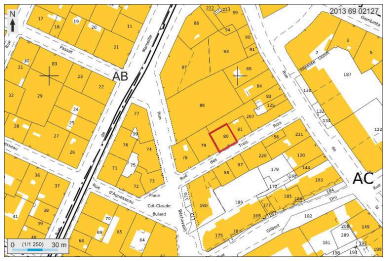

Plan masse et de situation,
extrait de http://cadastre.gouv.fr
Dess. André Céréza
IVR82_20136902127NUDA

Vue générale
IVR82_20026902756NUCA

Détail de la façade (étages supérieurs)
IVR82_20026902757NUCA

Détail de la porte sur rue
Phot. Maryannick Chalabi
IVR82_20026902753NUCA



Vue du vestibule et de l'escalier
IVR82_20026902758NUCA

Dossiers liés

Dossiers de synthèse :
Présentation du secteur d'étude Lyon Guillotière (IA69005009) Rhône-Alpes, Rhône, Lyon 7e, la Guillotière
Immeubles du secteur d'étude La Guillotière (IA69005010) Lyon 7e, la Guillotière
Oeuvre(s) contenue(s) :
Oeuvre(s) en rapport :

Rue des Trois-Rois (IA69005032) Rhône-Alpes, Rhône, Lyon 7e, la Guillotière, rue des Trois-Rois

Auteur(s) du dossier : Maryannick Chalabi, Julie Régnier, Marie-Cécile Mandon, Coralie Belleville
Copyright(s) : © Région Rhône-Alpes, Inventaire général du patrimoine culturel ; © Ville de Lyon

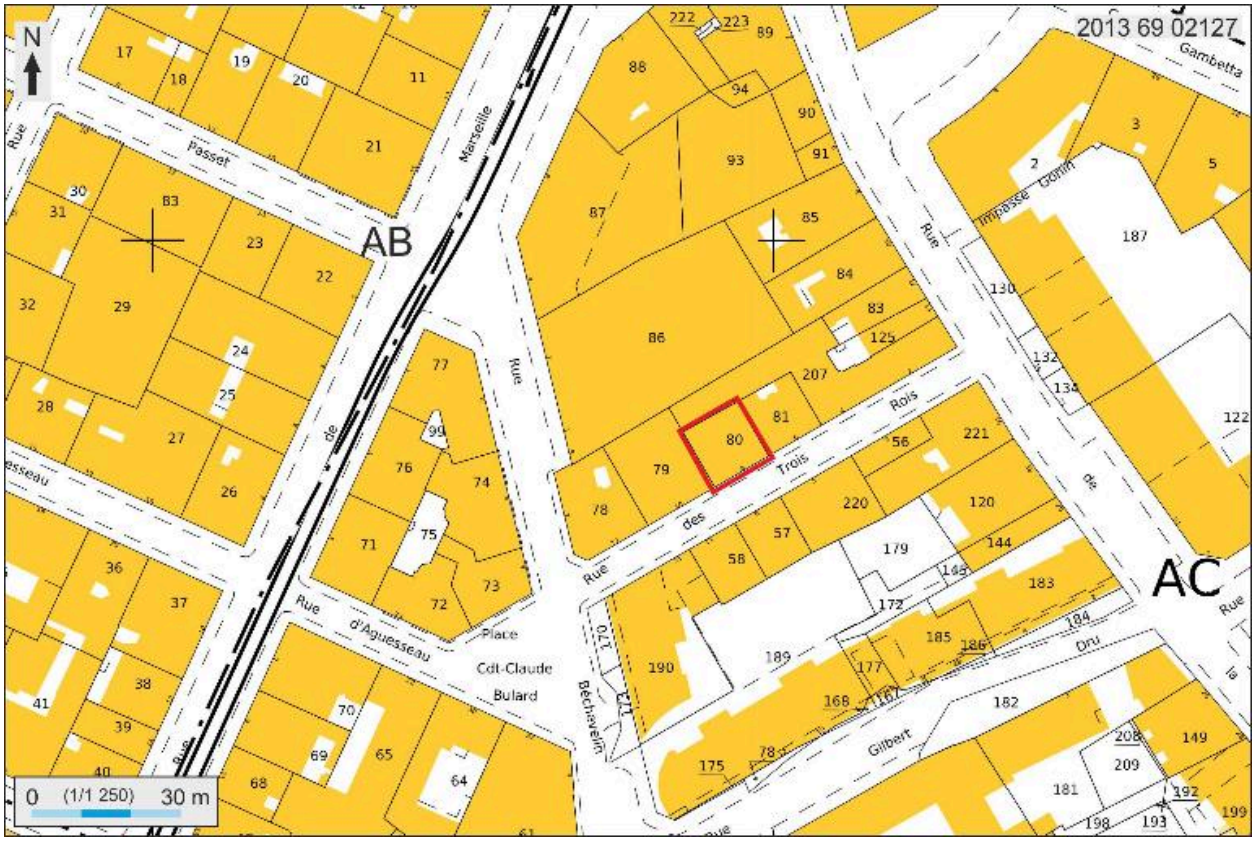

Plan masse et de situation, extrait de http://cadastre.gouv.fr

IVR82_20136902127NUDA
Auteur de l'illustration : André Céréza
Technique de relevé : reprise de fond ; Échelle : 1:1250
© Région Rhône-Alpes, Inventaire général du patrimoine culturel ; © Ministère des finances, CIDF, Service du cadastre
reproduction soumise à autorisation du titulaire des droits d'exploitation

Vue générale

IVR82_20026902756NUCA
© Région Rhône-Alpes, Inventaire général du patrimoine culturel ; © Ville de Lyon
reproduction soumise à autorisation du titulaire des droits d'exploitation

Détail de la façade (étages supérieurs)

IVR82_20026902757NUCA
© Région Rhône-Alpes, Inventaire général du patrimoine culturel ; © Ville de Lyon
reproduction soumise à autorisation du titulaire des droits d'exploitation

Détail de la porte sur rue

IVR82_20026902753NUCA
Auteur de l'illustration : Maryannick Chalabi
© Région Rhône-Alpes, Inventaire général du patrimoine culturel ; © Ville de Lyon
reproduction soumise à autorisation du titulaire des droits d'exploitation



Vue du vestibule et de l'escalier

IVR82_20026902758NUCA
© Région Rhône-Alpes, Inventaire général du patrimoine culturel ; © Ville de Lyon
reproduction soumise à autorisation du titulaire des droits d'exploitation