Auvergne, Puy-de-Dôme
Clermont-Ferrand
Montferrand
1, 3, 5 place Poly

# Ensemble de trois maisons

## Références du dossier

Numéro de dossier : IA63002706
Date de l'enquête initiale : 2021
Date(s) de rédaction : 2021
Cadre de l'étude : enquête thématique régionale Patrimoine des lycées
Degré d'étude : recensé

## Désignation

Dénomination : maison

## Compléments de localisation

Milieu d'implantation : en ville
Références cadastrales : 1831, C, 76, 77, 79, 972, 973, 974, 981 ; 2019, LX, 186, 189, 190

## Historique

Fondé à Montferrand en 1634, le collège des jésuites est installé dans plusieurs maisons existantes, dont les trois ici recensées furent affectées à la loge du portier, à la cuisine, à l'infirmerie et à deux salles dont la destination n'est pas indiquée sur le plan de 1634, mais qui ont pu servir de salle de récréation pour les pères jésuites (voir dossier IA63002625). Datant peut-être du 14e siècle, période à laquelle Montferrand s'agrandit dans ce secteur, ces immeubles ont probablement été remaniés plusieurs fois entre le 17e et le 20e siècle, notamment celui de la parcelle 190, auquel a été ajouté un escalier droit extérieur ; on distingue également pour cet immeuble une devanture de boutique sur une carte postale du début du 20e siècle.

Période(s) principale(s) : 14e siècle (?)
Période(s) secondaire(s) : 17e siècle
Dates : 1634 (daté par source)

## Description

Maisons non visitées

### Eléments descriptifs

## Statut, intérêt et protection

Statut de la propriété : propriété privée

## Références documentaires

### Documents d'archive

- **AD Puy-de-Dôme, Fonds de Montferrand, E-dépôt 113 II DD 9 : Acquisitions de maisons pour le Collège, 1634-1650**

AD Puy-de-Dôme, Fonds de Montferrand, E-dépôt 113 II DD 9 : **Acquisitions de maisons pour le Collège**, 1634-1650
AD Puy-de-Dôme : E-dépôt 113 II DD 9

## Documents figurés

- **[Collège de Clermont-Ferrand, France : plan du Collège à Montferrand] / P. Christophe Guyot (architecte ?), 1634**
  **[Collège de Clermont-Ferrand, France : plan du Collège à Montferrand]** / P. Christophe Guyot (architecte ?), 1634. 1 Dess. : plume et encre brune ; 25 x 39 cm (B.n.F., Est. FOL-HD-4 (9)). Vallery-Radot, t. IX, n° 720)
  BnF, Est. : FOL-HD-4 (9)

- **Projet de construction d'un marché couvert sur la place Poly à Montferrand. Plan d'ensemble / Teillard Jean (architecte de la ville), 1885 (AD Puy-de-Dôme, 33 Fi 113 36)**
  **Projet de construction d'un marché couvert sur la place Poly à Montferrand. Plan d'ensemble** / Teillard Jean (architecte de la ville), 1885. 1 dess. : plume, encre de chine, lavis gris, aquarelle, papier beige. (AD Puy-de-Dôme, 33 Fi 113 36)
  AD Puy-de-Dôme : 33 Fi 113 36

- **MONTFERRAND. Place Poly. Marché et halle / M.C. (éd.), v. 1910 (AD Puy-de-Dôme, 507 Fi 3470, coll. Louis Saugues)**
  **L'Auvergne pittoresque. - 607. MONTFERRAND. Place Poly. Marché et halle** / M.C. (éd.), v. 1910. 1 impr. photoméc. n. et b. (carte postale) (AD Puy-de-Dôme, 507 Fi 3470, coll. Louis Saugues)
  AD Puy-de-Dôme : 507 Fi 3470

- **Cadastre napoléonien, section C, dite de Montferrand / Sanitas (géomètre du cadastre), 1831 Ech. 1:1250 (AD Puy-de-Dôme, 51 Fi 355)**
  **Cadastre napoléonien, section C, dite de Montferrand** / Sanitas (géomètre du cadastre), 1831 Ech. 1:1250 (AD Puy-de-Dôme, 51 Fi 355)
  AD Puy-de-Dôme : 51 Fi 355

- **Plan de Montferrand [avec indications historiques diverses au sujet des monuments, des couvents etc.] (Bibliothèque du Patrimoine de Clermont Auvergne Métropole , CA 87)**
  **Plan de Montferrand [avec indications historiques diverses au sujet des monuments, des couvents etc.]** /1850. 1 plan, plume, encre, papier beige ; 59 x 44 cm, manuscrit. Ech. : 1:2000 (Bibliothèque du Patrimoine de Clermont Auvergne Métropole, CA 87)
  B Patrimoine Clermont-Ferrand : CA 87

- **MONTFERRAND. Place Poly. Marché et halle / M.C. (éd.), v. 1910 (AD Puy-de-Dôme, 507 Fi 3470, coll. Louis Saugues)**
  **L'Auvergne pittoresque. - 607. MONTFERRAND. Place Poly. Marché et halle** / M.C. (éd.), v. 1910. 1 impr. photoméc. n. et b. (carte postale) (AD Puy-de-Dôme, 507 Fi 3470, coll. Louis Saugues)
  AD Puy-de-Dôme : 507 Fi 3470

## Bibliographie

- **GARRIGOU-GRANDCHAMP Pierre. L'architecture domestique du XII° au XIV° siècle dans les agglomérations du Puy-de-Dôme : état des questions ; 2003, p. 241-278**
  GARRIGOU-GRANDCHAMP Pierre. *L'architecture domestique du XII° au XIV° siècle dans les agglomérations du Puy-de-Dôme : état des questions*. In **Congrès archéologique de France, 158e session, 2000 : Basse-Auvergne, Grande-Limagne** ; éd. 2003, p. 241-278.
  B Patrimoine CAM : A 15273

## Illustrations

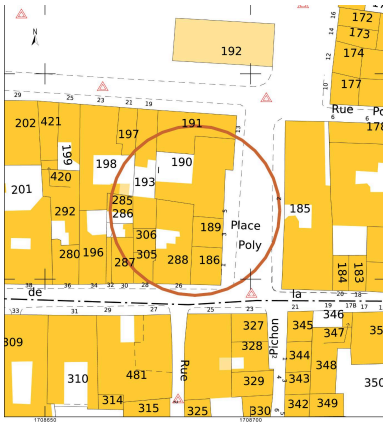


Plan de situation, extrait du plan cadastral (2017)
Dess. Catherine Guégan
IVR84_20216302361NUDA

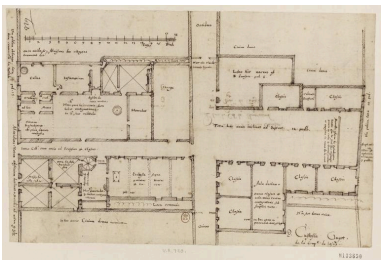

Plan du collège en 1634, par le père Christophe Guyot (BnF, Est., FOL-HD-4 (9)) ; les trois immeubles correspondent aux maisons se trouvant en haut à gauche sur le plan Autr. Christophe Guyot père
IVR84_20196300183NUCAB

Cadastre napoléonien, section C dite de Montferrand, 1831 ; en vert : localisation de l'emplacement de l'ancien collège jésuite (AD Puy-de-Dôme, 51 FI 355)
Phot. AD Puy-de-Dôme
IVR84_20196300184NUCAB

Cadastre napoléonien, 1831 : détail (AD Puy-de-Dôme, 51 Fi 355)
Phot. AD Puy-de-Dôme
IVR84_20196300185NUCAB

La place Poly v. 1910 ; à gauche, partie des maisons ayant servi de dépendances du collège (carte postale ancienne, AD Puy-de-Dôme, coll. Louis Saugues)
Phot. Service photographique des archives départementales du Puy-de-Dôme
IVR84_20216302359NUC

Vue d'ensemble depuis l'est
Phot. Catherine Guégan
IVR84_20226304587NUCA

Maison 1 place Poly, anciennement cuisine du collège
Phot. Catherine Guégan
IVR84_20226304588NUCA

Maison 1 place Poly : détail du rez-de-chaussée
Phot. Catherine Guégan
IVR84_20226304589NUCA

Maison 3 place Poly, vue d'ensemble
Phot. Catherine Guégan
IVR84_20226304591NUCA

## Dossiers liés

Est partie constituante de : Bailliage, puis maison de ville ; ensemble de maisons, puis collège de jésuites de Montferrand, puis immeuble Saint-Pierre et maisons, actuellement immeuble et maisons (IA63002625) Auvergne, Puy-de-Dôme, Clermont-Ferrand, Montferrand , 1, 2, 3, 5 place Poly, 22 rue de la  Rodade

**Dossiers de synthèse :**

Présentation de l'aire d'étude des lycées publics de la Région Auvergne-Rhône-Alpes (IA00141303)

**Oeuvre(s) contenue(s) :**

Auteur(s) du dossier : Catherine Guégan

Copyright(s) : © Région Auvergne-Rhône-Alpes, Inventaire général du patrimoine culturel

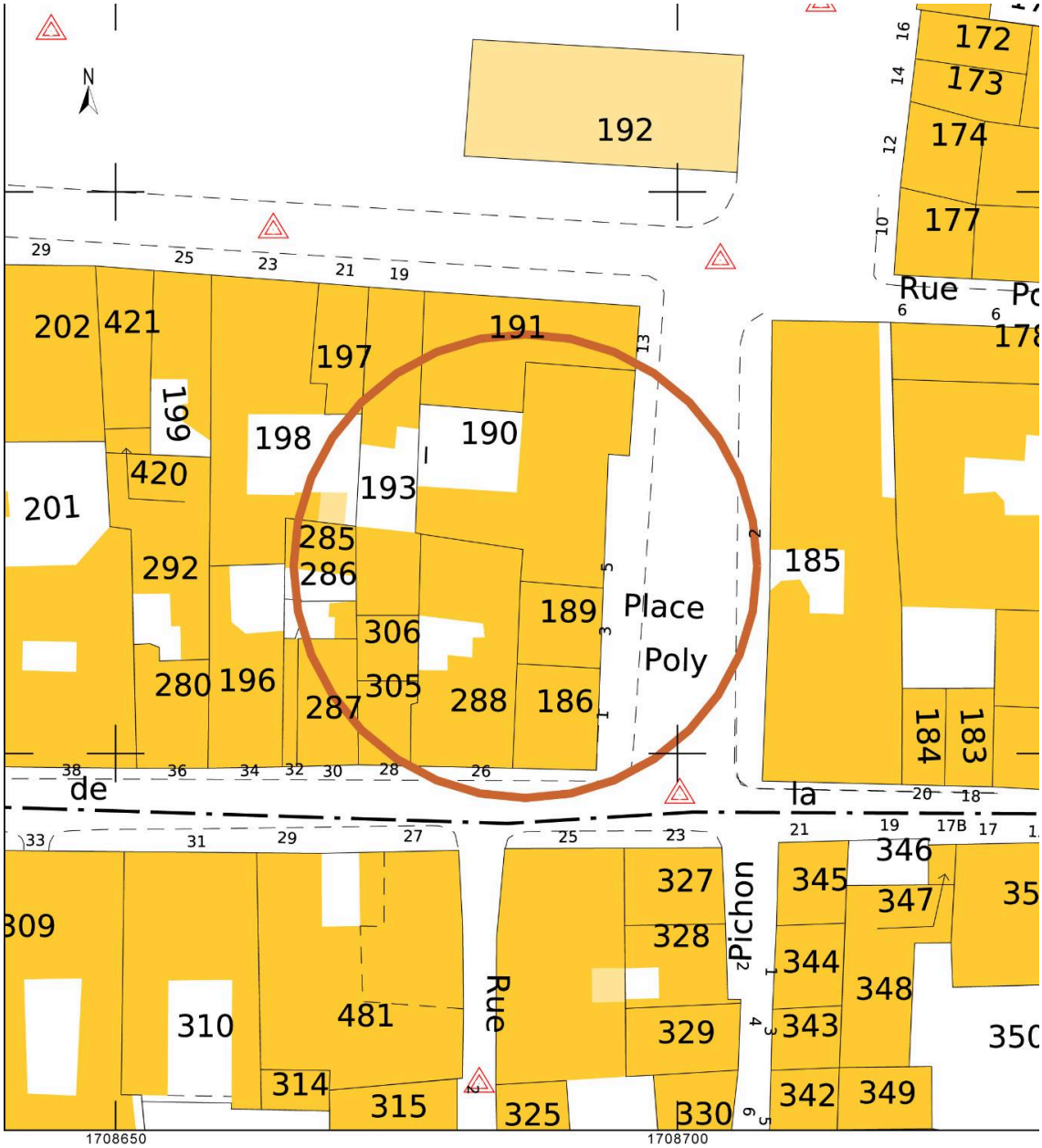


Plan de situation, extrait du plan cadastral (2017)

IVR84_20216302361NUDA
Auteur de l'illustration : Catherine Guégan
Échelle : 1:1000
© Ministère des finances et des comptes publics, www.cadastre.gouv.fr
reproduction soumise à autorisation du titulaire des droits d'exploitation

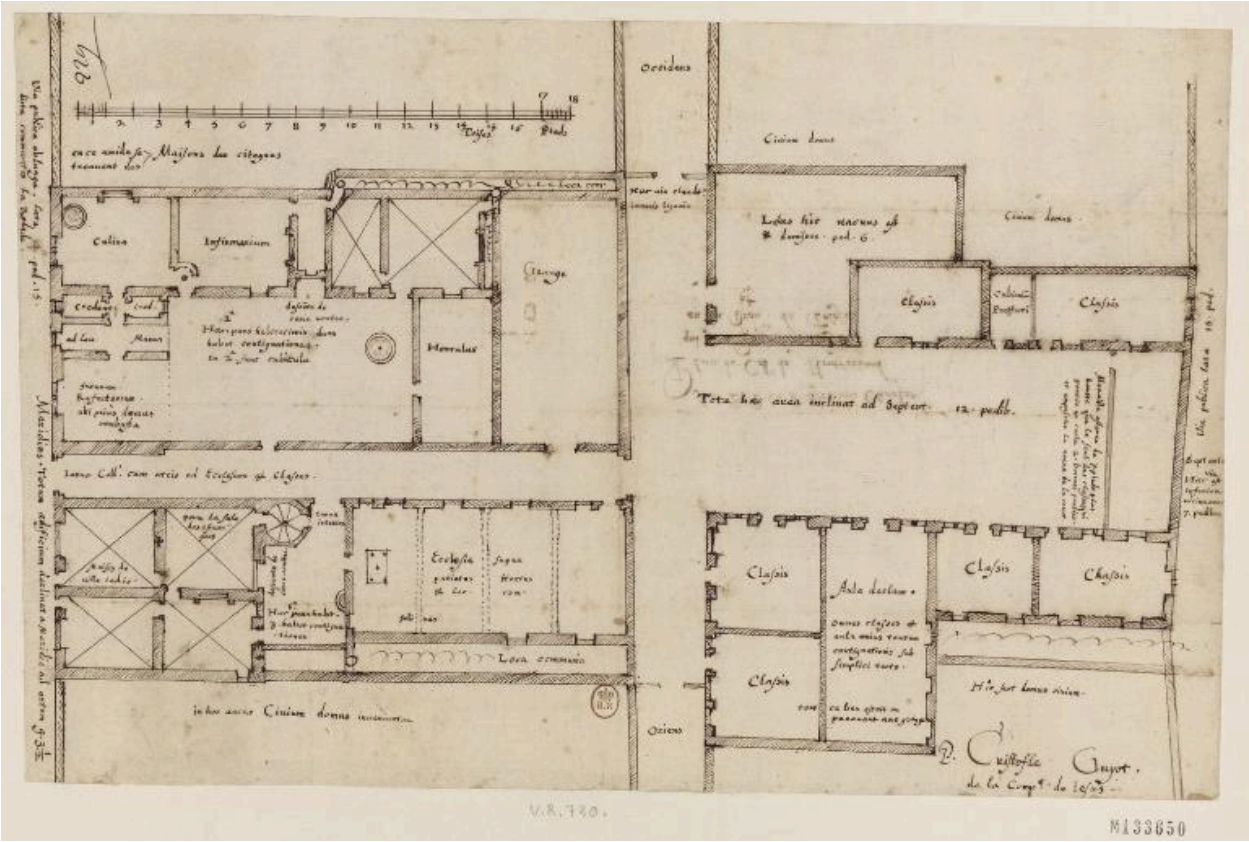


Plan du collège en 1634, par le père Christophe Guyot (BnF, Est., FOL-HD-4 (9)) ; les trois immeubles correspondent aux maisons se trouvant en haut à gauche sur le plan

Référence du document reproduit :

- **[Collège de Clermont-Ferrand, France : plan du Collège à Montferrand] / P. Christophe Guyot (architecte ?), 1634**
  **[Collège de Clermont-Ferrand, France : plan du Collège à Montferrand]** / P. Christophe Guyot (architecte ?), 1634. 1 Dess. : plume et encre brune ; 25 x 39 cm (B.n.F., Est. FOL-HD-4 (9)). Vallery-Radot, t. IX, n° 720)
  BnF, Est. : FOL-HD-4 (9)

IVR84_20196300183NUCAB
Auteur du document reproduit : Christophe Guyot père
© Bibliothèque nationale de France
reproduction soumise à autorisation du titulaire des droits d'exploitation

Cadastre napoléonien, section C dite de Montferrand, 1831 ; en vert : localisation de l'emplacement de l'ancien collège jésuite (AD Puy-de-Dôme, 51 FI 355)

Référence du document reproduit :

- **Cadastre napoléonien, section C, dite de Montferrand / Sanitas (géomètre du cadastre), 1831 Ech. 1:1250 (AD Puy-de-Dôme, 51 Fi 355)**
  **Cadastre napoléonien, section C, dite de Montferrand** / Sanitas (géomètre du cadastre), 1831 Ech. 1:1250 (AD Puy-de-Dôme, 51 Fi 355)
  AD Puy-de-Dôme : 51 Fi 355

IVR84_20196300184NUCAB
Auteur de l'illustration : AD Puy-de-Dôme
Date de prise de vue : 2019
© Archives départementales du Puy-de-Dôme
communication libre, reproduction soumise à autorisation

Cadastre napoléonien, 1831 : détail (AD Puy-de-Dôme, 51 Fi 355)

Référence du document reproduit :

- **Cadastre napoléonien, section C, dite de Montferrand / Sanitas (géomètre du cadastre), 1831 Ech. 1:1250 (AD Puy-de-Dôme, 51 Fi 355)**
  **Cadastre napoléonien, section C, dite de Montferrand** / Sanitas (géomètre du cadastre), 1831 Ech. 1:1250 (AD Puy-de-Dôme, 51 Fi 355)
  AD Puy-de-Dôme : 51 Fi 355

IVR84_20196300185NUCAB
Auteur de l'illustration : AD Puy-de-Dôme
© Archives départementales du Puy-de-Dôme
communication libre, reproduction soumise à autorisation

La place Poly v. 1910 ; à gauche, partie des maisons ayant servi de dépendances du collège (carte postale ancienne, AD Puy-de-Dôme, coll. Louis Saugues)

Référence du document reproduit :

- **MONTFERRAND. Place Poly. Marché et halle / M.C. (éd.), v. 1910 (AD Puy-de-Dôme, 507 Fi 3470, coll. Louis Saugues)**
  **L'Auvergne pittoresque. - 607. MONTFERRAND. Place Poly. Marché et halle** / M.C. (éd.), v. 1910. 1 impr. photoméc. n. et b. (carte postale) (AD Puy-de-Dôme, 507 Fi 3470, coll. Louis Saugues)
  AD Puy-de-Dôme : 507 Fi 3470

IVR84_20216302359NUC
Auteur de l'illustration : Service photographique des archives départementales du Puy-de-Dôme
© Archives départementales du Puy-de-Dôme
reproduction soumise à autorisation du titulaire des droits d'exploitation

Vue d'ensemble depuis l'est

IVR84_20226304587NUCA
Auteur de l'illustration : Catherine Guégan
© Région Auvergne-Rhône-Alpes, Inventaire général du patrimoine culturel
reproduction soumise à autorisation du titulaire des droits d'exploitation

Maison 1 place Poly, anciennement cuisine du collège

IVR84_20226304588NUCA
Auteur de l'illustration : Catherine Guégan
© Région Auvergne-Rhône-Alpes, Inventaire général du patrimoine culturel
reproduction soumise à autorisation du titulaire des droits d'exploitation

Maison 1 place Poly : détail du rez-de-chaussée

IVR84_20226304589NUCA
Auteur de l'illustration : Catherine Guégan
© Région Auvergne-Rhône-Alpes, Inventaire général du patrimoine culturel
reproduction soumise à autorisation du titulaire des droits d'exploitation

Maison 3 place Poly, vue d'ensemble

IVR84_20226304591NUCA
Auteur de l'illustration : Catherine Guégan
© Région Auvergne-Rhône-Alpes, Inventaire général du patrimoine culturel
reproduction soumise à autorisation du titulaire des droits d'exploitation