Rhône-Alpes, Savoie
Montailleur
L'Epigny

Scierie et menuiserie Reydet actuellement sans affectation

Références du dossier

Numéro de dossier : IA73003529
Date de l'enquête initiale : 2014
Date(s) de rédaction : 2014
Cadre de l'étude : enquête thématique départementale Patrimoine hydraulique des Pays de Savoie
Degré d'étude : recensé

Désignation

Dénomination : scierie

Compléments de localisation

Milieu d'implantation : bâti lâche
Réseau hydrographique : Ruisseau de l'Epigny ; bassin-versant Isère inférieure-Val Gelon
Références cadastrales : 2014, B, 1124

Historique

Le 16 juin 1874, André Reydet demande l'autorisation d'établir une scierie (avec scie à ruban et tour) en aval du pressoir à huile Bellot (IA73003528). L'autorisation est accordée par arrêté préfectoral du 18 décembre 1874. La scierie apparaît sur le cadastre rénové de 1941. La propriété est rachetée dans les années 1980. Actuellement l'ancien bâtiment de la scierie est sans affectation.

Période(s) principale(s) : 3e quart 19e siècle ()
Dates : 1874 (daté par source)

Description

La scierie est située en rive gauche du ruisseau de l'Epigny. Actuellement, elle est sans affection. Le bâtiment est de plan rectangulaire sur deux niveaux : un sous-sol et un rez-de-chaussée. Il est construit en pierre et en brique avec des reprises en ciment. Il est couvert d'un toit en ardoise et en tôle ondulée. A l'origine, la scierie disposait d'une roue verticale extérieure. Par la suite, elle est équipée d'une turbine horizontale alimentée par une conduite en ciment et en métal partant d'un réservoir servant de chambre d'eau. Un blutoir à farine se trouve à l'intérieur du bâtiment.

Eléments descriptifs

Matériau(x) du gros-oeuvre, mise en oeuvre et revêtement : pierre ; brique ; ciment
Matériau(x) de couverture : ardoise, tôle ondulée
Plan : plan rectangulaire régulier
Étage(s) ou vaisseau(x) : sous-sol, rez-de-chaussée
Couvrements :
Type(s) de couverture :
Énergies : énergie hydraulique

Typologies et état de conservation

État de conservation : remanié

Statut, intérêt et protection

La commune de Montailleur fait partie du PNR des Bauges. La scierie se trouve dans le jardin d'une propriété privée.

Sites de protection : parc naturel régional
Statut de la propriété : propriété privée

Références documentaires

Documents d'archive

- **FR.AD073, 49SPC8, 1874-1885.**
  FR.AD073 sous-série 49SPC8, Ponts et chaussées, service hydraulique, Montailleur : scierie Reydet (Epigny, 1874) ; moulin Damian (Fournieux,1884-1885), 1874-1885.
  AD Savoie : 49SPC8

- **FR.AD073, 3P 7458, 1941.**
  FR.AD073, 3P 7458, cadastre rénové, Montailleur, Section B, feuille 3, 1941.
  AD Savoie : 3P 7458

- **FR.AD073, J1706, Montailleur, 1999.**
  FR.AD073, J1706, Inventaire des moulins de Savoie. Association des amis des moulins savoyards. Nicole Gotteland, Louis Crabières, commune Montailleur, 1999.
  AD Savoie : J1706

Illustrations

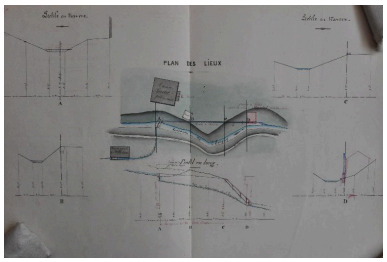

Plan du site, 1874
(FR.AD073, 49SPC8).
IVR82_20147303763NUCA

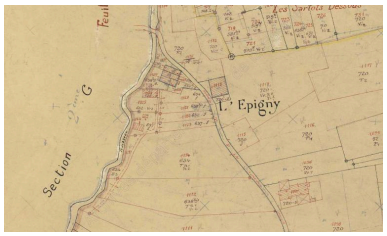

Cadastre rénové, Montailleur, 1941, Section B, feuille 3 (FR.AD073, 3P 7458).
Autr. Clara Bérelle
IVR82_20147303764NUCA

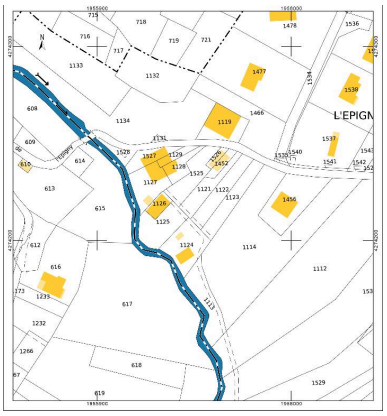

Cadastre actuel, 2014.
Autr. Clara Bérelle
IVR82_20147303765NUCA



Vue du générale du site.
Phot. Clara Bérelle
IVR82_20147303766NUCA

Vue intérieure de l'atelier.
Phot. Clara Bérelle
IVR82_20147303767NUCA

Vue du blutoir.
Autr. Clara Bérelle
IVR82_20147303768NUCA

Vue de la turbine.
Phot. Clara Bérelle
IVR82_20147303769NUCA

Vue des mécanismes de la scierie.
Phot. Clara Bérelle
IVR82_20147303770NUCA

Dossiers liés

Dossiers de synthèse :
Patrimoine hydraulique de la Savoie : présentation de l'étude départementale (IA00141274) Rhône-Alpes, Savoie, Savoie
Oeuvre(s) contenue(s) :
Oeuvre(s) en rapport :
Paysage du bassin-versant de l'Isère inférieure et du Val Gelon (IA73003401) Aiton, Albertville, Allondaz, Arbin, Arvillard, Betton-Bettonet, Bonvillard, Bourget-en-Huile, Bourgneuf, Chamousset, Chamoux-sur-Gelon, Champ-Laurent, Châteauneuf, Chignin, Cléry, Coise-Saint-Jean-Pied-Gauthier, Cruet, Détrier, Étable, Francin, Fréterive, Frontenex, Gilly-sur-Isère, Grésy-sur-Isère, Grignon, Hauteville, La Chapelle-Blanche, La Chavanne, La Croix-de-la-Rochette, La Rochette, La Table, La Trinité, Laissaud, Le Pontet, Le Verneil, Les Marches, Les Mollettes, Mercury, Montailleur, Montendry, Monthion, Montmélian, Myans, Notre-Dame-des-Millières, Pallud, Planaise, Plancherine, Presle, Rotherens, Sainte-Hélène-du-Lac, Sainte-Hélène-sur-Isère, Saint-Jean-de-la-Porte, Saint-Jeoire-Prieuré, Saint-Pierre-d'Albigny, Saint-Pierre-de-Soucy, Saint-Vital, Tournon, Verrens-Arvey, Villard-d'Héry, Villard-Léger, Villard-Sallet, Villaroux.

Auteur(s) du dossier : Clara Bérelle
Copyright(s) : © Région Rhône-Alpes, Inventaire général du patrimoine culturel ; © Assemblée des Pays de Savoie

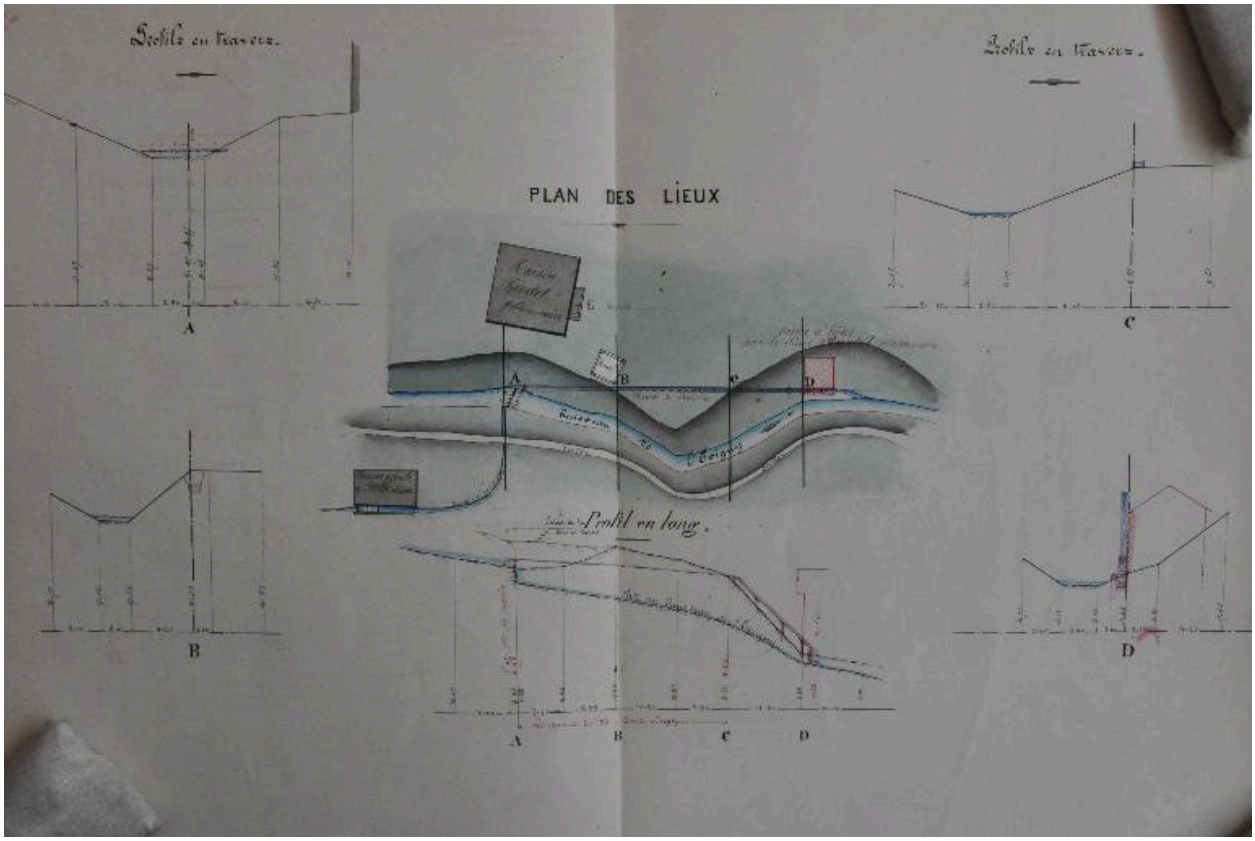

Plan du site, 1874 (FR.AD073, 49SPC8).

IVR82_20147303763NUCA
© Archives départementales de la Savoie
reproduction soumise à autorisation du titulaire des droits d'exploitation

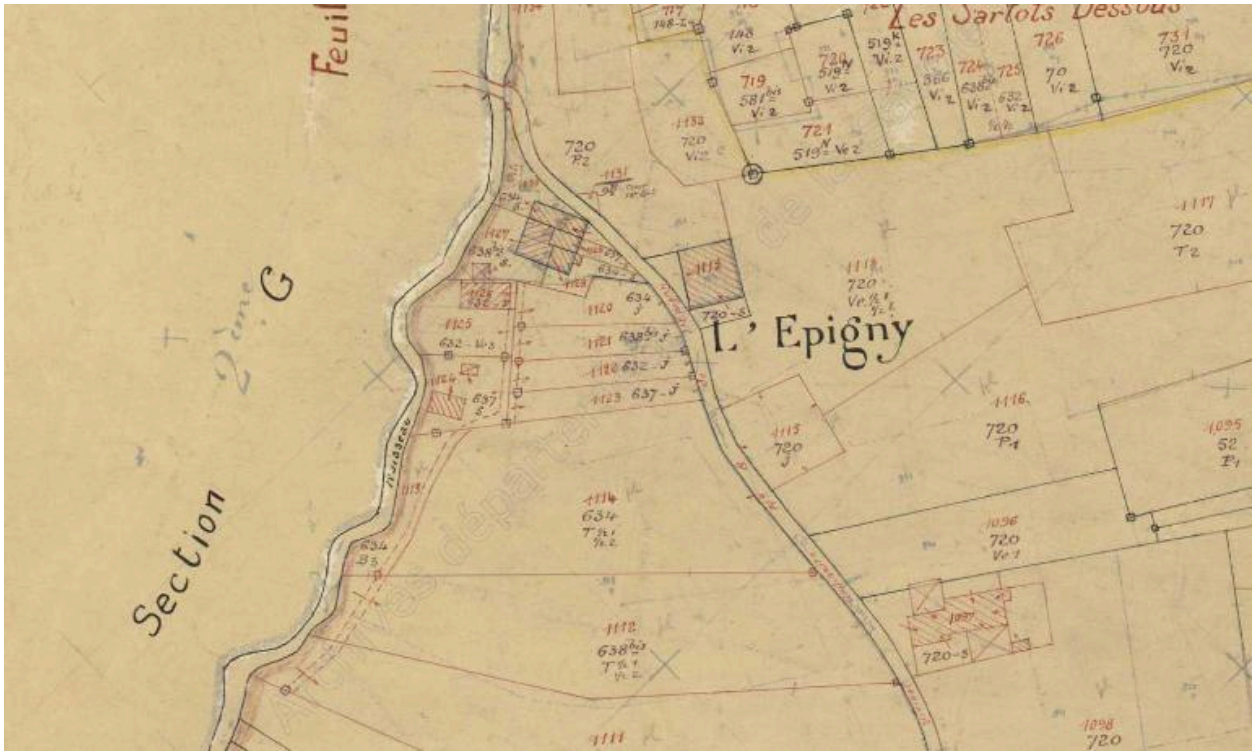

Cadastre rénové, Montailleur, 1941, Section B, feuille 3 (FR.AD073, 3P 7458).

IVR82_20147303764NUCA
Auteur du document reproduit : Clara Bérelle
© Région Rhône-Alpes, Inventaire général du patrimoine culturel ; © Assemblée des Pays de Savoie ; © Archives départementales de la Savoie
reproduction soumise à autorisation du titulaire des droits d'exploitation

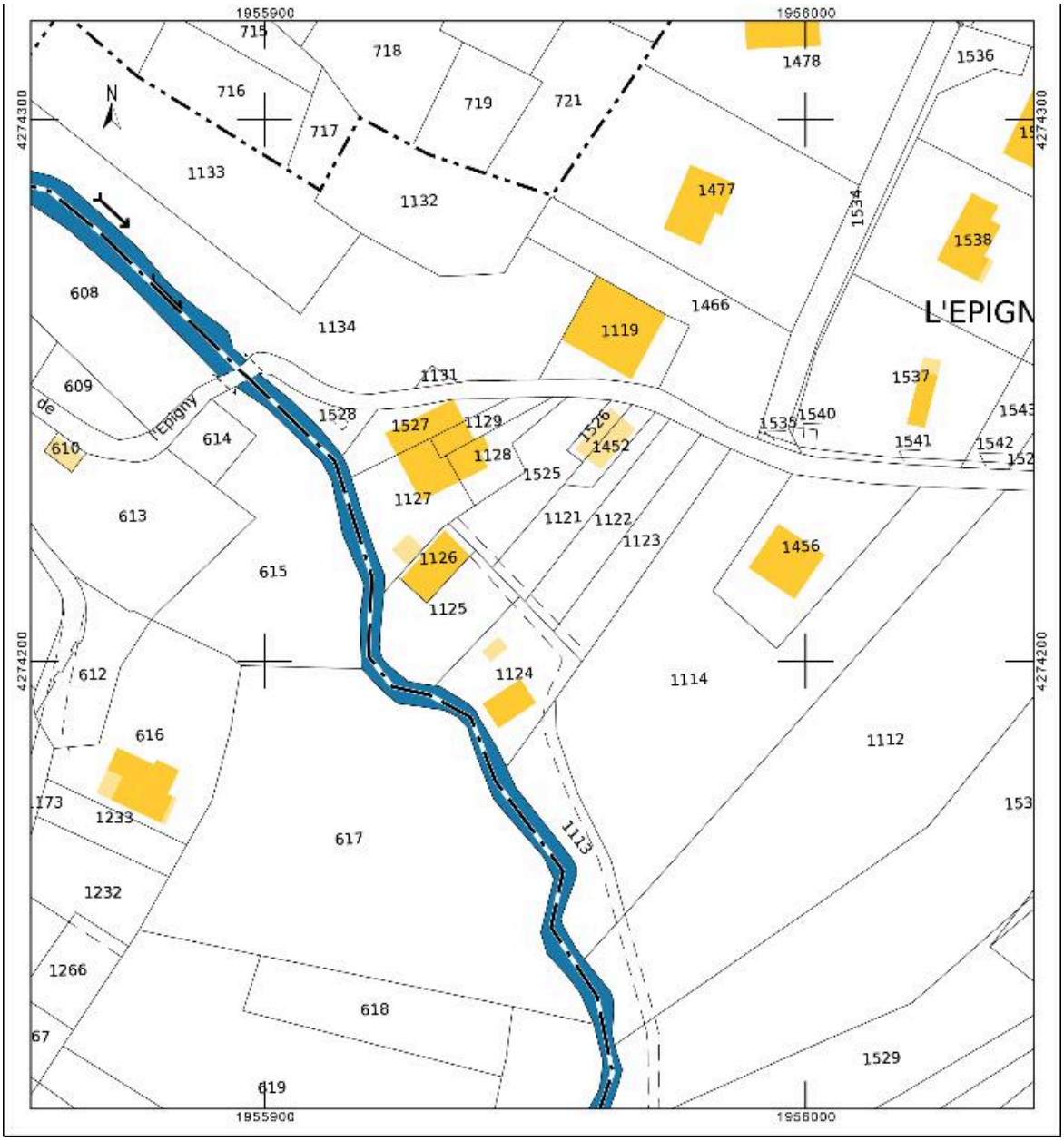

Cadastre actuel, 2014.

IVR82_20147303765NUCA
Auteur du document reproduit : Clara Bérelle
© Ministère des finances, CIDF, Service du cadastre
reproduction soumise à autorisation du titulaire des droits d'exploitation

Vue du générale du site.

IVR82_20147303766NUCA
Auteur de l'illustration : Clara Bérelle
© Région Rhône-Alpes, Inventaire général du patrimoine culturel ; © Assemblée des Pays de Savoie
reproduction soumise à autorisation du titulaire des droits d'exploitation

Vue intérieure de l'atelier.

IVR82_20147303767NUCA
Auteur de l'illustration : Clara Bérelle
© Région Rhône-Alpes, Inventaire général du patrimoine culturel ; © Assemblée des Pays de Savoie
communication soumise à autorisation, reproduction soumise à autorisation

Vue du blutoir.

IVR82_20147303768NUCA
Auteur du document reproduit : Clara Bérelle
© Région Rhône-Alpes, Inventaire général du patrimoine culturel ; © Assemblée des Pays de Savoie ; © Archives départementales de la Savoie
communication soumise à autorisation, reproduction soumise à autorisation

Vue de la turbine.

IVR82_20147303769NUCA
Auteur de l'illustration : Clara Bérelle
© Région Rhône-Alpes, Inventaire général du patrimoine culturel ; © Assemblée des Pays de Savoie
communication soumise à autorisation, reproduction soumise à autorisation

Vue des mécanismes de la scierie.

IVR82_20147303770NUCA
Auteur de l'illustration : Clara Bérelle
© Région Rhône-Alpes, Inventaire général du patrimoine culturel ; © Assemblée des Pays de Savoie
communication soumise à autorisation, reproduction soumise à autorisation