



Rhône-Alpes, Rhône  
Lyon 9e  
quai de Serin, 15 rue des Entrepôts

## Immeuble dit "trois maisons à louer" logements de la fondation Gillet quai Serin

### Références du dossier

Numéro de dossier : IA69001709  
Date de l'enquête initiale : 2022  
Date(s) de rédaction : 2022  
Cadre de l'étude : enquête thématique régionale Patrimoine industriel  
Degré d'étude : monographié

### Désignation

Dénomination : immeuble  
Parties constituantes non étudiées : logement d'ouvriers

### Compléments de localisation

Milieu d'implantation : en ville  
Références cadastrales : 1999, AD, 112. AD 112

### Historique

L'immeuble dit "Trois maisons à louer" de la fondation Gillet est construit quai Serin angle rue des Entrepôts à proximité des usines Gillet en 1920 (AC Lyon 344W/351 (dossier 1).

Période(s) principale(s) : 1er quart 20e siècle  
Dates : 1920 (daté par source)

### Description

Cet immeuble se compose en trois parties appelées "trois maisons" qui correspondent à trois entrées. avec un retour (façade sud) rue des Entrepôts. La façade principale quai Serin est rythmée par une série de trois travée par maisons sur cinq étages carrés (une travée supplémentaire est ajouté en bout nord de la façade principale). la façade sud comprend l'entrée de la troisième maison (immeuble), elle est composée de quatre travées dont une travée axiale qui correspond à la montée d'escalier. Décors peint en façades au-dessus des baies avec une bande peinte représentant un bandeau d'étage entre le 4e et le 5e étage.

### Éléments descriptifs

### Statut, intérêt et protection

Immeuble de belle qualité bien intégré au paysage des quais de Saône.

Pour citer cette étude :

Halitim-Dubois Nadine, Immeuble dit "trois maisons à louer" logements de la fondation Gillet quai Serin, 2022. URL - Inventaire Général du Patrimoine Culturel (auvergnerhonealpes.fr)

Intérêt de l'œuvre : à signaler

Statut de la propriété : propriété de la commune

## Références documentaires

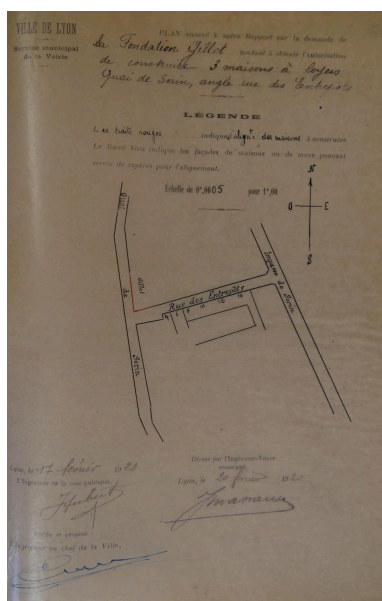
### Documents d'archive

- **AC Lyon : Trois maisons à louer**  
(AC Lyon 344W/351 (dossier 1) : Trois maisons à louer de la fondation Gillet quai Serin angle rue des entrepôts quai Serin en 1920  
AC Lyon : (AC Lyon 344W/351 (dossier 1)
- **Permis de Construction pour l'usine Gillet et fils, Vaise 1918**  
AC Lyon 314W/598 : Permis de construction pour l'usine Gillet et fils, rue des Docks, chemin St-Rambert en 1918 : plans de l'usine de Vaise.  
AC Lyon : 314W/598


### Bibliographie

- **LAFERRERE, Michel. Lyon ville industrielle, essai d'une géographie urbaine des techniques et des entreprises.** Paris, Presses Universitaires de France, 1959  
p. 291 à 295
- **JOLY Hervé, Les Gillet de Lyon, Groz, 2015**  
Joly Hervé, **Les Gillet de Lyon. Fortunes d'une grande dynastie industrielle, 1838-2015.** Droz, 2015

### Illustrations




Plan de localisation de l'immeuble d'habitation de la fondation Gillet  
Phot. Nadine Halitim-Dubois  
IVR84\_20226901488NUCA



Vue d'ensemble nord-ouest  
Phot. Nadine Halitim-Dubois  
IVR84\_20226901492NUCA



Façade principale quai Serin  
Phot. Nadine Halitim-Dubois  
IVR84\_20226901489NUCA



Vue d'ensemble nord  
Phot. Nadine Halitim-Dubois  
IVR84\_20226901490NUCA



Vue d'ensemble quai de Saône  
Phot. Nadine Halitim-Dubois  
IVR84\_20226901493NUCA

Pignon nord angle quai Serin  
Phot. Nadine Halitim-Dubois  
IVR84\_20226901491NUCA

Vue façade sud rue des Entrepôts  
Phot. Nadine Halitim-Dubois  
IVR84\_20226901496NUCA

## Dossiers liés

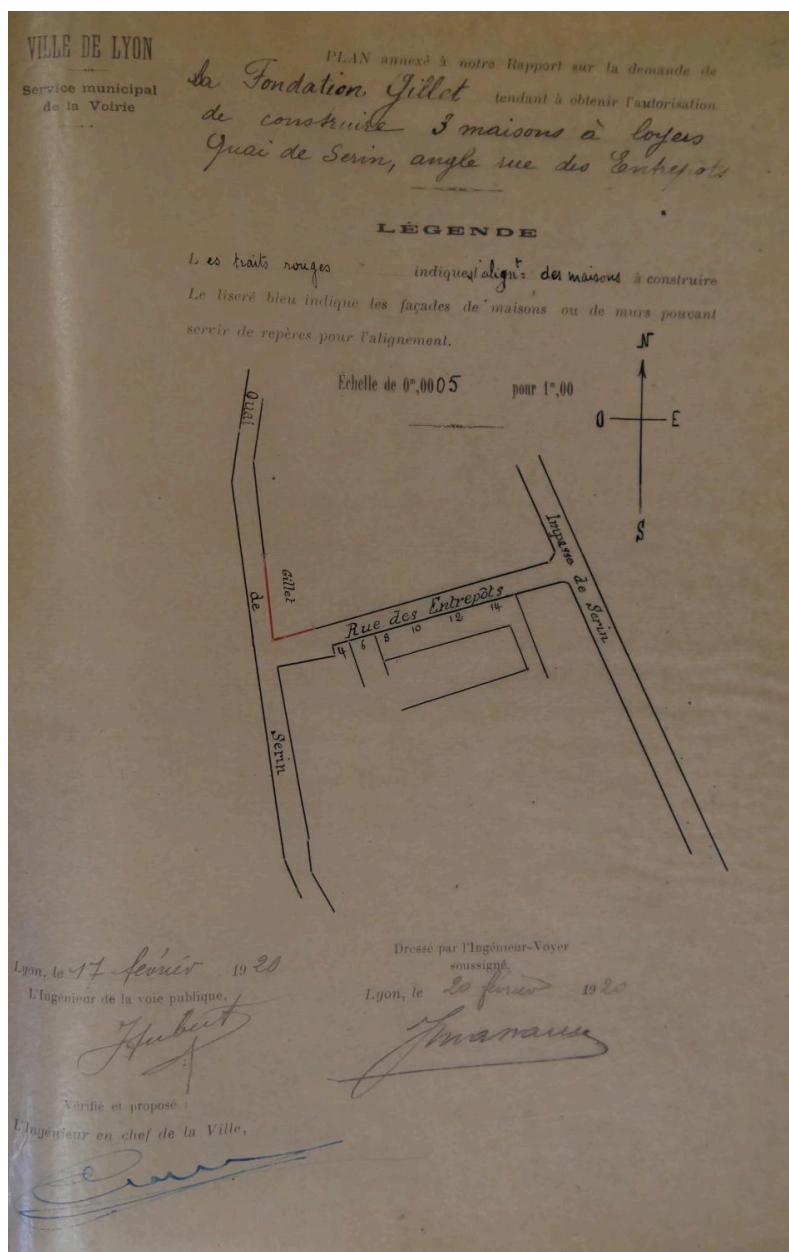
### Dossiers de synthèse :

Présentation et synthèse du patrimoine industriel de la ville de Lyon (IA69001377) Rhône-Alpes, Rhône, Lyon

### Oeuvre(s) contenue(s) :

Auteur(s) du dossier : Nadine Halitim-Dubois

Copyright(s) : © Région Rhône-Alpes, Inventaire général du patrimoine culturel ; © Ville de Lyon



Plan de localisation de l'immeuble d'habitation de la fondation Gillet

IVR84\_20226901488NUCA

Auteur de l'illustration : Nadine Halitim-Dubois

© Région Rhône-Alpes, Inventaire général du patrimoine culturel ; © Ville de Lyon  
reproduction soumise à autorisation du titulaire des droits d'exploitation



Vue d'ensemble nord-ouest

IVR84\_20226901492NUCA

Auteur de l'illustration : Nadine Halitim-Dubois

© Région Rhône-Alpes, Inventaire général du patrimoine culturel ; © Ville de Lyon  
reproduction soumise à autorisation du titulaire des droits d'exploitation



Façade principal quai Serin

IVR84\_20226901489NUCA

Auteur de l'illustration : Nadine Halitim-Dubois

© Région Rhône-Alpes, Inventaire général du patrimoine culturel ; © Ville de Lyon  
reproduction soumise à autorisation du titulaire des droits d'exploitation



Vue d'ensemble nord

IVR84\_20226901490NUCA

Auteur de l'illustration : Nadine Halitim-Dubois

© Région Rhône-Alpes, Inventaire général du patrimoine culturel ; © Ville de Lyon  
reproduction soumise à autorisation du titulaire des droits d'exploitation



Pignon nord angle quai Serin

IVR84\_20226901491NUCA

Auteur de l'illustration : Nadine Halitim-Dubois

© Région Rhône-Alpes, Inventaire général du patrimoine culturel ; © Ville de Lyon  
reproduction soumise à autorisation du titulaire des droits d'exploitation





Vue façade sud rue des Entrepôts

IVR84\_20226901496NUCA

Auteur de l'illustration : Nadine Halitim-Dubois

© Région Rhône-Alpes, Inventaire général du patrimoine culturel ; © Ville de Lyon  
reproduction soumise à autorisation du titulaire des droits d'exploitation



Vue d'ensemble quai de Saône

IVR84\_20226901493NUCA

Auteur de l'illustration : Nadine Halitim-Dubois

© Région Rhône-Alpes, Inventaire général du patrimoine culturel ; © Ville de Lyon  
reproduction soumise à autorisation du titulaire des droits d'exploitation