



Rhône-Alpes, Savoie
La Compôte
En Vrezellet Les Rottes

Fruitière communale de la Compôte actuellement détruite

Références du dossier

Numéro de dossier : IA73002691

Date de l'enquête initiale : 2013

Date(s) de rédaction : 2019

Cadre de l'étude : enquête thématique départementale Patrimoine hydraulique des Pays de Savoie

Degré d'étude : recensé

Désignation

Dénomination : fromagerie

Compléments de localisation

Milieu d'implantation : en village

Réseau hydrographique : Grand Nant ; bassin-versant du Chéran

Références cadastrales : 2013, A, 149, 150

Historique

La fruitière communale exploitée par la Société fruitière de la Compôte est édifée vers 1867. Elle est visible sur le premier cadastre français de 1879 (section A, feuille 2, parcelle 705). En 1892, un atelier est construit à proximité immédiate par le menuisier François Petit (IA73002803). Le 18 février, Nicolas Marie Petit, président de la Société fruitière, et le menuisier demandent au service des Ponts et chaussées l'autorisation d'établir une prise d'eau pour la mise en mouvement d'une roue hydraulique commune entraînant la baratte de la fruitière et le tour mécanique de l'atelier. L'autorisation de dérivation est accordée par arrêté préfectoral du 24 août 1893. Dans les années 1901-1902 et en 1922, des litiges opposent la Société fruitière et les propriétaires de l'atelier concernant l'utilisation de l'eau. La fruitière communale cesse de fonctionner dans les années 1930. Le bâtiment est acheté aux enchères en 1951 par Louis Joseph Petit et Fernand Francisque Rosset. Il est démoli en 2013.

Période(s) principale(s) : 3e quart 19e siècle ()

Dates : 1867

Description

Le site était implanté en rive gauche du Grand Nant, appelé également Nant Derrière, immédiatement en amont du pont des Rottes. Actuellement il n'existe plus.

Éléments descriptifs

Énergies : énergie hydraulique : produite sur place

Typologies et état de conservation

État de conservation : détruit

Statut, intérêt et protection

Le site se trouvait dans le PNR des Bauges.

Sites de protection : parc naturel régional

Statut de la propriété : propriété privée

Références documentaires

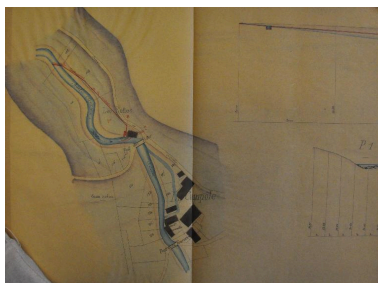
Documents d'archive

- **FR.AD073, 81S34, Compôte (La), 1861-1935.**
FR.AD073, 81S34, Service hydraulique. La Compôte. Affaires diverses (as. Chéran) (1861-1935). Usines : Carret (1861-1865), scierie et moulins Petit (1861-1906), 1861-1935.
AD Savoie : 81S34
- **FR.AD073, 51SPC5, 1863-1906.**
FR.AD073, 51SPC5, Prises d'eau (1860-1915). Chambéry (1863-1890). Chambre (la) (1865-1873). Chamoux (1888). Le Chéran : canal de dérivation entre le pont de l'Abîme et Chambéry pour le tramway Aix-les-Bains - le Châtelard (1906). Cognin (1873). Compôte (la) (1892-1900). Cruet (1872-1873). Echelles (les) (1871-1873). Esserts-Blay (1883-1889), 1863-1906.
AD Savoie : 51SPC5
- **FR.AD073, 45SPC3, Compôte (La), 1864-1892.**
FR.AD073, 45SPC3, Ponts et chaussées, service hydraulique, La Compôte : moulins, scieries Carret (Chéran, 1864-1865) ; Petit et Roch (1865) ; scierie Petit (Nant de Doucy, 1891-1892) ; établissement d'une fruitière (Nant-Derrière, demande Petit frères, 1892), 1864-1892.
AD Savoie : 45SPC3
- **FR.AD073, 3P 7098, 1879.**
FR.AD073, 3P 7098, Premier cadastre français, Compôte (la), Section A, feuille 2, 1879.
AD Savoie : 3P 7098
- **FR.AD073, 3P 7099, 1972.**
FR.AD073, 3P 7099, Cadastre rénové, Compôte (la), Section A, feuille 2, 1972.
AD Savoie : 3P 7099
- **FR.AD073, J1706, Compôte (La), 1999.**
FR.AD073 sous-série J1706, Inventaire des moulins de Savoie. Association des amis des moulins savoyards. Nicole Gotteland, Louis Crabières, commune Compôte (La), 1999.
AD Savoie : J1706

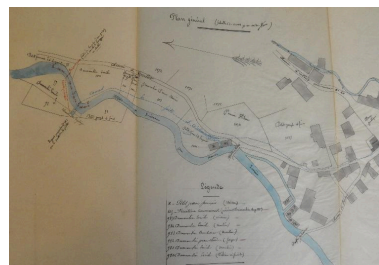
Illustrations



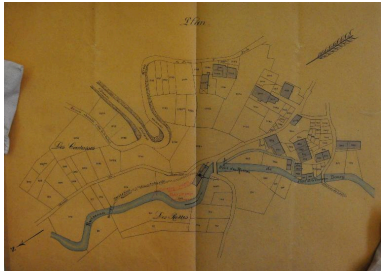
Premier cadastre français,
Compôte (la), 1879 Section A,
feuille 2 (FR.AD073, 3P 7098).
IVR82_20137301647NUCA



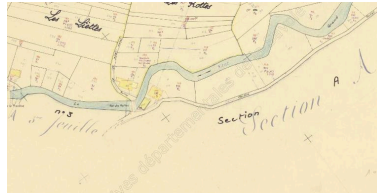
Plan accompagnant la
demande de dérivation, 1892.
IVR82_20137301648NUCA



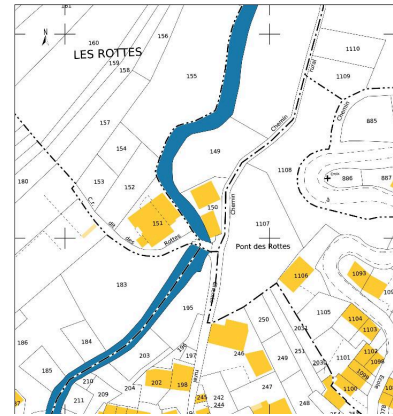
Plan faisant apparaître l'atelier
mécanique et la fruitière,
1897 (FR.AD073, 51SPC5).
IVR84_20167302655NUCA



Plan accompagnant la demande de modification de la prise d'eau, 1906.
IVR82_20137301649NUCA



Cadastre renové, Compôte (la), 1972 Section A, feuille 2 (FR.AD073, 3P 7099).
IVR82_20137301650NUCA



Cadastre actuel, 2009.
IVR82_20137301651NUCA

Dossiers liés

Dossiers de synthèse :

Patrimoine hydraulique de la Savoie : présentation de l'étude départementale (IA00141274) Rhône-Alpes, Savoie, Savoie

Oeuvre(s) contenue(s) :

Oeuvre(s) en rapport :

Paysage du bassin-versant du Chéran (IA73002793) Rhône-Alpes, Savoie, Le Châtelard

Auteur(s) du dossier : Clara Bérelle

Copyright(s) : © Région Auvergne-Rhône-Alpes, Inventaire général du patrimoine culturel ; © Conseil Savoie Mont Blanc

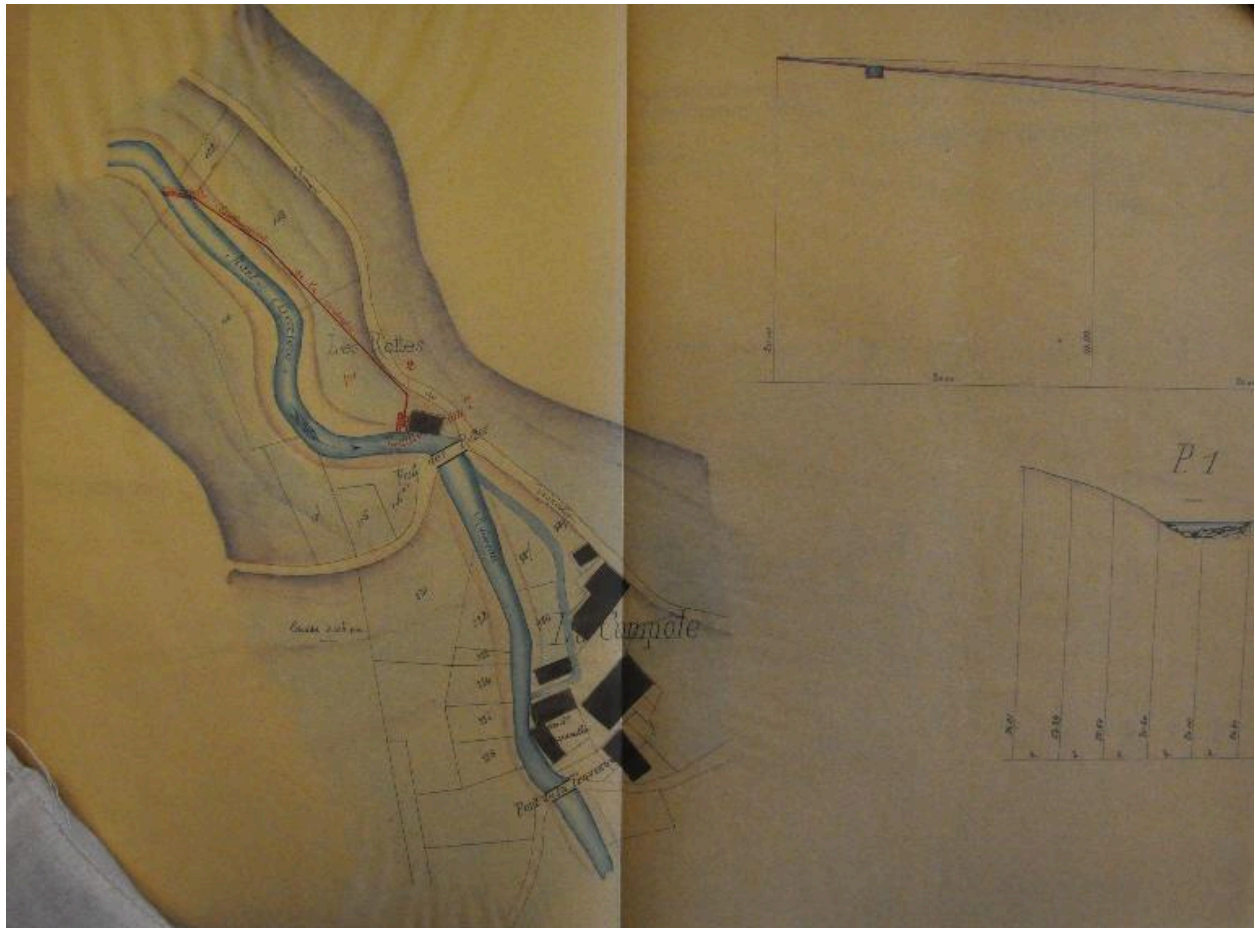


Premier cadastre français, Compôte (1a), 1879 Section A, feuille 2 (FR.AD073, 3P 7098).

IVR82_20137301647NUCA

© Archives départementales de la Savoie

reproduction soumise à autorisation du titulaire des droits d'exploitation

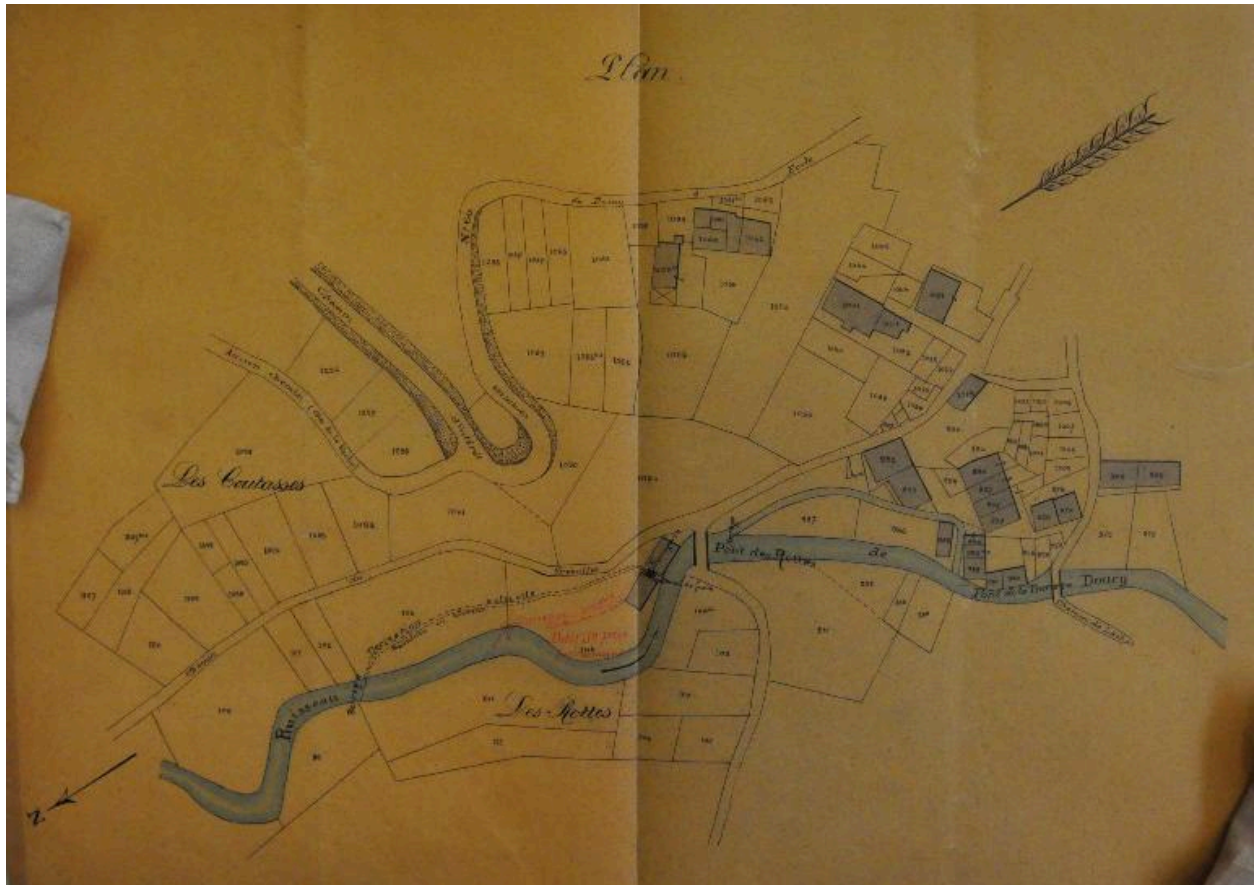


Plan accompagnant la demande de dérivation, 1892.

IVR82_20137301648NUCA

© Archives départementales de la Savoie

reproduction soumise à autorisation du titulaire des droits d'exploitation

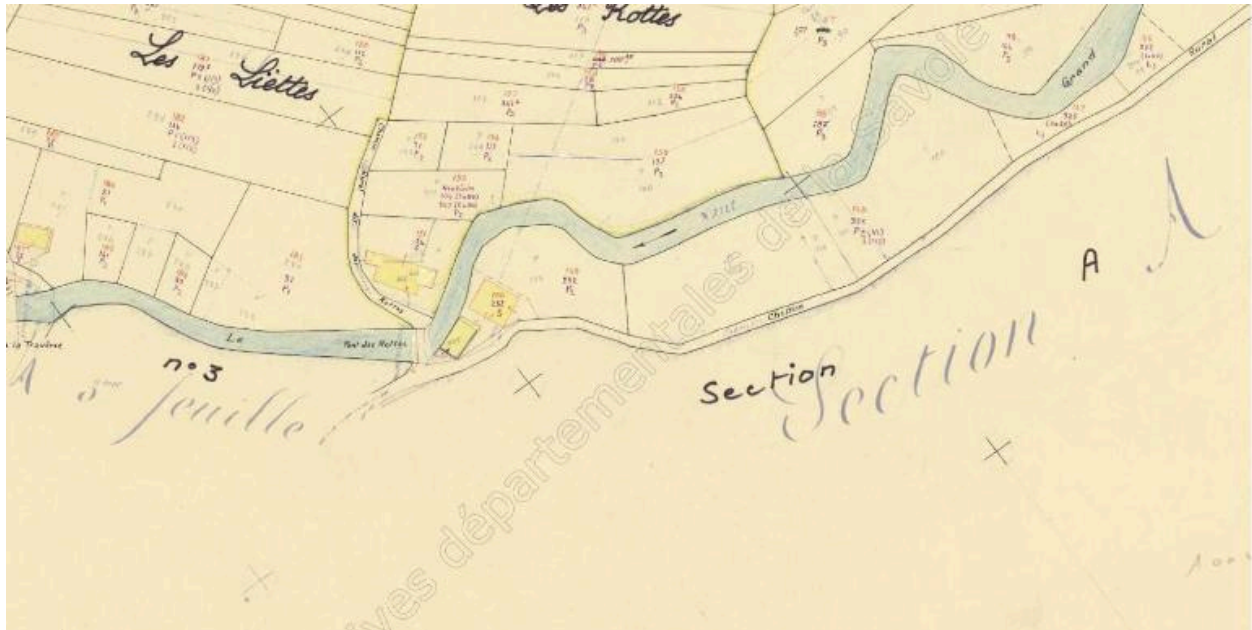


Plan accompagnant la demande de modification de la prise d'eau, 1906.

IVR82_20137301649NUCA

© Archives départementales de la Savoie

reproduction soumise à autorisation du titulaire des droits d'exploitation

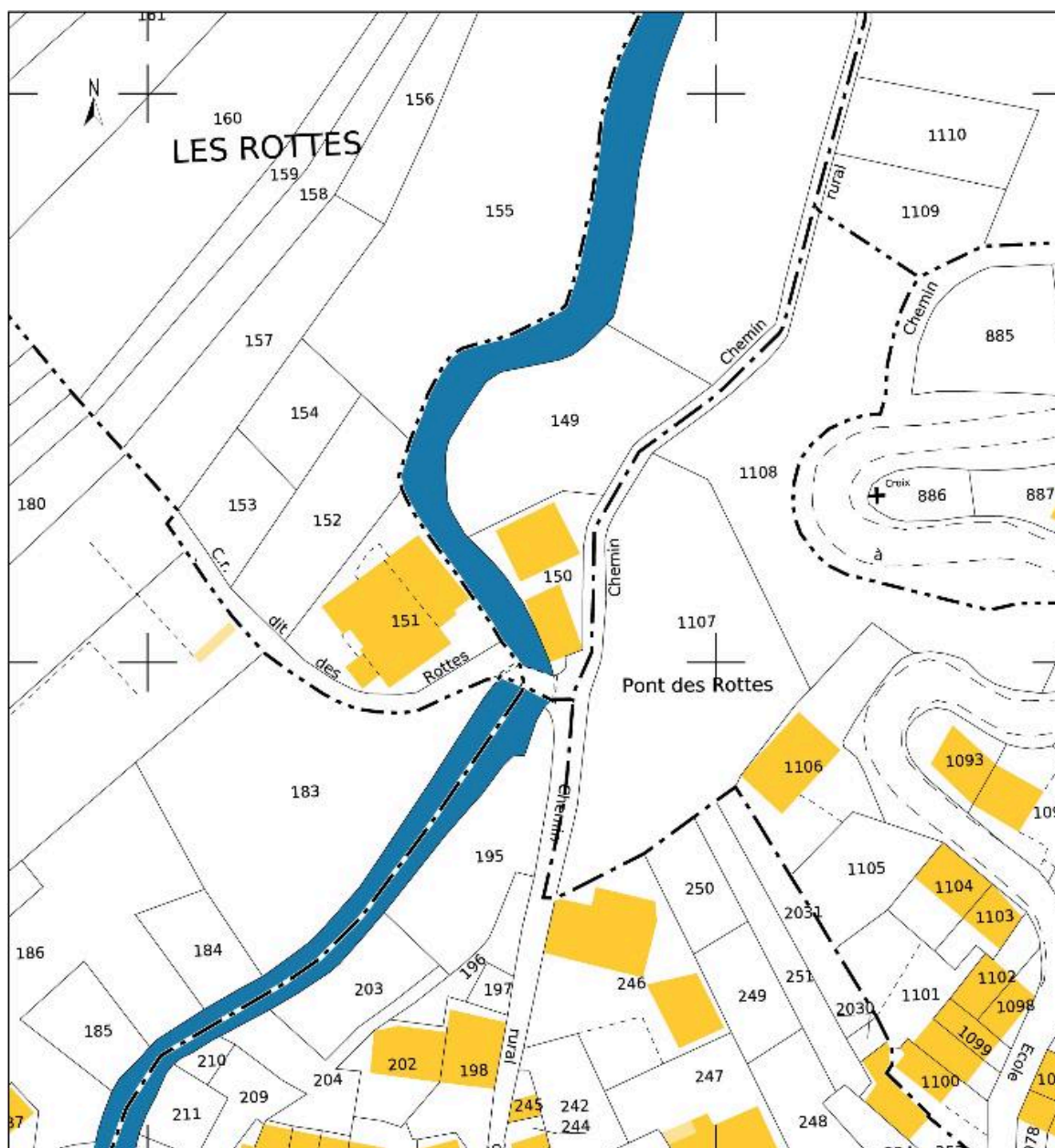


Cadastre rénové, Compôte (1a), 1972 Section A, feuille 2 (FR.AD073, 3P 7099).

IVR82_20137301650NUCA

© Archives départementales de la Savoie

reproduction soumise à autorisation du titulaire des droits d'exploitation



Cadastre actuel, 2009.

IVR82_20137301651NUCA

© Ministère des finances, CIDF, Service du cadastre
reproduction soumise à autorisation du titulaire des droits d'exploitation