



Rhône-Alpes, Savoie
Saint-Ours
Bassa

Moulin, scierie et battoir Fantin

Références du dossier

Numéro de dossier : IA73002705

Date de l'enquête initiale : 2011

Date(s) de rédaction : 2011

Cadre de l'étude : patrimoine industriel Patrimoine hydraulique des Pays de Savoie

Degré d'étude : monographié

Désignation

Dénomination : moulin, scierie

Parties constituantes non étudiées : atelier de fabrication, logement

Compléments de localisation

Milieu d'implantation : en village

Réseau hydrographique : Ruisseau de la Monderesse

Références cadastrales : 1732, 593, 594 ; 1906, 700 à 703 ; 2007, B7, 574, 576, 577, 579

Historique

En 1732, quatre artifices sont présents sur la mappe sarde. Il s'agit de deux moulins, d'un pressoir et d'un battoir, le tout appartenant au noble Du Sengle (voir [IA73003757](#)). L'ensemble des bâtiments devient la propriété de la famille Fantin au cours du XIXe siècle. Au début du XXe siècle, Jean Fantin exploite la force de l'eau de la Monderesse pour entraîner deux moulins, une scierie et un battoir. Dans les années 1920, les bâtiments sont la propriété de Joseph Fantin. Le site est exploité jusqu'à la fin du XXe siècle.

Période(s) principale(s) : 2e quart 18e siècle

Description

Le descriptif est limité en raison du refus des propriétaires d'une visite de terrain. Seule l'analyse du cadastre nous permet de distinguer encore trois bâtiments : les deux moulins et la scierie. Le battoir semble avoir disparu (destruction, vertiges ?). Les quatre artifices étaient alimentés par les eaux du ruisseau de la Monderesse. Une réserve stocke l'eau en amont du premier moulin, les artifices sont actionnés en cascade jusqu'au battoir.

Éléments descriptifs

Énergies : énergie hydraulique

Typologies et état de conservation

État de conservation : remanié, vestiges

Statut, intérêt et protection

Les quatre autres artifices sont sur la berge droite du ruisseau, sur la commune de Saint-Ours. Un battoir se situe sur la berge gauche du ruisseau de la Monderesse, commune de Saint-Offenge-Dessous, et fait parti d'un ensemble. Le tout appartient à la famille Fantin. La famille propriétaire de l'ensemble n'a pas accordé de visite dans le cadre de l'inventaire.

Statut de la propriété : propriété privée

Références documentaires

Documents d'archive

- **FR.AD073, C 4229, Cadastre de 1728, Saint-Ours, Vue 2, 1732**
FR.AD073, C 4229, Cadastre de 1728, Saint-Ours, Vue 2, 1732

Documents figurés

- **AD Savoie. 3P : 7262 Premier cadastre français, 1906-1907 (tableau d'assemblage)**
Premier cadastre français, 1906-1907 (tableau d'assemblage) (AD Savoie. 3P : 7262).
AD Savoie : 3P 7262
- **AD Savoie. 3P : 7263 Cadastre rénové 1955**
Cadastre rénové, 1955 (AD Savoie. 3P : 7263).
AD Savoie : 3P 7263
- **Cadastre actuel de 2007**
Cadastre actuel, consulté en 2007 (Accès internet : <URL : <https://www.cadastre.gouv.fr/scpc/rechercherPlan.do#>>)

Bibliographie

- **P. Paillard (dir.), Histoire des communes savoyardes : Aix-les-Bains et ses environs, Les Bauges, La Chartreuse, La Combe de Savoie, Montmélian, T.2, 1984.**
PAILLARD, Philippe (dir.). **Histoire des communes savoyardes. Tome 2 : Aix-les-Bains et ses environs - Les Bauges - La Chartreuse - La Combe de Savoie - Montmélian.** Roanne, Le Coteau : éditions Horvath, 1982.
p. 108

Illustrations



Cadastre de 1732. Cadastre de 1728 AD Savoie. C 2764
Phot. Yannick Milleret
IVR82_20117302335NUCA



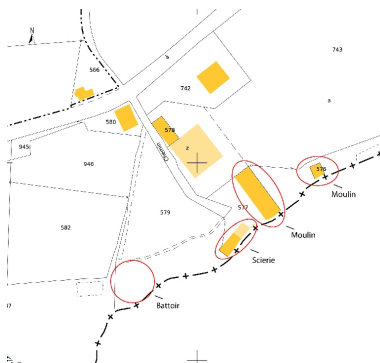
Cadastre de 1732. Cadastre de 1728 AD Savoie. C 4241
Phot. Yannick Milleret
IVR82_20117302331NUCA



Premier cadastre français, 1907. Cadastre de 1907 AD Savoie. 3P 7262
Phot. Yannick Milleret
IVR82_20117302332NUCA



Cadastre rénové, 1955. Cadastre de 1955 AD Savoie. 3P 7263
Phot. Yannick Milleret



Cadastre actuel, 2007



Vue générale.
Phot. Thierry Monnet
IVR84_20187301271NUCA

IVR82_20117302333NUCA

Phot. Yannick Milleret
IVR82_20117302334NUCA

Dossiers liés

Dossiers de synthèse :

Patrimoine hydraulique de la Savoie : présentation de l'étude départementale (IA00141274) Rhône-Alpes, Savoie, Savoie

Oeuvre(s) contenue(s) :

Oeuvre(s) en rapport :

Paysage du bassin-versant du Lac du Bourget et tributaires (IA73002685) Rhône-Alpes, Savoie, Chambéry

Auteur(s) du dossier : Yannick Milleret

Copyright(s) : © Région Rhône-Alpes, Inventaire général du patrimoine culturel ; © Assemblée des Pays de Savoie



Cadastre de 1732. Cadastre de 1728 AD Savoie. C 2764

Référence du document reproduit :

- **Cadastre de 1732** **Cadastre de 1728**
Cadastre de 1732 Cadastre de 1728
AD Savoie : C 2764

IVR82_20117302335NUCA

Auteur de l'illustration : Yannick Milleret

© Région Rhône-Alpes, Inventaire général du patrimoine culturel ; © Assemblée des Pays de Savoie
reproduction soumise à autorisation du titulaire des droits d'exploitation



Cadastre de 1732. Cadastre de 1728 AD Savoie. C 4241

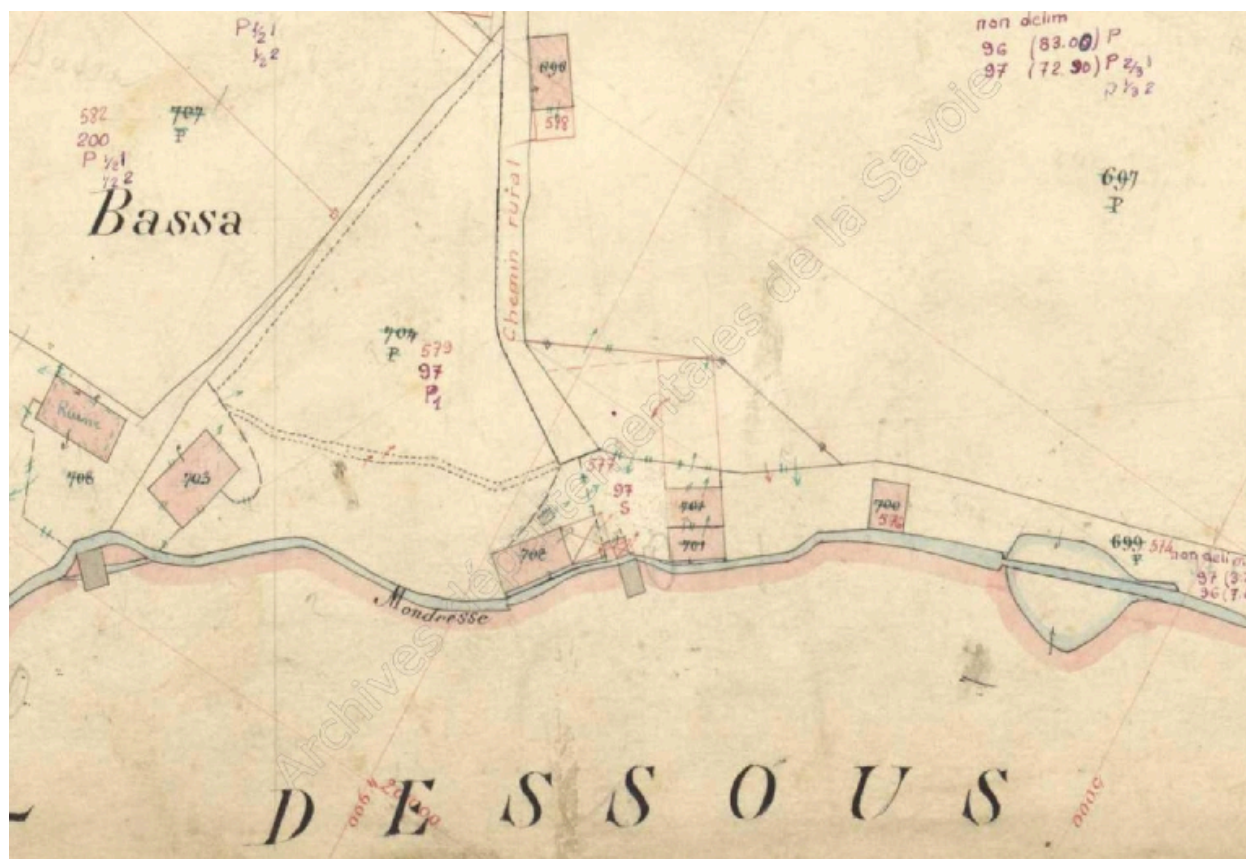
Référence du document reproduit :

- **Cadastre de 1732** Cadastre de 1728
Cadastre de 1732 Cadastre de 1728
AD Savoie : C 4241

IVR82_20117302331NUCA

Auteur de l'illustration : Yannick Milleret

© Région Rhône-Alpes, Inventaire général du patrimoine culturel ; © Assemblée des Pays de Savoie
reproduction soumise à autorisation du titulaire des droits d'exploitation



Premier cadastre français, 1907. Cadastre de 1907 AD Savoie. 3P 7262

Référence du document reproduit :

- **AD Savoie. 3P : 7262 Premier cadastre français, 1906-1907 (tableau d'assemblage)**
Premier cadastre français, 1906-1907 (tableau d'assemblage) (AD Savoie. 3P : 7262).
AD Savoie : 3P 7262

IVR82_20117302332NUCA

Auteur de l'illustration : Yannick Milleret

© Région Rhône-Alpes, Inventaire général du patrimoine culturel ; © Assemblée des Pays de Savoie
reproduction soumise à autorisation du titulaire des droits d'exploitation



Cadastre rénové, 1955. Cadastre de 1955 AD Savoie. 3P 7263

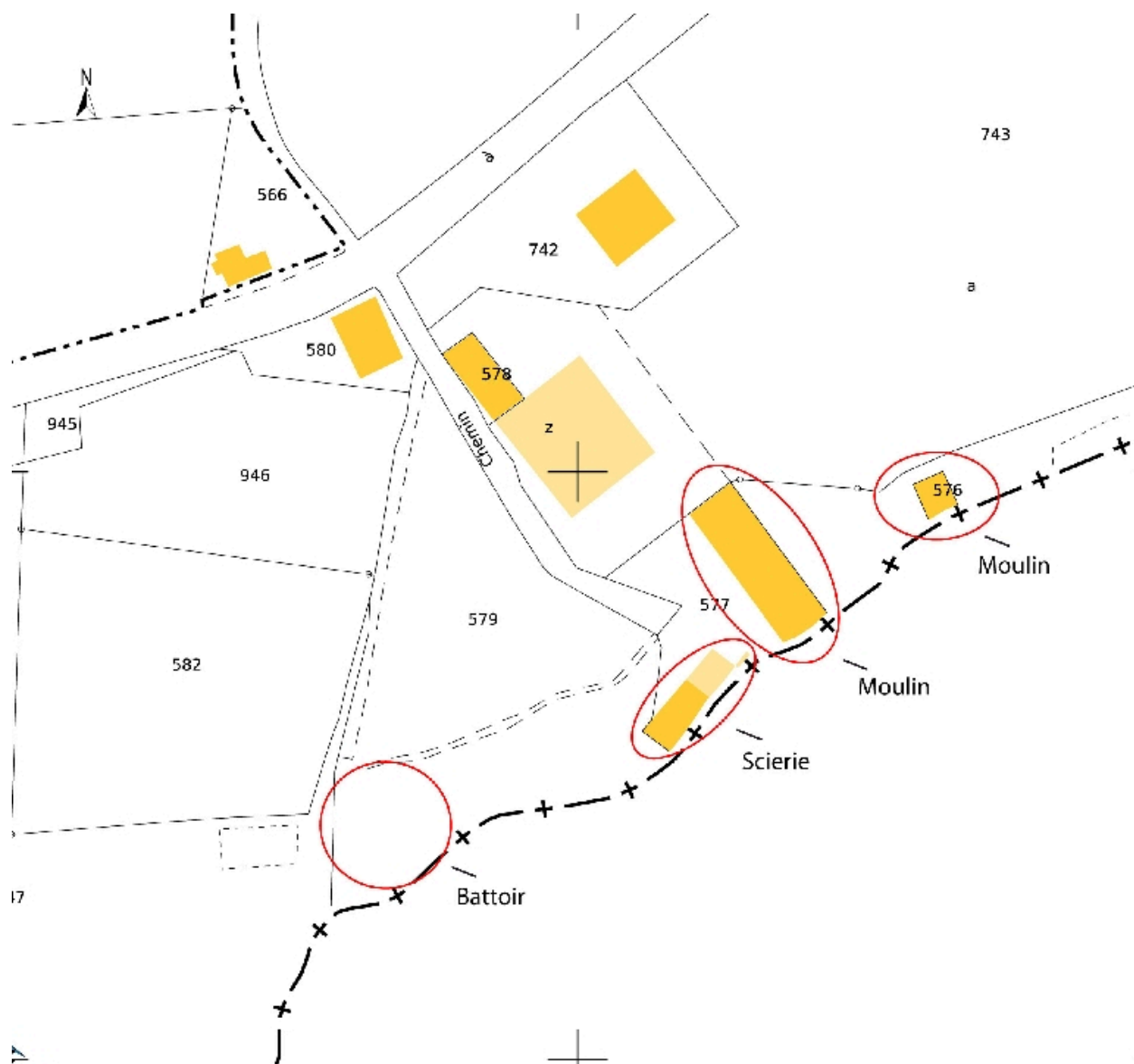
Référence du document reproduit :

- **AD Savoie. 3P : 7263 Cadastre rénové 1955**
Cadastre rénové, 1955 (AD Savoie. 3P : 7263).
AD Savoie : 3P 7263

IVR82_20117302333NUCA

Auteur de l'illustration : Yannick Milleret

© Région Rhône-Alpes, Inventaire général du patrimoine culturel ; © Assemblée des Pays de Savoie
réproduction soumise à autorisation du titulaire des droits d'exploitation



Cadastre actuel, 2007

Référence du document reproduit :

- **Cadastre actuel de 2007**
Cadastre actuel, consulté en 2007 (Accès internet : <URL : <https://www.cadastre.gouv.fr/scpc/rechercherPlan.do#>>)

IVR82_20117302334NUCA

Auteur de l'illustration : Yannick Milleret

© Région Rhône-Alpes, Inventaire général du patrimoine culturel ; © Assemblée des Pays de Savoie
reproduction soumise à autorisation du titulaire des droits d'exploitation



Vue générale.

IVR84_20187301271NUCA

Auteur de l'illustration : Thierry Monnet

Date de prise de vue : 2015

© Région Auvergne-Rhône-Alpes, Inventaire général du patrimoine culturel ; © Parc naturel régional du Massif des Bauges

reproduction soumise à autorisation du titulaire des droits d'exploitation