



Rhône-Alpes, Savoie
La Bâthie
Prulliet Saint Didier

Moulin à farine Billat-Rogès-Cadet actuellement vestiges

Références du dossier

Numéro de dossier : IA73003888

Date de l'enquête initiale : 2015

Date(s) de rédaction : 2016

Cadre de l'étude : enquête thématique départementale Patrimoine hydraulique des Pays de Savoie

Degré d'étude : recensé

Désignation

Dénomination : moulin à farine

Compléments de localisation

Milieu d'implantation : bâti lâche

Réseau hydrographique : Ruisseau de la Coutaz ; bassin-versant Isère moyenne

Références cadastrales : 2014, G, 2308

Historique

Un moulin appartenant à Félix Billat et à Barthélémy Roges (fils de Jean) est visible sur le premier cadastre français de 1873 (Section G, feuille 2, parcelle 1848). En 1890, le moulin appartient à Félix Billat et à François Isidore Cadet (fils de Jean François) puis en 1892, à Claude Billat (fils de Félix) et à François Isidore Cadet. En 1900, il appartient à Alexandre Rogès (fils de Jean Marie) et à François Isidore Cadet. Le moulin n'est pas mentionné dans le recensement de 1917 (FR.AD073, 284 R1). En 1918, il devient pourtant la propriété de Joseph Roche (fils de François). La matrice cadastrale des propriétés bâties précise qu'il est démoli en 1926 (FR.AD073, 3P 1166). Actuellement des vestiges du bâtiment sont toujours visibles.

Période(s) principale(s) : 3e quart 19e siècle ()

Dates : 1873 (daté par source)

Description

Le moulin se trouvait en rive gauche du ruisseau de la Coutaz. Le tracé du canal d'amenée est toujours visible. Des vestiges du bâtiment sont encore en place. Le tracé des murs de pierre montre qu'il était construit contre un rocher.

Éléments descriptifs

Matériau(x) du gros-oeuvre, mise en oeuvre et revêtement : pierre

Énergies : énergie hydraulique : produite sur place

Typologies et état de conservation

État de conservation : vestiges

Statut, intérêt et protection

Les vestiges du bâtiment se trouvent dans une zone forestière, le long d'un sentier.

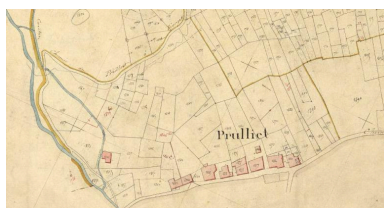
Statut de la propriété : propriété privée

Références documentaires

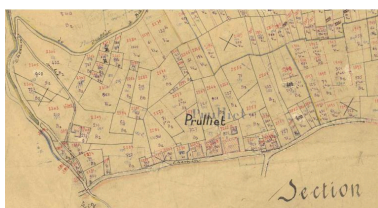
Documents d'archive

- **FR.AD073, 3P 7398, 1873.**
FR.AD073, 3P 7398, Premier cadastre français, Bâthie (la), Section G, feuille 1, 1873.
AD Savoie : 3P 7399
- **FR.AD073, 3P 1806, 1882.**
FR.AD073, 3P 1806, Matrice cadastrale des propriétés bâties, Bâthie (La), 1882.
AD Savoie : 3P 1806
- **FR.AD073, 3P 1166, 1911-1937.**
FR.AD073, 3P 1166, Matrice cadastrale des propriétés bâties, Bâthie (La), 1911-1937.
AD Savoie : 3P 1166
- **FR.AD073, 3P 7399, 1937.**
FR.AD073, 3P 7399, Cadastre rénové, Bâthie (la), Section G, feuille 1, 1937.
AD Savoie : 3P 7399

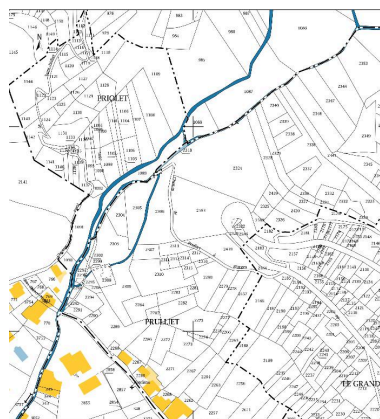
Illustrations



Premier cadastre français,
Bâthie (la), 1873, Section G,
feuille 1 (FR.AD073, 3P 7398).
IVR84_20167302420NUCA



Cadastre rénové, Bâthie
(la), 1937, Section G, feuille
1 (FR.AD073, 3P 7399).
IVR84_20167302421NUCA



Cadastre actuel, 2015.
IVR84_20167302422NUCA

Dossiers liés

Dossiers de synthèse :

Patrimoine hydraulique de la Savoie : présentation de l'étude départementale (IA00141274) Rhône-Alpes, Savoie, Savoie

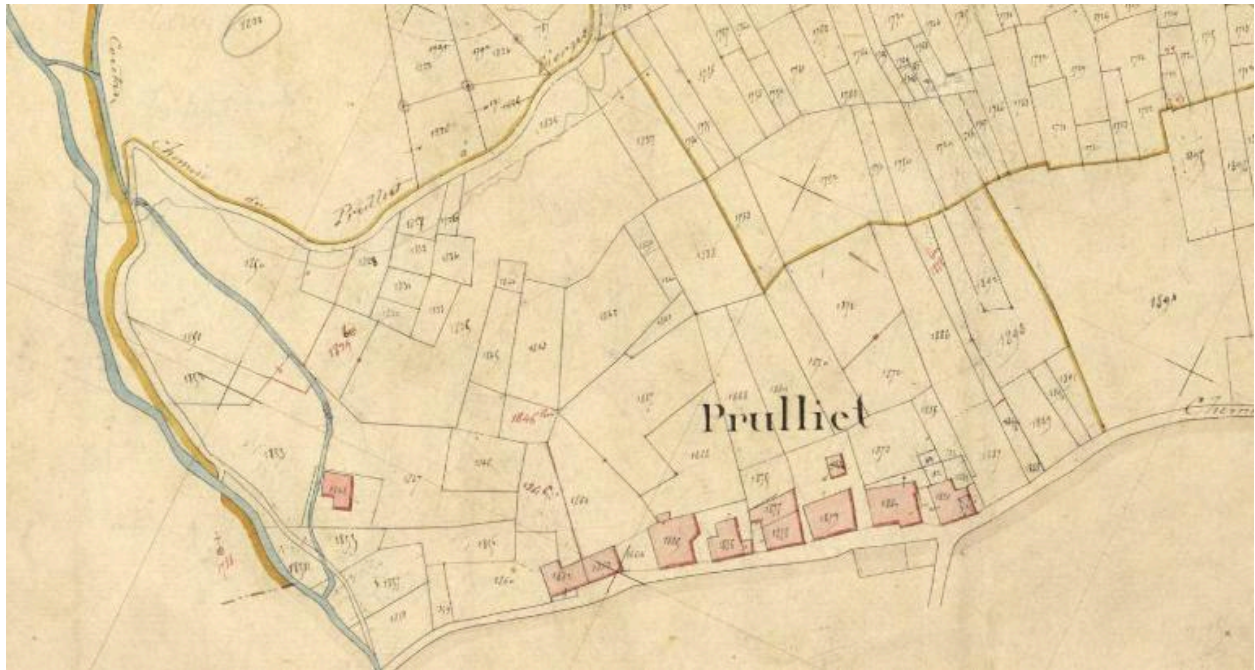
Oeuvre(s) contenue(s) :

Oeuvre(s) en rapport :

Paysage du bassin-versant de l'Isère moyenne (IA73003620)

Auteur(s) du dossier : Clara Bérelle

Copyright(s) : © Région Rhône-Alpes, Inventaire général du patrimoine culturel ; © Assemblée des Pays de Savoie



Premier cadastre français, Bâthie (1a), 1873, Section G, feuille 1 (FR.AD073, 3P 7398).

IVR84_20167302420NUCA

© Archives départementales de la Savoie

reproduction soumise à autorisation du titulaire des droits d'exploitation

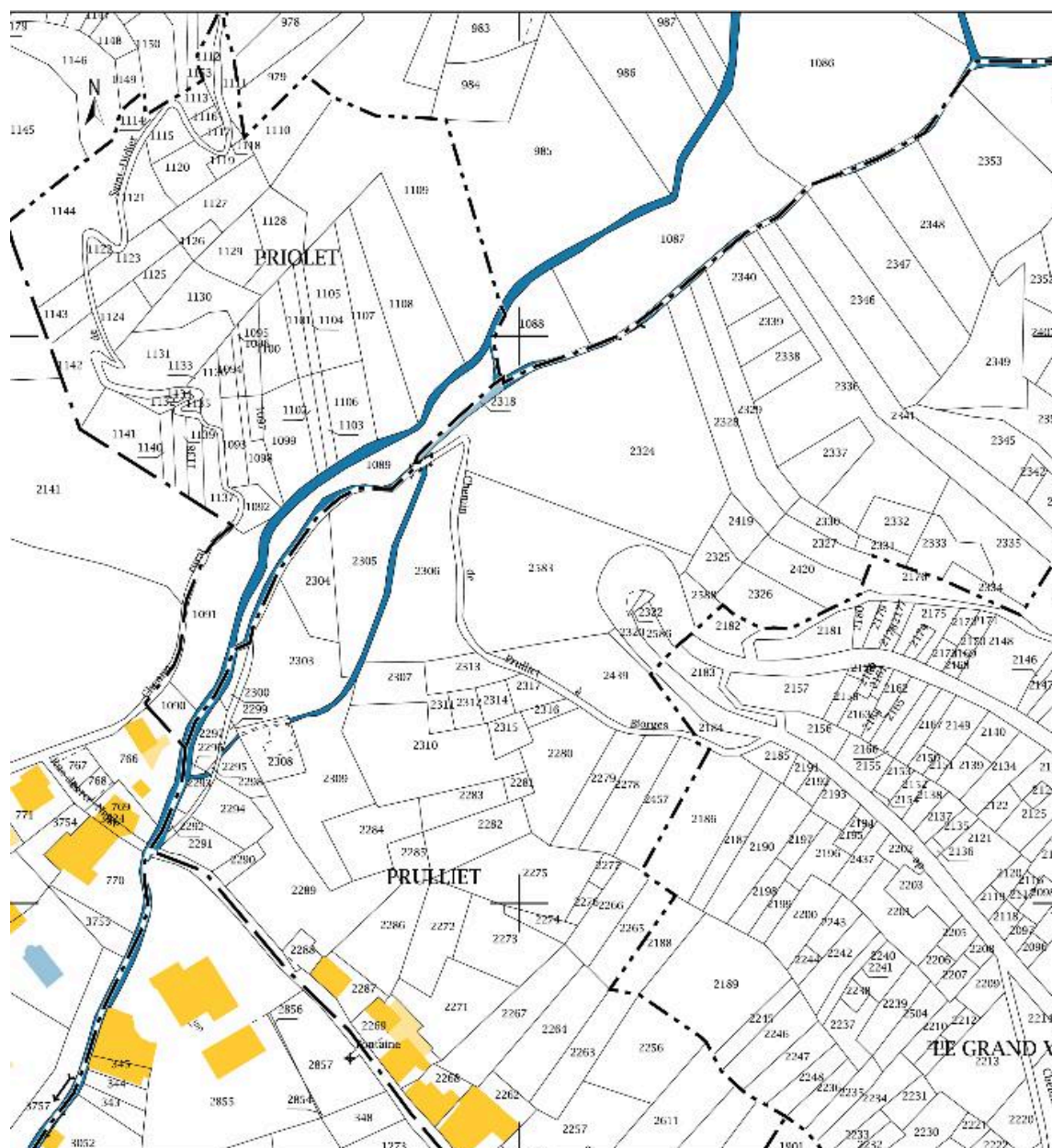


Cadastre rénové, Bâthie (1a), 1937, Section G, feuille 1 (FR.AD073, 3P 7399).

IVR84_20167302421NUCA

© Archives départementales de la Savoie

reproduction soumise à autorisation du titulaire des droits d'exploitation



Cadastre actuel, 2015.

IVR84_20167302422NUCA

© Ministère des finances, CIDEF, Service du cadastre

reproduction soumise à autorisation du titulaire des droits d'exploitation