



Rhône-Alpes, Loire
Montbrison
6-8 place des Pénitents

Hôtel Rater puis immeuble

Références du dossier

Numéro de dossier : IA42001937
Date de l'enquête initiale : 2007
Date(s) de rédaction : 2012
Cadre de l'étude : inventaire topographique
Degré d'étude : repéré

Désignation

Dénomination : hôtel
Appellation : hôtel Rater puis de Curraize
Destinations successives : immeuble à logements
Parties constituantes non étudiées : jardin, remise, boutique

Compléments de localisation

Milieu d'implantation : en ville
Références cadastrales : 1809, E, 658 ; 1986. BK 823, 136, 139

Historique

La matrice cadastrale de 1809 mentionne, sur la parcelle E 658, une maison appartenant à Philibert Rater (1765-1829) ; elle est mitoyenne à droite avec la chapelle des Pénitents du Confalon (E 657) dont le terrain fut vendu aux Pénitents, vers 1750, par Antoine Rater (1729-1794), père de Philibert. L'hôtel, vraisemblablement construit pour Philibert Rater et son épouse Jeanne Orizet dans le 4e quart du 18e siècle, est installé sur un vaste jardin clôturé par de hauts murs. Devenu propriété de la famille Goulard de Curraize, il est menacé d'alignement en 1909 pour la création d'une place publique, la future place Pasteur. Par pétition du 21 décembre 1909, M. de Curraize demande que l'alignement approuvé de cette rue « soit modifié de façon que cette dernière maison qui est en bon état ne soit plus sujette à reculement ». En contre partie il accepte de reconstruire la maison attenante à l'hôtel qui correspond à un petit corps de bâtiment en appentis, mitoyen à gauche (non étudié). Aujourd'hui l'hôtel est divisé en trois lots ; le corps principal est devenu un immeuble à logements.
Période(s) principale(s) : 4e quart 18e siècle

Description

Les murs enduits, sont en moellons de granite, de basalte et galets ; l'étage en surcroît est en pisé. Les encadrements sont pour la plupart en arc segmentaire avec encadrement plat en pierre de taille tandis qu'une corniche moulurée en bois (incomplète) ferme l'avant-toit du mur gouttereau sur rue et qu'une génoise couronne les murs pignons. L'édifice de plan en U comprend un corps de bâtiment et deux ailes, plus basses, en retour sur jardin. Le rez-de-chaussée modifié, conserve un escalier tournant à retours avec jour, en pierre avec limon en bois et rampe en fer forgé.

Éléments descriptifs

Matériau(x) du gros-oeuvre, mise en oeuvre et revêtement : granite ; basalte ; pisé ; enduit ; galet ; moellon
Matériau(x) de couverture : tuile creuse
Plan : plan régulier en U
Étage(s) ou vaisseau(x) : rez-de-chaussée, 1 étage carré, étage en surcroît
Élévations extérieures : élévation à travées

Type(s) de couverture : toit à longs pans

Escaliers : escalier intérieur : escalier tournant à retours avec jour, en maçonnerie

Typologies et état de conservation

État de conservation : bon état, remanié, restauré

Décor

Techniques : ferronnerie

Représentations : enroulement ; volute ; cercle

Précision sur les représentations :

garde-corps de la rampe en fer forgé à motifs de volutes, de cercles et d'enroulements

Statut, intérêt et protection

Statut de la propriété : propriété privée

Références documentaires

Documents d'archive

- **AD Loire. Série O : 1069. Commune de Montbrison, années 1907-1925. Modification des alignements de**
AD Loire. Série O : 1069. Commune de Montbrison, années 1907-1925. **Modification des alignements de la**
rue du Bout-du-Monde. Délibération votée le 19 mai 1910 suite à la pétition en date du 21 décembre 1909 de
M. de Curraize, propriétaire à Montbrison.

Documents figurés

- **Département de la Loire. Arrondissement de Montbrison. Canton de Montbrison. Commune de**
Montbrison.
Département de la Loire. Arrondissement de Montbrison. Canton de Montbrison. Commune de
Montbrison. Parcellaire de 1809. Section E dite de la ville. Reboul, géomètre, Montbrison, 1809. Papier,
encre brune, lavis bleu. Ech. 1/1250e. (AC Montbrison)

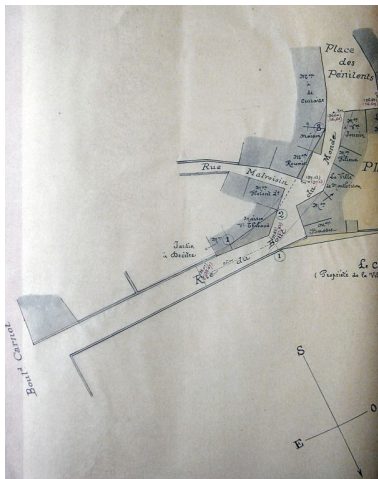
Bibliographie

- [BRASSART, Gabriel.] **Montbrison, aperçu historique. Montbrison : Impr. J. Cerisier, 1962, 28 p.**
[BRASSART, Gabriel.] **Montbrison, aperçu historique.** Montbrison : Impr. J. Cerisier, 1962, 28 p.
p. 26
- **BAROU, Joseph. Forez histoire. La chapelle des Pénitents de Montbrison. [communication 1994]. Accès**
BAROU, Joseph. Forez histoire. La chapelle des Pénitents de Montbrison. [communication 1994]. Accès
Internet : <URL : <http://forezhistoire.free.fr/penitents.html>>
note 7
- **Accès Internet : <URL : <http://gw3.geneanet.org/pierfit?lang=en;p=philibert;n=rater>>**
Accès Internet : <URL : <http://gw3.geneanet.org/pierfit?lang=en;p=philibert;n=rater>>

Illustrations



Extrait du cadastre de
1809, parcelle E 658.
Dess. Simone Hartmann-Nussbaum
IVR82_20124201275NUD



Modification des alignements de la
rue du Bout-du-Monde (AD Loire.
Série O 1069, années 1907-1925)
Phot. Simone Hartmann-Nussbaum
IVR82_20124201276NUCA



Vue de l'élévation principale.
Phot. Simone Hartmann-Nussbaum
IVR82_20124201277NUCA




Vue générale depuis le jardin.
Phot. Simone Hartmann-Nussbaum
IVR82_20064200586NUCA




Elévation sur jardin.
Phot. Simone Hartmann-Nussbaum
IVR82_20064200583NUCA



Vue de trois-quarts droit depuis
l'élévation sur cour en direction
de la chapelle des Pénitents.
Phot. Simone Hartmann-Nussbaum
IVR82_20124201280NUCA



Vue de trois-quarts gauche
depuis l'élévation sur cour
en direction de l'aile latérale.
Phot. Simone Hartmann-Nussbaum
IVR82_20124201281NUCA



Première volée de l'escalier.
Phot. Eric Dessert
IVR82_20064200581NUCA



Départ de l'escalier, rampe en
fer forgé avec départ à motif de
courbe en S (rampe rehaussée).
Phot. Eric Dessert
IVR82_20064200582NUCA



Palier de l'escalier.

Phot. Simone Hartmann-Nussbaum
IVR82_20124201278NUCA



Porte palière.

Phot. Simone Hartmann-Nussbaum
IVR82_20124201279NUCA

Dossiers liés

Oeuvre(s) contenue(s) :

Oeuvre(s) en rapport :

Ville de Montbrison (IA42001310) Rhône-Alpes, Loire, Montbrison

Auteur(s) du dossier : Simone Hartmann-Nussbaum, Geneviève Jourdan

Copyright(s) : © Région Rhône-Alpes, Inventaire général du patrimoine culturel ; © Conseil général de la Loire



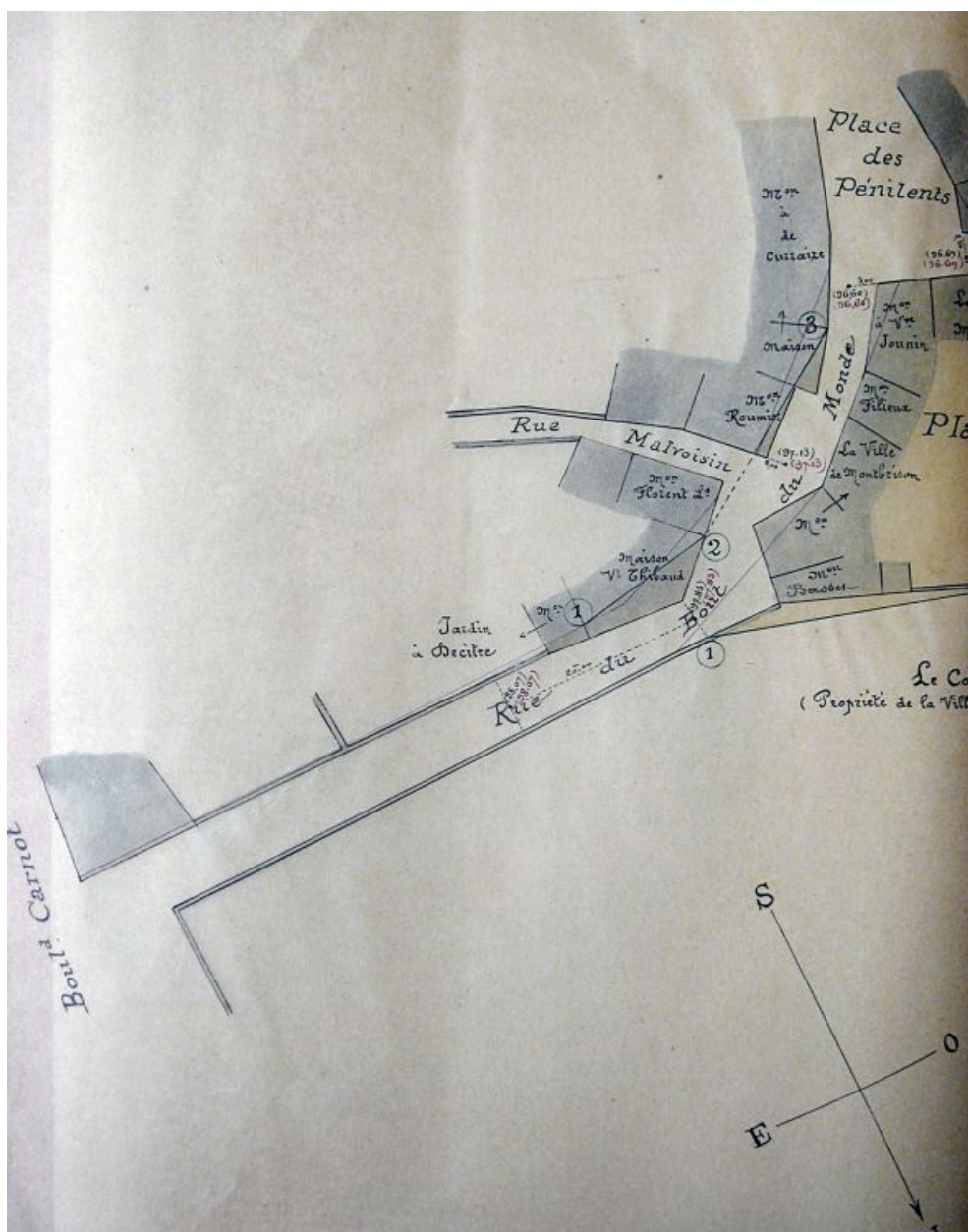
Extrait du cadastre de 1809, parcelle E 658.

IVR82_20124201275NUD

Auteur de l'illustration : Simone Hartmann-Nussbaum

Technique de relevé : reprise de fond ; Échelle : 1/1250e

© Région Rhône-Alpes, Inventaire général du patrimoine culturel ; © Archives départementales de la Loire
reproduction soumise à autorisation du titulaire des droits d'exploitation



Modification des alignements de la rue du Bout-du-Monde (AD Loire. Série O 1069, années 1907-1925)

IVR82_20124201276NUCA

Auteur de l'illustration : Simone Hartmann-Nussbaum

© Région Rhône-Alpes, Inventaire général du patrimoine culturel ; © Archives départementales de la Loire
reproduction soumise à autorisation du titulaire des droits d'exploitation



Vue de l'élévation principale.

IVR82_20124201277NUCA

Auteur de l'illustration : Simone Hartmann-Nussbaum

Date de prise de vue : 2007

© Région Rhône-Alpes, Inventaire général du patrimoine culturel
reproduction soumise à autorisation du titulaire des droits d'exploitation



Vue générale depuis le jardin.

IVR82_20064200586NUCA

Auteur de l'illustration : Simone Hartmann-Nussbaum

© Région Rhône-Alpes, Inventaire général du patrimoine culturel
reproduction soumise à autorisation du titulaire des droits d'exploitation



Elévation sur jardin.

IVR82_20064200583NUCA

Auteur de l'illustration : Simone Hartmann-Nussbaum

© Région Rhône-Alpes, Inventaire général du patrimoine culturel
reproduction soumise à autorisation du titulaire des droits d'exploitation



Vue de trois-quarts droit depuis l'élévation sur cour en direction de la chapelle des Pénitents.

IVR82_20124201280NUCA

Auteur de l'illustration : Simone Hartmann-Nussbaum

© Région Rhône-Alpes, Inventaire général du patrimoine culturel
reproduction soumise à autorisation du titulaire des droits d'exploitation



Vue de trois-quarts gauche depuis l'élévation sur cour en direction de l'aile latérale.

IVR82_20124201281NUCA

Auteur de l'illustration : Simone Hartmann-Nussbaum

© Région Rhône-Alpes, Inventaire général du patrimoine culturel
reproduction soumise à autorisation du titulaire des droits d'exploitation



Première volée de l'escalier.

IVR82_20064200581NUCA

Auteur de l'illustration : Eric Dessert

© Région Rhône-Alpes, Inventaire général du patrimoine culturel
reproduction soumise à autorisation du titulaire des droits d'exploitation



Départ de l'escalier, rampe en fer forgé avec départ à motif de courbe en S (rampe rehaussée).

IVR82_20064200582NUCA

Auteur de l'illustration : Eric Dessert

© Région Rhône-Alpes, Inventaire général du patrimoine culturel
reproduction soumise à autorisation du titulaire des droits d'exploitation



Palier de l'escalier.

IVR82_20124201278NUCA

Auteur de l'illustration : Simone Hartmann-Nussbaum

© Région Rhône-Alpes, Inventaire général du patrimoine culturel
reproduction soumise à autorisation du titulaire des droits d'exploitation



Porte palière.

IVR82_20124201279NUCA

Auteur de l'illustration : Simone Hartmann-Nussbaum

© Région Rhône-Alpes, Inventaire général du patrimoine culturel
reproduction soumise à autorisation du titulaire des droits d'exploitation