Rhône-Alpes, Ain
Neyron
01 Neyron
chemin de l' Île , chemin de la Traille

Bac, puis bac à traille de Neyron (disparu) ; piles (vestiges)

Références du dossier

Numéro de dossier : IA01000480
Date de l'enquête initiale : 2010
Date(s) de rédaction : 2011
Cadre de l'étude : enquête thématique régionale Points de franchissement du Rhône
Degré d'étude : repéré

Désignation

Dénomination : bac
Précision sur la dénomination : bac à traille
Appellation : bac de Neyron

Compléments de localisation

Milieu d'implantation : en écart
Réseau hydrographique : Rhône; canal de Miribel
Références cadastrales :

Historique

D'après Cogoluènhe, un bac est mentionné à Neyron dès le début du 17e siècle. Par la suite, au milieu du 19e siècle, une traille est mise en place à Neyron pour franchir le canal de Miribel nouvellement construit. En mai 1855, l'historien nous apprend que le maire de Vaulx-en-Velin se plaint que "les travaux d'endiguement faits devant Neyron contraignent les usagers de la traille à escalader un dangereux glacis" et que le fermier a ainsi dû scinder son parcours en deux tronçons dont l'un est desservi par un batelet précaire. Comme à Miribel, le fonctionnement du bac s'avère difficile, notamment en période de basses eaux, depuis 1937, date de la mise en service du barrage de Jons. Ainsi, en 1939, émerge un projet de passerelle sur le canal (futur pont de l'Île) destinée à remplacer les deux bacs de Neyron et Miribel ; ce dernier aboutit à l'été 1941.

Période(s) principale(s) : Temps modernes (?), milieu 19e siècle
Auteur(s) de l'oeuvre : maître d'oeuvre inconnu ()

Description

La traille implantée sur la commune de Neyron, pour franchir le canal de Miribel, était établie à 500 m environ (700 m dans une source d'archives) en aval du pont de l'Île actuel ; elle se trouvait donc en aval du bac à traille de Miribel. Il en subsiste les deux piles et le câble métallique qui les relie. La pile en rive gauche se trouve sur le Chemin de l'Île (côté Parc de Miribel-Jonage), celle en rive droite, côté ville, sur le Chemin de la Traille, au débouché du Chemin du même nom. Il s'agit de constructions soignées, de forme tronconique, en pierre de taille. La pile du chemin de l'Île, partiellement recouverte par la végétation, conserve encore une partie de son escalier d'accès en pierre la cernant. La pile opposée ne semble avoir été dotée d'aucun dispositif d'accès.

Eléments descriptifs

Matériau(x) du gros-oeuvre, mise en oeuvre et revêtement : pierre ; métal ; pierre de taille
Escaliers : escalier hors-oeuvre : escalier tournant, en maçonnerie

Typologies et état de conservation

Typologies : bac ; bac à traille
État de conservation : détruit, vestiges

Statut, intérêt et protection

D'après la thèse de Cogoluènhe. Ancien bac à traille, dont il subsiste les deux piles ; permettait de franchir le canal de Miribel.

Statut de la propriété : propriété publique (?)

Références documentaires

Documents d'archive

- **AN. F14 16640. Ponts sur le Rhône, Ain**
  AN. F14 16640. **Ponts sur le Rhône, Ain**
  Pont de Miribel. Dossier 14

- **AD Rhône. 3959 W 1750. Ponts sur le Rhône**
  AD Rhône. 3959 W 1750. **Ponts sur le Rhône**
  Miribel

Bibliographie

- **COGOLUENHE, Henri. Histoire des bacs pour traverser le Rhône. Recherches historiques et**
  COGOLUENHE, Henri. **Histoire des bacs pour traverser le Rhône. Recherches historiques et sociologiques**. Thèse de doctorat, Institut de Recherche et d'Enseignement Philosophiques, Département Sociologie. Lyon : Facultés catholiques de Lyon, 1980. 3 volumes
  livre 1, p. 34 et p. 63

Illustrations

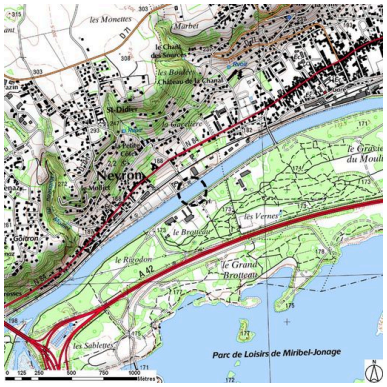

Plan de situation (sur fond de SCAN25(R) (C) IGN-2008 (C) Région Rhône-Alpes Licence n°2008-CISE27-1010)
Dess. S. Delétoille
IVR82_20100100345NUD

Vue générale, pile gauche et câbles (depuis la rive droite)
Phot. I. Havard
IVR82_20100101556NUCA

Pile gauche, angle sud, vue générale (depuis la rive gauche)
Phot. G. Gellert
IVR82_20100101520NUCA

Pile gauche, angle est, vue générale (depuis la rive gauche)
Phot. G. Gellert
IVR82_20100101521NUCA



Pile gauche, angle est, vue partielle : escalier et ancrage du câble (depuis la rive gauche)
Phot. G. Gellert
IVR82_20100101522NUCA

Pile gauche, angle est, vue partielle : sommet (depuis la rive gauche)
Phot. G. Gellert
IVR82_20100101523NUCA



Pile droite, angle sud-est, vue générale (depuis la rive gauche)
Phot. G. Gellert
IVR82_20100101519NUCA

Pile droite, angle ouest, vue générale (depuis la rive droite)
Phot. I. Havard
IVR82_20100101516NUCA

Pile droite, angle nord-ouest, vue de détail : ancrage du câble (depuis la rive droite)
Phot. I. Havard
IVR82_20100101517NUCA

Pile droite, angle nord-ouest, vue de détail : sommet (depuis la rive droite)
Phot. I. Havard
IVR82_20100101518NUCA

Dossiers liés

Dossiers de synthèse :
Gués, bacs, bacs à traille et ponts de bateaux du Rhône (IA00000334)
Oeuvre(s) contenue(s) :
Oeuvre(s) en rapport :
Présentation de l'étude des points de franchissement du Rhône en région Rhône-Alpes (IA00000331) Rhône-Alpes, Rhône-Alpes

Auteur(s) du dossier : Isabelle Havard, Bruno Decrock
Copyright(s) : © Région Rhône-Alpes, Inventaire général du patrimoine culturel

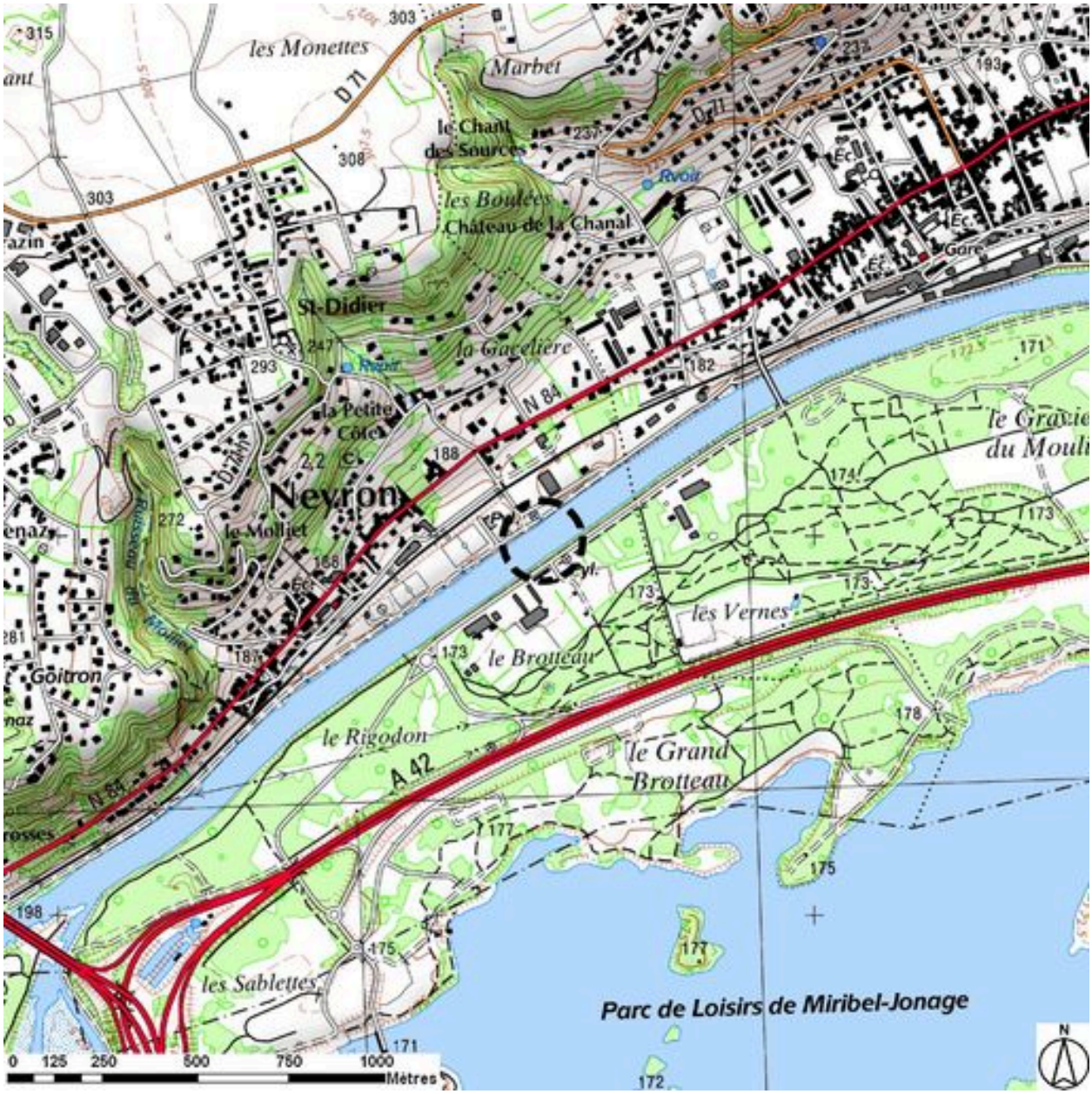

Plan de situation (sur fond de SCAN25(R) (C) IGN-2008 (C) Région Rhône-Alpes Licence n°2008-CISE27-1010)

IVR82_20100100345NUD
Auteur de l'illustration : S. Delétoille
Technique de relevé : reprise de fond ; Échelle : 1:25000
© Région Rhône-Alpes, Inventaire général du patrimoine culturel ; © IGN
reproduction interdite

Vue générale, pile gauche et câbles (depuis la rive droite)

IVR82_20100101556NUCA
Auteur de l'illustration : I. Havard
© Région Rhône-Alpes, Inventaire général du patrimoine culturel
reproduction soumise à autorisation du titulaire des droits d'exploitation

Pile gauche, angle sud, vue générale (depuis la rive gauche)

IVR82_20100101520NUCA
Auteur de l'illustration : G. Gellert
© Région Rhône-Alpes, Inventaire général du patrimoine culturel
reproduction soumise à autorisation du titulaire des droits d'exploitation

Pile gauche, angle est, vue générale (depuis la rive gauche)

IVR82_20100101521NUCA
Auteur de l'illustration : G. Gellert
© Région Rhône-Alpes, Inventaire général du patrimoine culturel
reproduction soumise à autorisation du titulaire des droits d'exploitation

Pile gauche, angle est, vue partielle : escalier et ancrage du câble (depuis la rive gauche)

IVR82_20100101522NUCA
Auteur de l'illustration : G. Gellert
© Région Rhône-Alpes, Inventaire général du patrimoine culturel
reproduction soumise à autorisation du titulaire des droits d'exploitation

Pile gauche, angle est, vue partielle : sommet (depuis la rive gauche)

IVR82_20100101523NUCA
Auteur de l'illustration : G. Gellert
© Région Rhône-Alpes, Inventaire général du patrimoine culturel
reproduction soumise à autorisation du titulaire des droits d'exploitation



Pile droite, angle sud-est, vue générale (depuis la rive gauche)

IVR82_20100101519NUCA
Auteur de l'illustration : G. Gellert
© Région Rhône-Alpes, Inventaire général du patrimoine culturel
reproduction soumise à autorisation du titulaire des droits d'exploitation

Pile droite, angle ouest, vue générale (depuis la rive droite)

IVR82_20100101516NUCA
Auteur de l'illustration : I. Havard
© Région Rhône-Alpes, Inventaire général du patrimoine culturel
reproduction soumise à autorisation du titulaire des droits d'exploitation

Pile droite, angle nord-ouest, vue de détail : ancrage du câble (depuis la rive droite)

IVR82_20100101517NUCA
Auteur de l'illustration : I. Havard
© Région Rhône-Alpes, Inventaire général du patrimoine culturel
reproduction soumise à autorisation du titulaire des droits d'exploitation

Pile droite, angle nord-ouest, vue de détail : sommet (depuis la rive droite)

IVR82_20100101518NUCA
Auteur de l'illustration : I. Havard
© Région Rhône-Alpes, Inventaire général du patrimoine culturel
reproduction soumise à autorisation du titulaire des droits d'exploitation