Rhône-Alpes, Savoie
Saint-Pierre-d'Albigny
chef-lieu
place de l'Europe

Tannerie Millios puis moulin à farine Armand puis Garnier (détruit)

Références du dossier

Numéro de dossier : IA73003587
Date de l'enquête initiale : 2014
Date(s) de rédaction : 2015
Cadre de l'étude : enquête thématique départementale Patrimoine hydraulique des Pays de Savoie
Degré d'étude : recensé

Désignation

Dénomination : tannerie, moulin à farine

Compléments de localisation

Milieu d'implantation : en village
Réseau hydrographique : Ruisseau du Gargot ; bassin-versant Isère inférieure-Val Gelon
Références cadastrales : 2014, E, 1791

Historique

Une maison et une tannerie appartenant à Guliermine Millios sont visibles sur la mappe sarde de 1728 (parcelle 6626). Le site apparaît sur le cadastre napoléonien de 1809 (Section A, feuille 1, parcelle 1247). A cette date, il s'agit d'un moulin et d'un battoir appartenant à François Armand. Sur le premier cadastre français de 1890 (Section E, feuille 2, parcelle 276), le moulin est exploité par Jacques Garnier. Le bâtiment est toujours en place sur le cadastre rénové de 1957. Actuellement, le site n'existe plus. Il a été détruit lors de l'aménagement de la place de l'Europe.

Période(s) principale(s) : 2e quart 18e siècle (), 1er quart 19e siècle ()
Dates : 1728 (daté par source), 1809 (daté par source)

Description

Le site était implanté en rive gauche du ruisseau du Gargot, en aval d'un autre moulin (IA73003586). Actuellement il n'existe plus. A son emplacement se trouve la place de l'Europe.

Eléments descriptifs

Couvrements :
Énergies : énergie hydraulique

Typologies et état de conservation

État de conservation : détruit

Statut, intérêt et protection

La commune de Saint-Pierre-d'Albigny fait partie du PNR des Bauges.
Le site se trouve dans le chef-lieu de Saint-Pierre-d'Albigny, au cœur du centre-ville, en face de l'hôtel de ville.

Sites de protection : parc naturel régional
Statut de la propriété : propriété privée

Références documentaires

Documents d'archive

- **FR.AD073, C4282, 1732.**
  FR.AD073, C4282, Cadastre de 1728, Saint-Pierre-d'Albigny, 288, Vue 4, 1732.
  AD Savoie : C4282

- **FR.AD073, L1008, 1809.**
  FR.AD073, L1008, Cadastre napoléonien, Saint-Pierre-d'Albigny, section A, feuille 1, 1809.
  AD Savoie : L1008

- **FR.AD073, 3P 7266, 1890.**
  FR.AD073, 3P 7266, Premier cadastre français, Saint-Pierre-d'Albigny, Section E, feuille 2, 1890.
  AD Savoie : 3P 7266

- **FR.AD073, 3P 7267, 1957.**
  FR.AD073, 3P 7267, Cadastre rénové, Saint-Pierre-d'Albigny, Section E, feuille 2, 1957.
  AD Savoie : 3P 7267

- **FR.AD073, J1706, Saint-Pierre-d'Albigny, 1999.**
  FR.AD073 sous-série J1706, **Inventaire des moulins de Savoie. Association des amis des moulins savoyards. Nicole Gotteland, Louis Crabières**, commune Saint-Pierre-d'Albigny, 1999.
  AD Savoie : J1706

Bibliographie

- **H.Barthélémy, Anciens moulins en Combe de Savoie, 2014.**
  H.Barthélémy, Anciens moulins en Combe de Savoie et bas Val d'Arly, Cahier du Vieux Conflans, n°175, Société des Amis du Vieux Conflans, Albertville, 2014.
  p.80-85.
  CDP Savoie

Illustrations

Cadastre de 1728, Saint-Pierre-d'Albigny, 1732 288, Vue 4 (FR.AD073, C4282).
IVR82_20157301590NUCA

Cadastre napoléonien, Saint-Pierre-d'Albigny, 1809 Section A, feuille 1 (FR.AD073, L1008).
Autr. Clara Bérelle
IVR82_20157301602NUCA

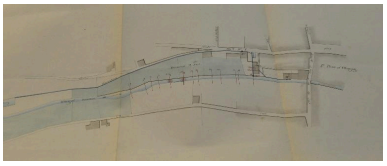

Plan du site, 1871 (FR.AD073, 81S68).
IVR82_20147302559NUCA

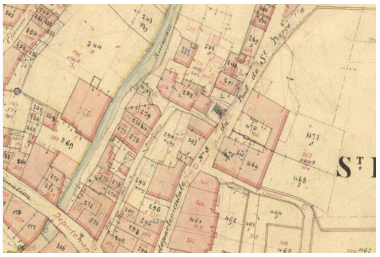

Premier cadastre français, Saint-Pierre-d'Albigny, 1890, Section E, feuille 2 (FR.AD073, 3P 7266). Autr. Clara Bérelle IVR82_20157301603NUCA

Cadastre rénové, Saint-Pierre-d'Albigny, 1957, Section E, feuille 2 (FR.AD073, 3P 7267). Autr. Clara Bérelle IVR82_20157301604NUCA

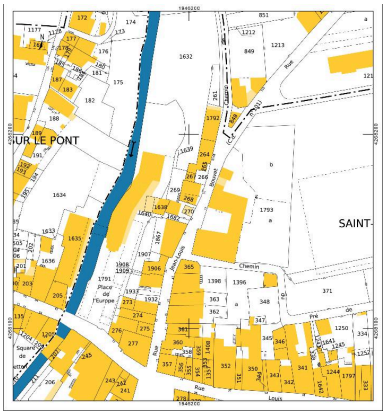

Cadastre actuel, 2014. IVR82_20157301594NUCA

Dossiers liés

Dossiers de synthèse :
Patrimoine hydraulique de la Savoie : présentation de l'étude départementale (IA00141274) Rhône-Alpes, Savoie, Savoie
Oeuvre(s) contenue(s) :
Oeuvre(s) en rapport :
Paysage du bassin-versant de l'Isère inférieure et du Val Gelon (IA73003401) Aiton, Albertville, Allondaz, Arbin, Arvillard, Betton-Bettonet, Bonvillard, Bourget-en-Huile, Bourgneuf, Chamousset, Chamoux-sur-Gelon, Champ-Laurent, Châteauneuf, Chignin, Cléry, Coise-Saint-Jean-Pied-Gauthier, Cruet, Détrier, Étable, Francin, Fréterive, Frontenex, Gilly-sur-Isère, Grésy-sur-Isère, Grignon, Hauteville, La Chapelle-Blanche, La Chavanne, La Croix-de-la-Rochette, La Rochette, La Table, La Trinité, Laissaud, Le Pontet, Le Verneil, Les Marches, Les Mollettes, Mercury, Montailleur, Montendry, Monthion, Montmélian, Myans, Notre-Dame-des-Millières, Pallud, Planaise, Plancherine, Presle, Rotherens, Sainte-Hélène-du-Lac, Sainte-Hélène-sur-Isère, Saint-Jean-de-la-Porte, Saint-Jeoire-Prieuré, Saint-Pierre-d'Albigny, Saint-Pierre-de-Soucy, Saint-Vital, Tournon, Verrens-Arvey, Villard-d'Héry, Villard-Léger, Villard-Sallet, Villaroux.

Auteur(s) du dossier : Clara Bérelle
Copyright(s) : © Région Rhône-Alpes, Inventaire général du patrimoine culturel ; © Assemblée des Pays de Savoie

Cadastre de 1728, Saint-Pierre-d'Albigny, 1732 288, Vue 4 (FR.AD073, C4282).

IVR82_20157301590NUCA
© Archives départementales de la Savoie
reproduction soumise à autorisation du titulaire des droits d'exploitation

Cadastre napoléonien, Saint-Pierre-d'Albigny, 1809 Section A, feuille 1 (FR.AD073, L1008).

IVR82_20157301602NUCA
Auteur du document reproduit : Clara Bérelle
© Région Rhône-Alpes, Inventaire général du patrimoine culturel ; © Assemblée des Pays de Savoie ; © Archives départementales de la Savoie
reproduction soumise à autorisation du titulaire des droits d'exploitation

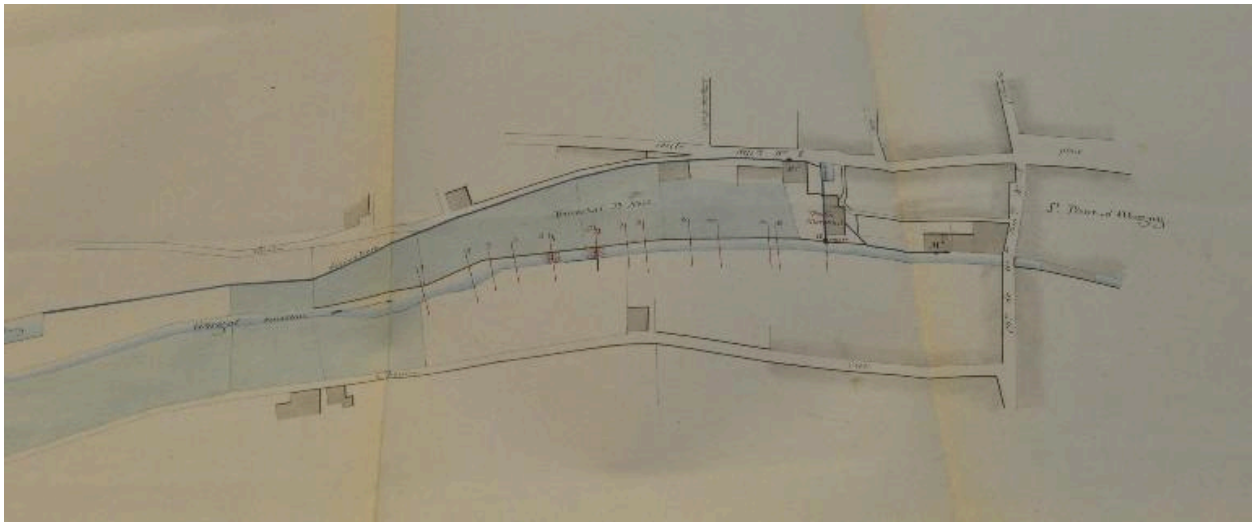

Plan du site, 1871 (FR.AD073, 81S68).

IVR82_20147302559NUCA
© Archives départementales de la Savoie
reproduction soumise à autorisation du titulaire des droits d'exploitation

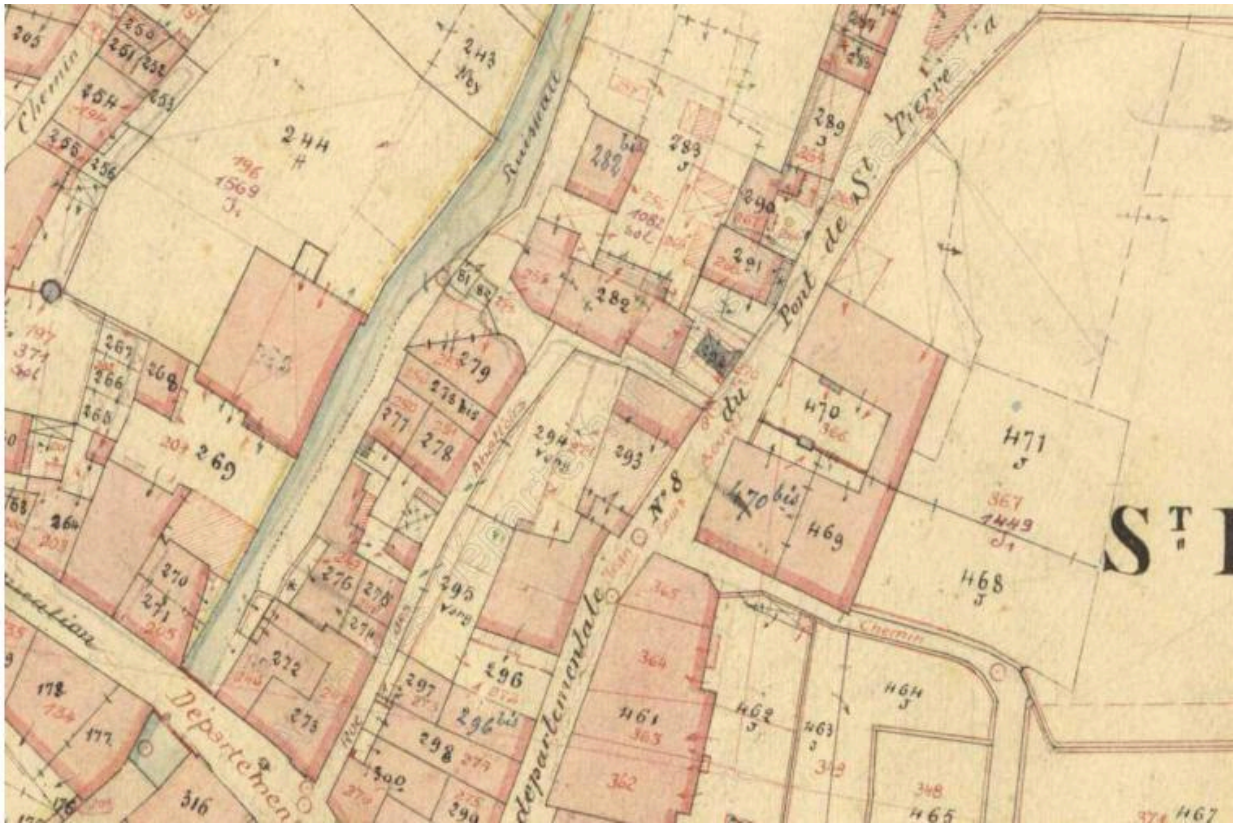

Premier cadastre français, Saint-Pierre-d'Albigny, 1890, Section E, feuille 2 (FR.AD073, 3P 7266).

IVR82_20157301603NUCA
Auteur du document reproduit : Clara Bérelle
© Région Rhône-Alpes, Inventaire général du patrimoine culturel ; © Assemblée des Pays de Savoie ; © Archives départementales de la Savoie
reproduction soumise à autorisation du titulaire des droits d'exploitation

Cadastre rénové, Saint-Pierre-d'Albigny, 1957, Section E, feuille 2 (FR.AD073, 3P 7267).

IVR82_20157301604NUCA
Auteur du document reproduit : Clara Bérelle
© Région Rhône-Alpes, Inventaire général du patrimoine culturel ; © Assemblée des Pays de Savoie ; © Archives départementales de la Savoie
reproduction soumise à autorisation du titulaire des droits d'exploitation

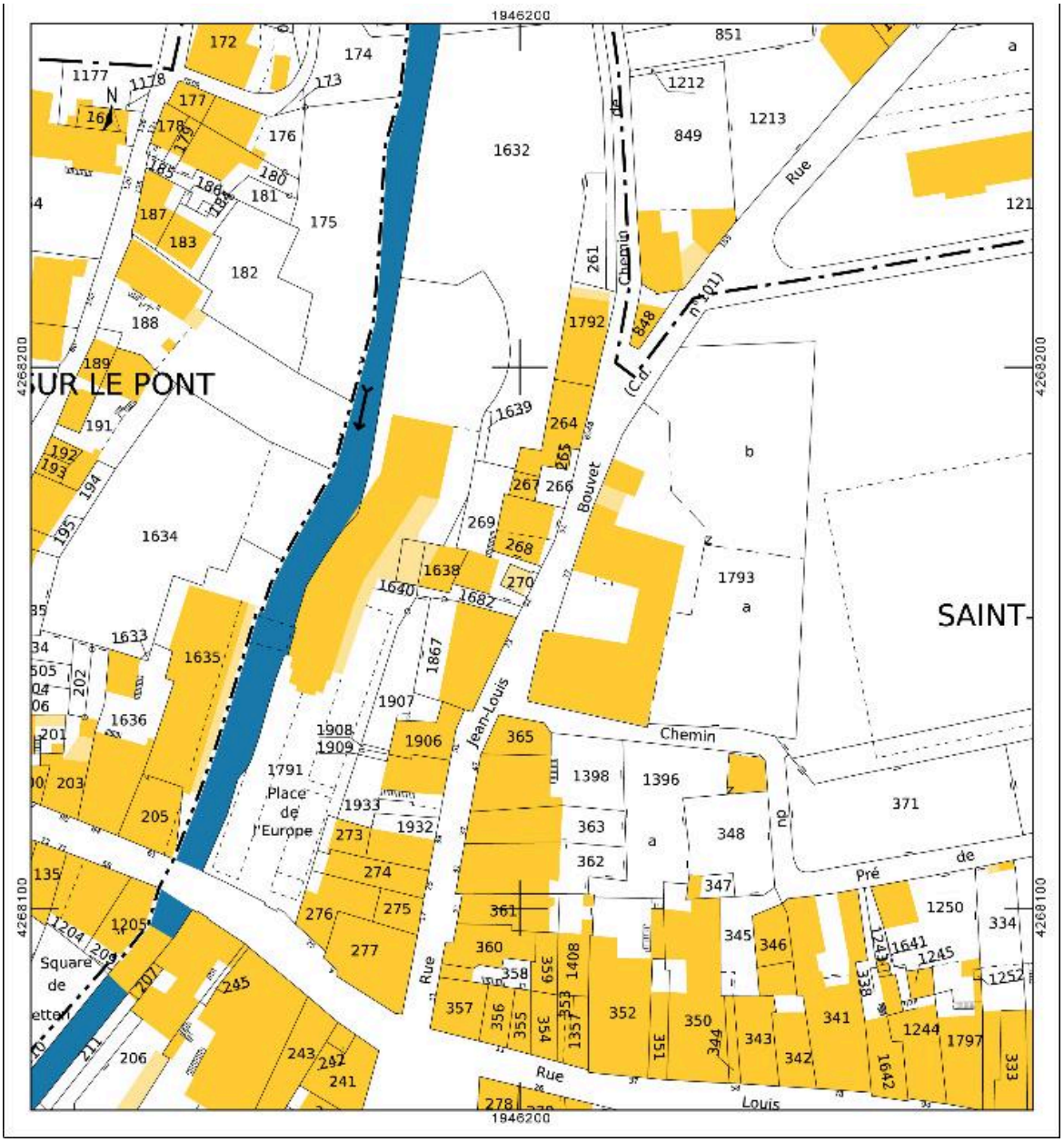

Cadastre actuel, 2014.

IVR82_20157301594NUCA
© Ministère des finances, CIDF, Service du cadastre
reproduction soumise à autorisation du titulaire des droits d'exploitation