Lyon 7e
69 Lyon 7e arrondissement, la Guillotière, 69 Lyon 2e arrondissement
cours Gambetta , rue de la Barre

Pont routier de la Guillotière

Références du dossier

Numéro de dossier : IA69006596
Date de l'enquête initiale : 2010
Date(s) de rédaction : 2011
Cadre de l'étude : enquête thématique régionale Points de franchissement du Rhône
Degré d'étude : repéré

Désignation

Dénomination : pont
Précision sur la dénomination : pont routier
Appellation : pont de la Guillotière

Compléments de localisation

Milieu d'implantation : en ville
Réseau hydrographique : Rhône
Références cadastrales : 1999

Historique

Depuis le début du 20e siècle, le pont construit en 1560 (Guillotière 2), très modifié au cours des 18e et 19e siècles, se révèle inadapté au trafic moderne et donne des signes de faiblesse. On décide alors de le détruire afin d'édifier un nouvel ouvrage. Le projet est dû au Service Central d'Études Techniques. Le nouveau pont et ses abords en rive gauche sont l'oeuvre exclusive de l'État au titre de la reconstruction des ouvrages vétustes. Ses abords en rive droite font en revanche partie du programme d'aménagement routier de la région lyonnaise auquel les Collectivités locales participent à raison d'un tiers des dépenses, l'État prenant à sa charge les deux tiers restants. Le nouveau pont de la Guillotière est bâti à partir de 1952, un an avant la démolition de l'ancien pont. Pendant la construction, la circulation se fait, dès le 19 avril 1952, sur un ouvrage métallique provisoire, élevé en aval, entre la place Raspail et la place Antonin-Poncet ; ce pont temporaire, interdit pendant la crue de janvier 1955, est démonté entre 1958 et 1960 par Joya-Chabert. Le nouveau pont, ouvert à la circulation le 21 février 1958, débouche désormais sur un aménagement de carrefour rive gauche, le rond-point de la Fosse-aux-Ours.

Période(s) principale(s) : 3e quart 20e siècle
Dates : 1952 (daté par travaux historiques, porte la date), 1958
Auteur(s) de l'oeuvre : Service Central d'Études Techniques (maître d'oeuvre, attribution par travaux historiques), Pierre Bourdeix (architecte, attribution par travaux historiques)

Description

Le pont de la Guillotière dessert la place Bellecour en rive droite. L'ouvrage à poutre-caisson en acier comporte trois travées continues de 58,70 m - 88,05 m - 58,70 m (soit 205,45 m d'ouverture totale), solidarisées par une membrure supérieure régnant sur toute la largeur du pont et traitée en dalle de béton armé d'épaisseur très réduite (7 cm). La travée de rive gauche est passante : elle enjambe le quai et une piste cyclable. Le tablier, large de 30 m, repose sur deux piles oblongues en pierre de taille et béton, formant becs (piles biseautées) et s'apparentant à des piles doubles. Le tablier porte une chaussée de 21 m de largeur, à sept voies de circulation en double sens - dont une voie médiane réservée aux bus et une piste cyclable de chaque côté -, bordée de deux larges trottoirs cernés par des parapets métalliques. L'éclairage par lampadaires électriques est d'origine. En rive gauche, des escaliers droits monumentaux desservent le quai sous-jacent,

côtés amont et aval. Deux autres petits escaliers en sous-oeuvre existent en rive droite ; aujourd'hui fermés, ils donnaient probablement accès à d'anciens passages piétons sous chaussées. Le carrefour de tête rive gauche est traité en giratoire. Le carrefour de rive droite comporte un passage inférieur en trémie le long du quai, assurant le trafic de l'axe Nord-Sud.

Eléments descriptifs

Matériau(x) du gros-oeuvre, mise en oeuvre et revêtement : acier ; béton ; pierre ; béton armé ; pierre de taille
Escaliers : escalier isolé : escalier droit, en maçonnerie ; escalier demi-hors-oeuvre : escalier droit, en maçonnerie

Typologies et état de conservation

Typologies : pont à poutre cintrée à travées continues

Statut, intérêt et protection

Pont préétudié dans le cadre de l'inventaire topographique de la ville de Lyon, 2004, par Maryannick Chalabi.

Statut de la propriété : propriété publique

Références documentaires

Documents d'archive

- **AD Rhône. 3959 W 1757. Ponts sur le Rhône. Lyon : ponts de la Guillotière, Wilson et Hôtel-Dieu**
  AD Rhône. 3959 W 1757. **Ponts sur le Rhône. Lyon : ponts de la Guillotière, Wilson et Hôtel-Dieu**

Documents figurés

- **[Pont provisoire de la Guillotière lors de la démolition du pont de pierre, à l´arrière-plan**
  [Pont provisoire de la Guillotière lors de la démolition du pont de pierre, à l´arrière-plan l´Hôtel-Dieu, vue en plongée depuis la rive gauche du Rhône] / E. Poix ou Edmond Pernet phot., [1945]. 1 photogr. pos. : n. et b. ; 13 x 18 cm (AM Lyon. 8 Ph 04612)

- **Pont de la Guillotière [Compagnie nationale du Rhône. Voie navigable du Haut-Rhône. Traversée de**
  Pont de la Guillotière [Compagnie nationale du Rhône. Voie navigable du Haut-Rhône. Traversée de Lyon. Elévations des différents ponts avec profil en travers du Rhône] / 1:500. CNR, Lyon, [7 janvier 1943]. 1 plan : en noir. Mise à jour avec documents des P. C. et nivellements CNR (A. CNR. N° 11120)

- **[Ouvrage d´art : ponts sur le Rhône] / S.n., 1880-1982. Photogr. : n. et b. et coul., 18 x 24 cm**
  [Ouvrage d´art : ponts sur le Rhône] / S.n., 1880-1982. Photogr. : n. et b. et coul., 18 x 24 cm (AM Lyon. 38 Ph 188, n°71)
  n°69, passerelle provisoire, 1952, n. et b. ; n°68 et 71, pont de la Guillotière, après 1952, n. et b.

- **[Ouvrage d´art : ponts sur le Rhône] / S.n., 1880-1982. Photogr. : n. et b. et coul., 18 x 24 cm**
  [Ouvrage d´art : ponts sur le Rhône] / S.n., 1880-1982. Photogr. : n. et b. et coul., 18 x 24 cm (AM Lyon. 38 Ph 188, n°69)
  n°69, passerelle provisoire, 1952, n. et b. ; n°68 et 71, pont de la Guillotière, après 1952, n. et b.

- **[Plan de la ville de Lyon. 200] / 1:500. 1885-1978. 1 plan : en coul. (AM Lyon, série 4 S**
  [Plan de la ville de Lyon. 200] / 1:500. 1885-1978. 1 plan : en coul. (AM Lyon, série 4 S n°200) Notes : comprend le Pont de la Guillotière

- **Pont de la Guillotière [Compagnie nationale du Rhône. Aménagement de la chute de Pierre-Bénite.**
  Pont de la Guillotière [Compagnie nationale du Rhône. Aménagement de la chute de Pierre-Bénite. Profil en long des ponts sur le Rhône dans la traversée de Lyon] / 1:500. D´après plan Ponts et Chaussées, service navigation Rhône Saône, complété avec documents Ville de Lyon, P. et C. service ordinaire, et relevés C.N.R. P.B.S., Saint-Fons, [21 juin 1962]. 1 plan : en noir (A. CNR. PB_689)

- **Pont de la Guillotière. Détail d'une pile [Compagnie nationale du Rhône. Aménagement de la chute de Pont de la Guillotière. Détail d'une pile [Compagnie nationale du Rhône. Aménagement de la chute de Pierre-Bénite. Ponts sur le Rhône dans la traversée de Lyon]** / M.T. dessinateur ; M.P. ingénieur. Saint-Fons, [21 juin 1962] (A. CNR. PB_690)

- **[Le Pont de la Guillotière sur le Rhône et la colline de Fourvière] / Cellard édit. Bron : Cellard, [Le Pont de la Guillotière sur le Rhône et la colline de Fourvière]** / Cellard édit. Bron : Cellard, [avant 1964]. 1 impr. photoméc. (carte postale) : coul. ; (MdFR. Collection Rondeau, CP RON 0973) Notes : a voyagé en 1964

- **[Le pont de la Guillotière sur le Rhône et la colline de Fourvière] / Cellard édit. Bron : Cellard, [Le pont de la Guillotière sur le Rhône et la colline de Fourvière]** / Cellard édit. Bron : Cellard, [avant 1960]. 1 impr. photoméc. (carte postale) : coul. (MdFR. Collection Rondeau, CP RON 0974) Notes : comprend également le pont Wilson sur la droite ; a voyagé en 1960

- **[Rond-point de la place Antonin Jutard et ponts sur le Rhône, vue en plongée] / E. Poix ou Edmond [Rond-point de la place Antonin Jutard et ponts sur le Rhône, vue en plongée]** / E. Poix ou Edmond Pernet phot., [1965]. 1 photogr. pos. : n. et b. ; 13 x 18 cm (AM Lyon. 8 Ph 04614) Notes : vue tronquée du pont de la Guilotière, à gauche ; le pont Wilson, à droite

- **[Pont de la Guillotière, vue prise du quai Claude-Bernard] / E. Poix ou Edmond Pernet phot., [vers [Pont de la Guillotière, vue prise du quai Claude-Bernard]** / E. Poix ou Edmond Pernet phot., [vers 1970]. 1 photogr. nég. (sur film souple) (AM Lyon. 8 Ph 1705)

- **[Rond-point de la place Antonin Jutard, au second plan pont de la Guillotière et Hôtel-Dieu, vue en [Rond-point de la place Antonin Jutard, au second plan pont de la Guillotière et Hôtel-Dieu, vue en plongée depuis le quai Claude Bernard]** / E. Poix ou Edmond Pernet phot., [1970]. 1 photogr. pos. : n. et b. ; 13 x 18 cm (AM Lyon. 8 Ph 04613)

- **[Lyon - Le pont de la Guillotière, le dôme de l´Hôtel-Dieu, au fond Fourvière] / La Cigogne édit. [Lyon - Le pont de la Guillotière, le dôme de l´Hôtel-Dieu, au fond Fourvière]** / La Cigogne édit. Lyon : La Cigogne, [2e moitié du 20e siècle]. 1 impr. photoméc. (carte postale) : coul. ; 10,3 x 14,8 cm (AD Rhône. 11 Fi 1073) Notes : reproduction interdite

- **[Lyon - Rond-point du pont de la Guillotière : "La fosse aux ours"] / La Cigogne édit. Lyon : La [Lyon - Rond-point du pont de la Guillotière : "La fosse aux ours"]** / La Cigogne édit. Lyon : La Cigogne, [2e moitié du 20e siècle]. 1 impr. photoméc. (carte postale) : coul. ; 10,3 x 14,8 cm (AD Rhône. 11 Fi 1952) Notes : reproduction interdite

- **[Lyon - Pont de la Guillotière, Hôtel-Dieu, colline de Fourvière] / Cim édit. Mâcon : Cim, [2e [Lyon - Pont de la Guillotière, Hôtel-Dieu, colline de Fourvière]** / Cim édit. Mâcon : Cim, [2e moitié du 20e siècle]. 1 impr. photoméc. (carte postale) : coul. ; 10,3 x 14,9 cm (AD Rhône. 11 Fi 1953) Notes : reproduction interdite

- **[Lyon - Pont de la Guillotière sur le Rhône] / Trolliet et Fils édit. Lyon : Trolliet et Fils, [2e [Lyon - Pont de la Guillotière sur le Rhône]** / Trolliet et Fils édit. Lyon : Trolliet et Fils, [2e moitié du 20e siècle]. 2 impr. photoméc. (carte postale) : coul. ; 10,3 x 14,8 cm (AD Rhône. 11 Fi 1954 et 1955) Notes : reproduction interdite

Bibliographie

- **[DARA 1991] Le pont de la Guillotière. Franchir le Rhône à Lyon : approche interdisciplinaire. Sous**

[DARA 1991] **Le pont de la Guillotière. Franchir le Rhône à Lyon : approche interdisciplinaire**. Sous la direction de J. Burnouf, J.-O. Guilhot, M.-O. Mandy, C. Orcel. Lyon : Service régional de l'Archéologie, Circonscription des antiquités historiques, 1991. 196 p.-1 f. de pl. dépl. : ill., plans ; 27 cm (Coll. Documents d'archéologie en Rhône-Alpes (DARA) ; 5. Série lyonnaise ; 3) Notes : référence abrégée : DARA 1991

- **PELLETIER, Jean. Lyon pas à pas. Son histoire à travers ses rues. Presqu´île. Rive gauche du Rhône.**
  PELLETIER, Jean. **Lyon pas à pas. Son histoire à travers ses rues. Presqu´île. Rive gauche du Rhône. Quais et ponts du Rhône**. Roanne/Le Coteau : Editions Horvath, 1986
  p. 201-203

- **PELLETIER, Jean. Les ponts de Lyon. L'eau et les Lyonnais. Le Coteau : Editions Horvath, [s.d. ;**
  PELLETIER, Jean. **Les ponts de Lyon. L'eau et les Lyonnais**. Le Coteau : Editions Horvath, [s.d. ; 1988]. 207 p. : ill. ; 26 cm
  p. 80-82, 174-182 : ill.

- **PELLETIER, Jean. Ponts et quais de Lyon. Lyon : Editions lyonnaises d´art et d´histoire, [D.l.**
  PELLETIER, Jean. **Ponts et quais de Lyon**. Lyon : Editions lyonnaises d´art et d´histoire, [D.l. 2002]. 128 p. ; 22 cm
  p. 84-88 : ill.

- **ROCH, Jean-Baptiste. Histoire des ponts de Lyon de l'époque gallo-romaine à nos jours. Le Coteau :**
  ROCH, Jean-Baptiste. **Histoire des ponts de Lyon de l'époque gallo-romaine à nos jours**. Le Coteau : Editions Horvath, [D.l. 1983]
  p. 121-139

- **ROQUES, Clément, THIÉBAULT, André. Le pont Jean de Lattre de Tassigny sur le Rhône à Lyon et son**
  ROQUES, Clément, THIÉBAULT, André. **Le pont Jean de Lattre de Tassigny sur le Rhône à Lyon et son carrefour à trois niveaux rive droite**. *Annales de l´Institut technique du Bâtiment et des Travaux publics*, juin 1959, n° 138, p. 633-656
  voir p. 638

- **Compagnie Nationale du Rhône. Direction du Patrimoine Fluvial et Industriel. Pôle Fluvial. Base**
  Compagnie Nationale du Rhône. Direction du Patrimoine Fluvial et Industriel. Pôle Fluvial. **Base documentaire OASIS**. Répertoire des ouvrages sur le Rhône
  n° 0164

Annexe 1

Inscriptions et dates portées

PONT DE LA GUILLOTIERE/ 1958 (gravée sur le retour des culées, en rive droite et rive gauche, côté amont et côté aval)
les Berges du Rhône/ PONT/ DE LA/ GUILLOTIERE/ 1958 (plaque sous le tablier, en rive gauche)

Illustrations

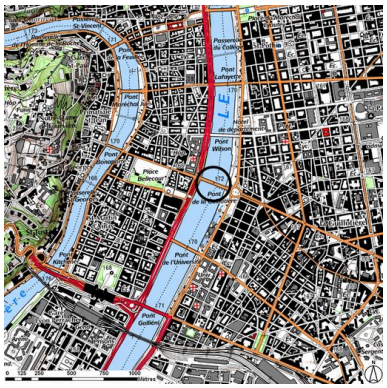

Plan de situation (sur fond de SCAN25(R) (C) IGN-2008 (C) Région Rhône-Alpes Licence n°2008-CISE27-1010) Dess. S. Delétoille IVR82_20106907095NUD

Elévation aval (relevé schématique) Dess. F. Bardoneschi IVR82_20106907120NUDY

[Pont provisoire de la Guillotière lors de la démolition du pont de pierre, vue en plongée depuis la rive gauche] / E. Poix ou Edmond Pernet phot., [1945]. 1 photogr. pos. : n. et b. ; 13 x 18 cm (AM Lyon. 8 Ph 04612) Phot. F. Bardoneschi, Autr. E. (? Poix, Autr. Edmond (? Pernet IVR82_20106902791NUCAB

[Profil du] pont de la Guillotière / 1:500. CNR, Lyon, [7 janvier 1943]. 1 plan : en noir (A. CNR. N° 11120) Phot. CNR Lyon IVR82_20106902554NUCA



[Elévation du] Pont de la Guillotière / 1:500. C.N.R., [21 juin 1962]. 1 plan : en noir (A. CNR. PB_689) Phot. CNR Lyon IVR82_20106902561NUCA

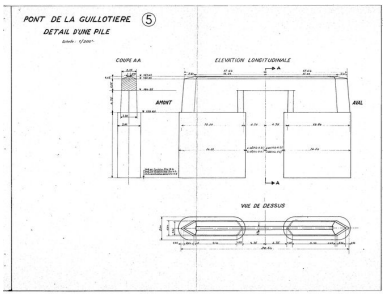

Pont de la Guillotière. Détail d'une pile / M.T. dessinateur ; M.P. ingénieur. Saint-Fons, [21 juin 1962] (A. CNR. PB_690) Phot. CNR Lyon IVR82_20106902562NUCA

[Ouvrage d´art : ponts sur le Rhône, passerelle provisoire, La Guillotière] / S.n., [1952]. 1 photogr. : n. et b. ; 18 x 24 cm au moins (AM Lyon. 38 Ph 188, n°69) Phot. F. Bardoneschi, Autr. auteur inconnu 1_ IVR82_20106902792NUCAB

[Rond-point de la place Jutard, au second plan pont de la Guillotière, vue en plongée depuis le quai Claude Bernard] / E. Poix ou Edmond Pernet phot., [1970]. 1 photogr. pos. : n. et b. ; 13 x 18 cm (AM Lyon. 8 Ph 04613) Phot. F. Bardoneschi, Autr. E. (? Poix, Autr. Edmond (? Pernet IVR82_20106902793NUCAB



[Le Pont de la Guillotière sur le Rhône et la colline de Fourvière] / Cellard édit. Bron : Cellard, [avant 1964]. 1 impr. photoméc. (carte postale) : coul. ; (MdFR. Collection Rondeau, CP RON 0973) Phot. Maison du Fleuve Rhône, Autr. auteur inconnu 1_ IVR82_20106902794NUCAB

[Ouvrage d´art : ponts sur le Rhône, pont de la Guillotière] / S.n., [après 1952]. 1 photogr. : n. et b. ; 18 x 24 cm au moins (AM Lyon. 38 Ph 188, n°71)
Phot. F. Bardoneschi,
Autr. auteur inconnu 1_
IVR82_20106902795NUCAB

Vue panoramique, face aval (depuis la rive gauche)
Phot. G. Gellert
IVR82_20106907366NUCAQ

Vue générale, le pont et l'aménagement des berges, face amont (depuis la rive gauche)
Phot. Martial Couderette
IVR82_20096906282NUCA

Vue générale, le pont et les terrasses du Rhône, face amont (depuis la rive gauche)
Phot. Martial Couderette
IVR82_20096906283NUCA

Vue générale, face amont (depuis le pont Wilson)
Phot. Martial Couderette
IVR82_20096906280NUCA

Vue générale, face amont (depuis la rive droite)
Phot. Martial Couderette
IVR82_20096906281NUCA



Vue générale, face aval (depuis le pont de l'Université)
Phot. I. Havard
IVR82_20106907367NUCA

Vue générale, face aval (depuis la rive droite)
Phot. Martial Couderette
IVR82_20096906285NUCA

Vue partielle, de côté, face aval (depuis la rive gauche)
Phot. G. Gellert
IVR82_20106907368NUCA

Vue partielle, travées droite et centrale, face aval (depuis la rive gauche)
Phot. I. Havard
IVR82_20106907369NUCA

Vue partielle, travée droite et culée, face amont (depuis la rive gauche)
Phot. I. Havard
IVR82_20106907370NUCA



Vue partielle, travée gauche et culée, face amont (depuis la rive droite)
Phot. G. Gellert
IVR82_20106907371NUCA



Vue partielle, de côté, travée gauche et culée (depuis la rive droite)
Phot. G. Gellert
IVR82_20106907372NUCA

Culée droite, face aval, vue générale (depuis la rive droite)
Phot. G. Gellert
IVR82_20106907373NUCA



Culée gauche, face aval, vue générale (depuis la rive gauche)
Phot. I. Havard
IVR82_20106907374NUCA

Pile, face amont, vue générale (depuis la rive droite)
Phot. G. Gellert
IVR82_20106907375NUCA

Pile, de dessous, face amont, vue générale (depuis la rive gauche)
Phot. G. Gellert
IVR82_20106907376NUCA



Pile, de côté, face amont, vue partielle : moitié (depuis la rive droite)
Phot. G. Gellert
IVR82_20106907377NUCA

Tablier, de côté, face amont, vue partielle : jonction avec les piles (depuis la rive gauche)
Phot. G. Gellert
IVR82_20106907378NUCA

Tablier, de côté, face aval, vue partielle : dessous (depuis la rive gauche)
Phot. G. Gellert
IVR82_20106907379NUCA

Vue générale, de dessus, de la place Antonin-Jutard et du pont depuis le Palais de la Mutualité (rive gauche)
Phot. Caroline Guibaud
IVR82_20096906284NUCA

Vue partielle, de dessus, chaussée (depuis la rive gauche)
Phot. I. Havard
IVR82_20106907380NUCA

Parapet, vue de détail : inscription (depuis la rive droite)
Phot. I. Havard
IVR82_20106907384NUCA

Vue partielle, de dessous, tablier et pile (depuis la rive gauche)
Phot. G. Gellert
IVR82_20106907381NUCA

Tablier de la travée gauche, de dessous, vue partielle : structure centrale (depuis la rive gauche)
Phot. G. Gellert
IVR82_20106907382NUCA

Tablier de la travée gauche, de dessous, vue partielle : jonction de la structure latérale avec la pile (depuis la rive gauche)
Phot. G. Gellert
IVR82_20106907383NUCA

Dossiers liés

Dossiers de synthèse :
Ponts du Rhône : ponts, ponceaux, passerelles, viaducs (IA00000332)
Oeuvre(s) contenue(s) :
Oeuvre(s) en rapport :
Ensemble des ponts et bacs du Rhône, dits de la Guillotière (IA69006679) Rhône-Alpes, Rhône, Lyon 7e, la Guillotière
Présentation de l'étude des points de franchissement du Rhône en région Rhône-Alpes (IA00000331) Rhône-Alpes, Rhône-Alpes

Auteur(s) du dossier : Maryannick Chalabi, Sandrine Pagenot, Isabelle Havard, Bruno Decrock
Copyright(s) : © Région Rhône-Alpes, Inventaire général du patrimoine culturel

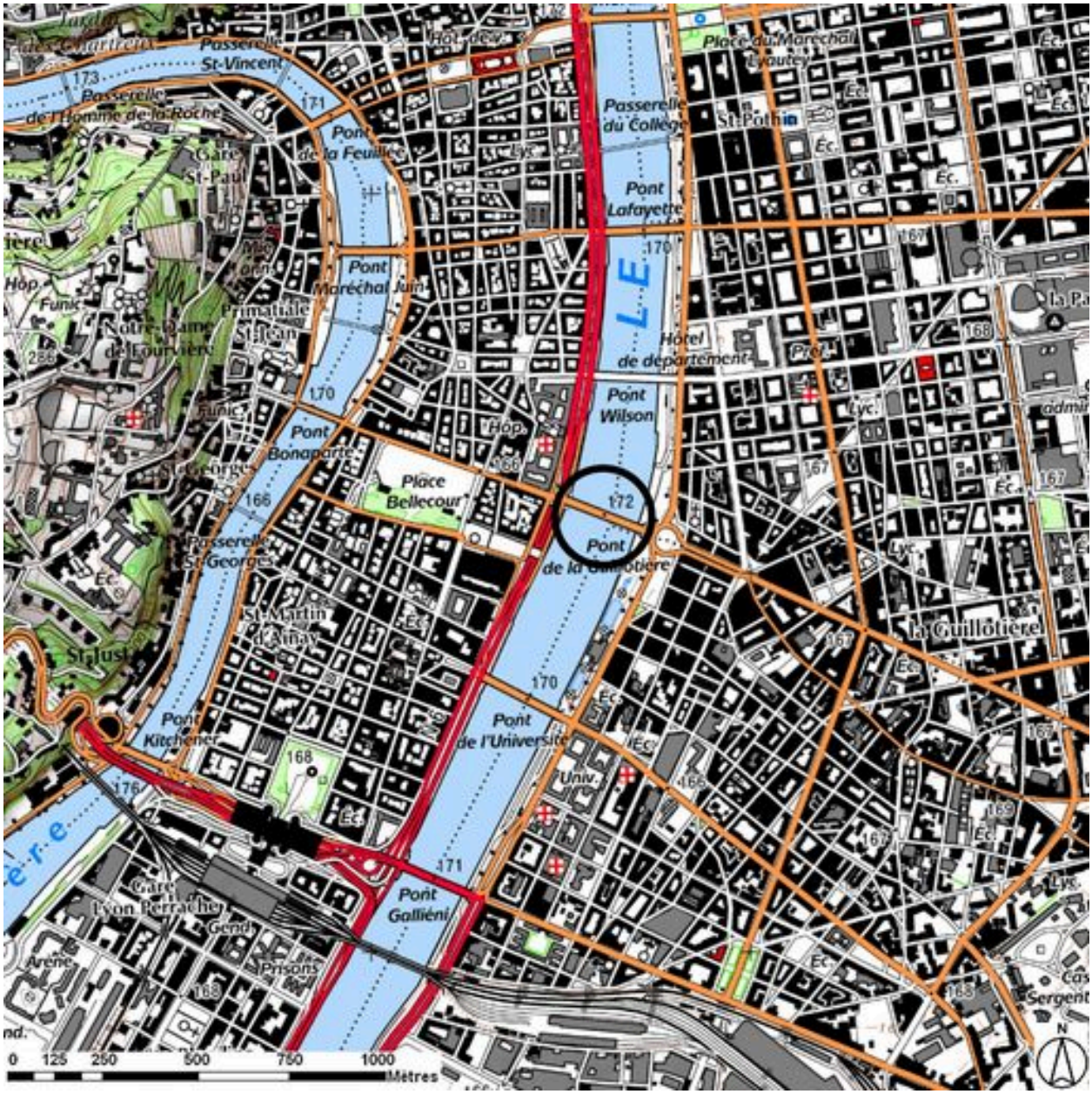

Plan de situation (sur fond de SCAN25(R) (C) IGN-2008 (C) Région Rhône-Alpes Licence n°2008-CISE27-1010)

IVR82_20106907095NUD
Auteur de l'illustration : S. Delétoille
Technique de relevé : reprise de fond ; Échelle : 1:25000
© Région Rhône-Alpes, Inventaire général du patrimoine culturel ; © IGN
reproduction interdite

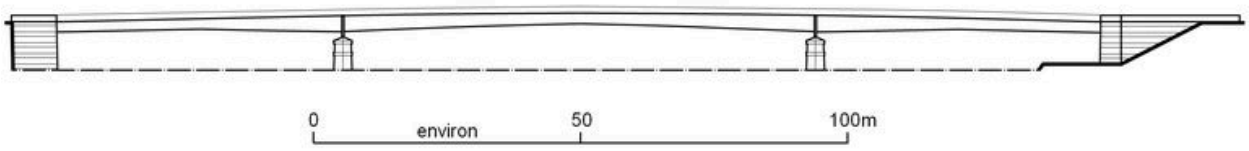

Elévation aval (relevé schématique)

IVR82_20106907120NUDY
Auteur de l'illustration : F. Bardoneschi
Technique de relevé : relevé schématique ;
© Région Rhône-Alpes, Inventaire général du patrimoine culturel
reproduction soumise à autorisation du titulaire des droits d'exploitation

[Pont provisoire de la Guillotière lors de la démolition du pont de pierre, vue en plongée depuis la rive gauche] / E. Poix ou Edmond Pernet phot., [1945]. 1 photogr. pos. : n. et b. ; 13 x 18 cm (AM Lyon. 8 Ph 04612)

Référence du document reproduit :

- **[Pont provisoire de la Guillotière lors de la démolition du pont de pierre, à l´arrière-plan [Pont provisoire de la Guillotière lors de la démolition du pont de pierre, à l´arrière-plan l´Hôtel-Dieu, vue en plongée depuis la rive gauche du Rhône]** / E. Poix ou Edmond Pernet phot., [1945]. 1 photogr. pos. : n. et b. ; 13 x 18 cm (AM Lyon. 8 Ph 04612)

IVR82_20106902791NUCAB
Auteur de l'illustration : F. Bardoneschi
Auteur du document reproduit : E. (? Poix, Edmond (? Pernet
© Région Rhône-Alpes, Inventaire général du patrimoine culturel ; © Archives municipales de Lyon
reproduction soumise à autorisation du titulaire des droits d'exploitation

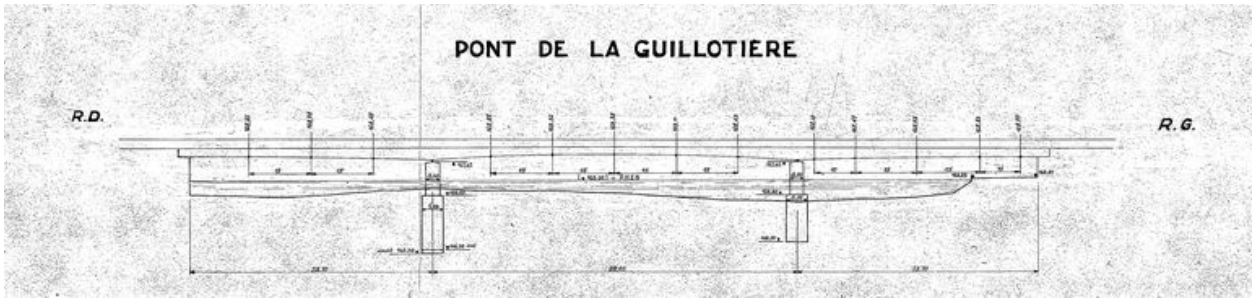

[Profil du] pont de la Guillotière / 1:500. CNR, Lyon, [7 janvier 1943]. 1 plan : en noir (A. CNR. N° 11120)

Référence du document reproduit :

- **Pont de la Guillotière [Compagnie nationale du Rhône. Voie navigable du Haut-Rhône. Traversée de Pont de la Guillotière [Compagnie nationale du Rhône. Voie navigable du Haut-Rhône. Traversée de Lyon. Elévations des différents ponts avec profil en travers du Rhône]** / 1:500. CNR, Lyon, [7 janvier 1943]. 1 plan : en noir. Mise à jour avec documents des P. C. et nivellements CNR (A. CNR. N° 11120)

IVR82_20106902554NUCA
Auteur de l'illustration : CNR Lyon
© Compagnie nationale du Rhône, Lyon
reproduction soumise à autorisation du titulaire des droits d'exploitation

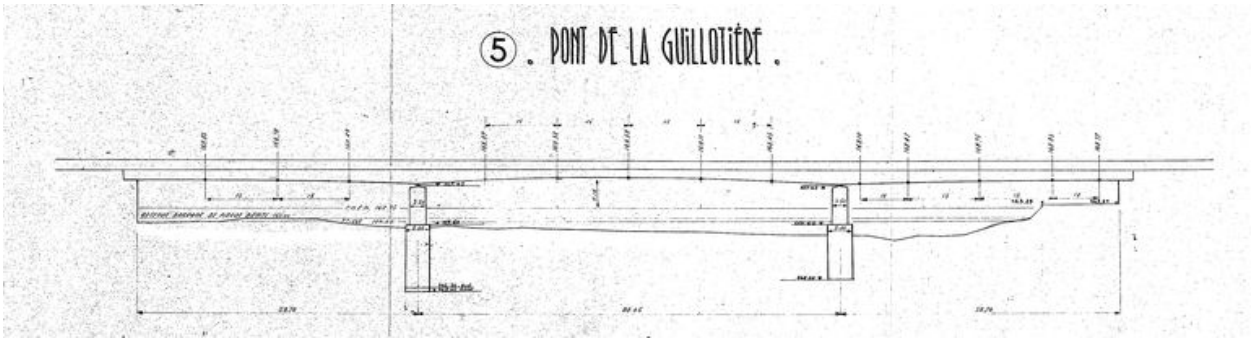

[Elévation du] Pont de la Guillotière / 1:500. C.N.R., [21 juin 1962]. 1 plan : en noir (A. CNR. PB_689)

Référence du document reproduit :

- **Pont de la Guillotière [Compagnie nationale du Rhône. Aménagement de la chute de Pierre-Bénite. Pont de la Guillotière [Compagnie nationale du Rhône. Aménagement de la chute de Pierre-Bénite. Profil en long des ponts sur le Rhône dans la traversée de Lyon]** / 1:500. D´après plan Ponts et Chaussées, service navigation Rhône Saône, complété avec documents Ville de Lyon, P. et C. service ordinaire, et relevés C.N.R. P.B.S., Saint-Fons, [21 juin 1962]. 1 plan : en noir (A. CNR. PB_689)

IVR82_20106902561NUCA
Auteur de l'illustration : CNR Lyon
© Compagnie nationale du Rhône, Lyon
reproduction soumise à autorisation du titulaire des droits d'exploitation

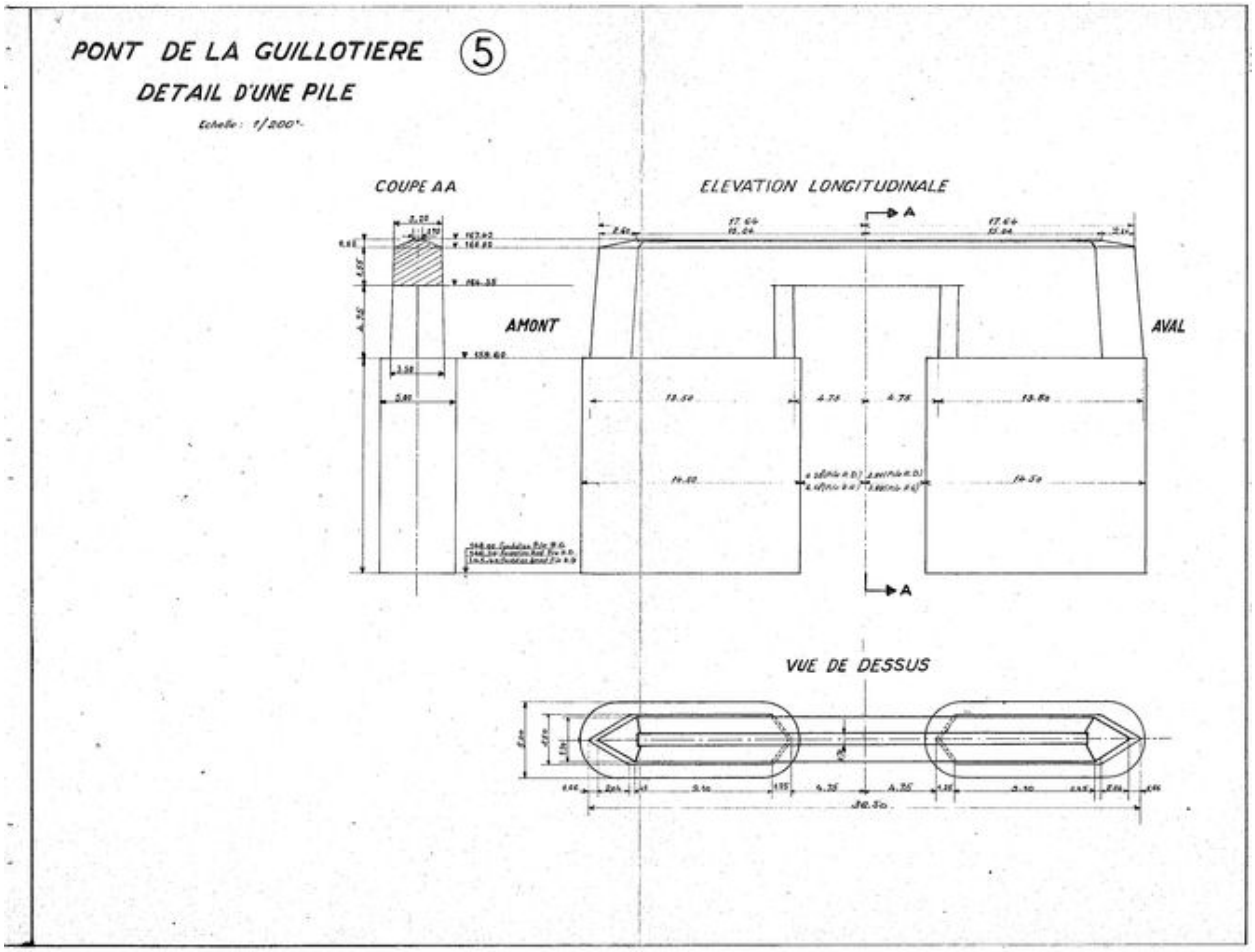

Pont de la Guillotière. Détail d'une pile / M.T. dessinateur ; M.P. ingénieur. Saint-Fons, [21 juin 1962] (A. CNR. PB_690)

Référence du document reproduit :

- **Pont de la Guillotière. Détail d'une pile [Compagnie nationale du Rhône. Aménagement de la chute de Pont de la Guillotière. Détail d'une pile [Compagnie nationale du Rhône. Aménagement de la chute de Pierre-Bénite. Ponts sur le Rhône dans la traversée de Lyon]** / M.T. dessinateur ; M.P. ingénieur. Saint-Fons, [21 juin 1962] (A. CNR. PB_690)

IVR82_20106902562NUCA
Auteur de l'illustration : CNR Lyon
© Compagnie nationale du Rhône, Lyon
reproduction soumise à autorisation du titulaire des droits d'exploitation

[Ouvrage d´art : ponts sur le Rhône, passerelle provisoire, La Guillotière] / S.n., [1952]. 1 photogr. : n. et b. ; 18 x 24 cm au moins (AM Lyon. 38 Ph 188, n°69)

Référence du document reproduit :

- **[Ouvrage d´art : ponts sur le Rhône] / S.n., 1880-1982. Photogr. : n. et b. et coul., 18 x 24 cm**
  [Ouvrage d´art : ponts sur le Rhône] / S.n., 1880-1982. Photogr. : n. et b. et coul., 18 x 24 cm (AM Lyon. 38 Ph 188, n°69)

IVR82_20106902792NUCAB
Auteur de l'illustration : F. Bardoneschi
Auteur du document reproduit : auteur inconnu 1_
© Région Rhône-Alpes, Inventaire général du patrimoine culturel ; © Archives municipales de Lyon
reproduction soumise à autorisation du titulaire des droits d'exploitation

[Rond-point de la place Jutard, au second plan pont de la Guillotière, vue en plongée depuis le quai Claude Bernard] / E. Poix ou Edmond Pernet phot., [1970]. 1 photogr. pos. : n. et b. ; 13 x 18 cm (AM Lyon. 8 Ph 04613)

Référence du document reproduit :

- **[Rond-point de la place Antonin Jutard, au second plan pont de la Guillotière et Hôtel-Dieu, vue en [Rond-point de la place Antonin Jutard, au second plan pont de la Guillotière et Hôtel-Dieu, vue en plongée depuis le quai Claude Bernard]** / E. Poix ou Edmond Pernet phot., [1970]. 1 photogr. pos. : n. et b. ; 13 x 18 cm (AM Lyon. 8 Ph 04613)

IVR82_20106902793NUCAB
Auteur de l'illustration : F. Bardoneschi
Auteur du document reproduit : E. (? Poix, Edmond (? Pernet
© Région Rhône-Alpes, Inventaire général du patrimoine culturel ; © Archives municipales de Lyon
reproduction soumise à autorisation du titulaire des droits d'exploitation



[Le Pont de la Guillotière sur le Rhône et la colline de Fourvière] / Cellard édit. Bron : Cellard, [avant 1964]. 1 impr. photoméc. (carte postale) : coul. ; (MdFR. Collection Rondeau, CP RON 0973)

Référence du document reproduit :

- **[Le Pont de la Guillotière sur le Rhône et la colline de Fourvière] / Cellard édit. Bron : Cellard, [Le Pont de la Guillotière sur le Rhône et la colline de Fourvière]** / Cellard édit. Bron : Cellard, [avant 1964]. 1 impr. photoméc. (carte postale) : coul. ; (MdFR. Collection Rondeau, CP RON 0973) Notes : a voyagé en 1964

IVR82_20106902794NUCAB
Auteur de l'illustration : Maison du Fleuve Rhône
Auteur du document reproduit : auteur inconnu 1_
© Région Rhône-Alpes, Inventaire général du patrimoine culturel ; © Maison du Fleuve Rhône
reproduction soumise à autorisation du titulaire des droits d'exploitation

[Ouvrage d´art : ponts sur le Rhône, pont de la Guillotière] / S.n., [après 1952]. 1 photogr. : n. et b. ; 18 x 24 cm au moins (AM Lyon. 38 Ph 188, n°71)

Référence du document reproduit :

- **[Ouvrage d´art : ponts sur le Rhône] / S.n., 1880-1982. Photogr. : n. et b. et coul., 18 x 24 cm**
  [Ouvrage d´art : ponts sur le Rhône] / S.n., 1880-1982. Photogr. : n. et b. et coul., 18 x 24 cm (AM Lyon. 38 Ph 188, n°71)

IVR82_20106902795NUCAB
Auteur de l'illustration : F. Bardoneschi
Auteur du document reproduit : auteur inconnu 1_
© Région Rhône-Alpes, Inventaire général du patrimoine culturel ; © Archives municipales de Lyon
reproduction soumise à autorisation du titulaire des droits d'exploitation

Vue panoramique, face aval (depuis la rive gauche)

IVR82_20106907366NUCAQ
Auteur de l'illustration : G. Gellert
© Région Rhône-Alpes, Inventaire général du patrimoine culturel
reproduction soumise à autorisation du titulaire des droits d'exploitation

Vue générale, le pont et l'aménagement des berges, face amont (depuis la rive gauche)

IVR82_20096906282NUCA
Auteur de l'illustration : Martial Couderette
© Région Rhône-Alpes, Inventaire général du patrimoine culturel ; © Ville de Lyon
reproduction soumise à autorisation du titulaire des droits d'exploitation

Vue générale, le pont et les terrasses du Rhône, face amont (depuis la rive gauche)

IVR82_20096906283NUCA
Auteur de l'illustration : Martial Couderette
© Région Rhône-Alpes, Inventaire du Patrimoine culturel ; © Ville de Lyon
reproduction soumise à autorisation du titulaire des droits d'exploitation

Vue générale, face amont (depuis le pont Wilson)

IVR82_20096906280NUCA
Auteur de l'illustration : Martial Couderette
© Région Rhône-Alpes, Inventaire du Patrimoine culturel ; © Ville de Lyon
reproduction soumise à autorisation du titulaire des droits d'exploitation

Vue générale, face amont (depuis la rive droite)

IVR82_20096906281NUCA
Auteur de l'illustration : Martial Couderette
© Région Rhône-Alpes, Inventaire du Patrimoine culturel ; © Ville de Lyon
reproduction soumise à autorisation du titulaire des droits d'exploitation

Vue générale, face aval (depuis le pont de l'Université)

IVR82_20106907367NUCA
Auteur de l'illustration : I. Havard
© Région Rhône-Alpes, Inventaire général du patrimoine culturel
reproduction soumise à autorisation du titulaire des droits d'exploitation

Vue générale, face aval (depuis la rive droite)

IVR82_20096906285NUCA
Auteur de l'illustration : Martial Couderette
© Région Rhône-Alpes, Inventaire du Patrimoine culturel ; © Ville de Lyon
reproduction soumise à autorisation du titulaire des droits d'exploitation

Vue partielle, de côté, face aval (depuis la rive gauche)

IVR82_20106907368NUCA
Auteur de l'illustration : G. Gellert
© Région Rhône-Alpes, Inventaire général du patrimoine culturel
reproduction soumise à autorisation du titulaire des droits d'exploitation

Vue partielle, travées droite et centrale, face aval (depuis la rive gauche)

IVR82_20106907369NUCA
Auteur de l'illustration : I. Havard
© Région Rhône-Alpes, Inventaire général du patrimoine culturel
reproduction soumise à autorisation du titulaire des droits d'exploitation

Vue partielle, travée droite et culée, face amont (depuis la rive gauche)

IVR82_20106907370NUCA
Auteur de l'illustration : I. Havard
© Région Rhône-Alpes, Inventaire général du patrimoine culturel
reproduction soumise à autorisation du titulaire des droits d'exploitation



Vue partielle, travée gauche et culée, face amont (depuis la rive droite)

IVR82_20106907371NUCA
Auteur de l'illustration : G. Gellert
© Région Rhône-Alpes, Inventaire général du patrimoine culturel
reproduction soumise à autorisation du titulaire des droits d'exploitation



Vue partielle, de côté, travée gauche et culée (depuis la rive droite)

IVR82_20106907372NUCA
Auteur de l'illustration : G. Gellert
© Région Rhône-Alpes, Inventaire général du patrimoine culturel
reproduction soumise à autorisation du titulaire des droits d'exploitation

Culée droite, face aval, vue générale (depuis la rive droite)

IVR82_20106907373NUCA
Auteur de l'illustration : G. Gellert
© Région Rhône-Alpes, Inventaire général du patrimoine culturel
reproduction soumise à autorisation du titulaire des droits d'exploitation

Culée gauche, face aval, vue générale (depuis la rive gauche)

IVR82_20106907374NUCA
Auteur de l'illustration : I. Havard
© Région Rhône-Alpes, Inventaire général du patrimoine culturel
reproduction soumise à autorisation du titulaire des droits d'exploitation

Pile, face amont, vue générale (depuis la rive droite)

IVR82_20106907375NUCA
Auteur de l'illustration : G. Gellert
© Région Rhône-Alpes, Inventaire général du patrimoine culturel
reproduction soumise à autorisation du titulaire des droits d'exploitation

Pile, de dessous, face amont, vue générale (depuis la rive gauche)

IVR82_20106907376NUCA
Auteur de l'illustration : G. Gellert
© Région Rhône-Alpes, Inventaire général du patrimoine culturel
reproduction soumise à autorisation du titulaire des droits d'exploitation

Pile, de côté, face amont, vue partielle : moitié (depuis la rive droite)

IVR82_20106907377NUCA
Auteur de l'illustration : G. Gellert
© Région Rhône-Alpes, Inventaire général du patrimoine culturel
reproduction soumise à autorisation du titulaire des droits d'exploitation

Tablier, de côté, face amont, vue partielle : jonction avec les piles (depuis la rive gauche)

IVR82_20106907378NUCA
Auteur de l'illustration : G. Gellert
© Région Rhône-Alpes, Inventaire général du patrimoine culturel
reproduction soumise à autorisation du titulaire des droits d'exploitation

Tablier, de côté, face aval, vue partielle : dessous (depuis la rive gauche)

IVR82_20106907379NUCA
Auteur de l'illustration : G. Gellert
© Région Rhône-Alpes, Inventaire général du patrimoine culturel
reproduction soumise à autorisation du titulaire des droits d'exploitation

Vue générale, de dessus, de la place Antonin-Jutard et du pont depuis le Palais de la Mutualité (rive gauche)

IVR82_20096906284NUCA
Auteur de l'illustration : Caroline Guibaud
© Région Rhône-Alpes, Inventaire du Patrimoine culturel ; © Ville de Lyon
reproduction soumise à autorisation du titulaire des droits d'exploitation

Vue partielle, de dessus, chaussée (depuis la rive gauche)

IVR82_20106907380NUCA
Auteur de l'illustration : I. Havard
© Région Rhône-Alpes, Inventaire général du patrimoine culturel
reproduction soumise à autorisation du titulaire des droits d'exploitation

Parapet, vue de détail : inscription (depuis la rive droite)

IVR82_20106907384NUCA
Auteur de l'illustration : I. Havard
© Région Rhône-Alpes, Inventaire général du patrimoine culturel
reproduction soumise à autorisation du titulaire des droits d'exploitation

Vue partielle, de dessous, tablier et pile (depuis la rive gauche)

IVR82_20106907381NUCA
Auteur de l'illustration : G. Gellert
© Région Rhône-Alpes, Inventaire général du patrimoine culturel
reproduction soumise à autorisation du titulaire des droits d'exploitation

Tablier de la travée gauche, de dessous, vue partielle : structure centrale (depuis la rive gauche)

IVR82_20106907382NUCA
Auteur de l'illustration : G. Gellert
© Région Rhône-Alpes, Inventaire général du patrimoine culturel
reproduction soumise à autorisation du titulaire des droits d'exploitation

Tablier de la travée gauche, de dessous, vue partielle : jonction de la structure latérale avec la pile (depuis la rive gauche)

IVR82_20106907383NUCA
Auteur de l'illustration : G. Gellert
© Région Rhône-Alpes, Inventaire général du patrimoine culturel
reproduction soumise à autorisation du titulaire des droits d'exploitation