Rhône-Alpes, Rhône
Vernaison
69 Vernaison, 69 Solaize, Île de la Table Ronde
R.D. 36, rue du Pont

Pont routier de Vernaison

Références du dossier

Numéro de dossier : IA69006568
Date de l'enquête initiale : 2010
Date(s) de rédaction : 2011
Cadre de l'étude : enquête thématique régionale Points de franchissement du Rhône
Degré d'étude : repéré

Désignation

Dénomination : pont
Précision sur la dénomination : pont routier
Appellation : pont de Vernaison

Compléments de localisation

oeuvre située en partie sur la commune Solaize
Milieu d'implantation : en ville
Réseau hydrographique : Rhône
Références cadastrales :

Historique

En juin 1940, l'armée française fait sauter l'ancien pont suspendu reliant Vernaison à Solaize, pour ralentir l'avancée allemande. L'ancienne traille, qui assurait durant tout le 19e siècle la traversée du Rhône, est remise en service en attendant la reconstruction, financée par l'État, qui tarde à être entreprise. En 1950, on procède à la démolition de la pile de rive gauche de l´ancien pont. Un dossier de reconstruction est établi l'année suivante. Le projet technique est approuvé par décision ministérielle du 11 septembre 1951. Le nouveau pont de Vernaison, débuté en 1955, ouvre à la circulation le 10 septembre 1959, quatre jours après des essais de charge concluant.

Période(s) principale(s) : 3e quart 20e siècle
Dates : 1955 (daté par source, daté par travaux historiques)
Auteur(s) de l'oeuvre : maître d'oeuvre inconnu ()

Description

Le nouveau pont de Vernaison prend la place de l'ancien pont suspendu, reliant Vernaison, en rive droite, à l'île de la Table Ronde, en rive gauche, côté Solaize. L'ouvrage de type pont suspendu, de 319,90 m de long, présente, comme l'ancien pont, trois travées. La travée centrale, franchissant le fleuve, offre une portée de 231,40 m. Le tablier à ossature métallique et dalle de couverture en béton, de 7,50 m de large, porte une chaussée de 5,50 m à double sens de circulation et deux trottoirs. Les poutres longitudinales extérieures du tablier forment parapets pleins. Les deux pylônes en béton - dont les bases sont maçonnées -, de 39 m de haut, sur lesquels s'appuie le tablier, portent la suspension métallique. Les culées et massifs d'ancrage sont également en béton.

Eléments descriptifs

Matériau(x) du gros-oeuvre, mise en oeuvre et revêtement : métal ; béton ; pierre ; maçonnerie
Escaliers : escalier hors-oeuvre : escalier droit, en maçonnerie

Typologies et état de conservation

Typologies : pont suspendu à piles multiples

Statut, intérêt et protection

Repérage carto. Pont de la R.D. 36, sur le bras droit (bras naturel) du Rhône, reliant Vernaison à Solaize (l'Île de la Table Ronde).

Statut de la propriété : propriété publique (?)

Références documentaires

Documents d'archive

- **AD Isère. 7639 W 3. Routes, voiries et ponts. Ponts divers. 1833-1954**
  AD Isère. 7639 W 3. **Routes, voiries et ponts. Ponts divers**. 1833-1954

- **AD Rhône. 3959 W 1764. Ponts sur le Rhône**
  AD Rhône. 3959 W 1764. **Ponts sur le Rhône**
  Vernaison

Documents figurés

- **Élévation générale. 30 juin 1951. [Echelle non déterminée] (extr. de : AD Rhône, 3959W 1764)**
  Élévation générale. 30 juin 1951. [Echelle non déterminée] (extr. de : AD Rhône, 3959W 1764)

- **[Vernaison, vue générale] / Cellard édit., [2e moitié du 20e siècle]. 1 impr. photoméc. (carte**
  [Vernaison, vue générale] / Cellard édit., [2e moitié du 20e siècle]. 1 impr. photoméc. (carte postale) : coul. ; 8,8 x 13,7 cm (AD Rhône. 11 Fi 2871) Notes : reproduction interdite

- **[Vernaison, vue générale] / Cellard édit., [1981]. 1 impr. photoméc. (carte postale) : coul. ; 10,3**
  [Vernaison, vue générale] / Cellard édit., [1981]. 1 impr. photoméc. (carte postale) : coul. ; 10,3 x 14,7 cm (AD Rhône. 11 Fi 2872) Notes : reproduction interdite

- **Vernaison [vue générale] / Cellard édit., [1982]. 1 impr. photoméc. (carte postale) : coul. ; 10,3**
  Vernaison [vue générale] / Cellard édit., [1982]. 1 impr. photoméc. (carte postale) : coul. ; 10,3 x 14,7 cm (AD Rhône. 11 Fi 2874) Notes : reproduction interdite

- **Vernaison [vues en mosaïque, vue animée : des jouteurs dans leurs barques] / Cellard édit., [1986].**
  Vernaison [vues en mosaïque, vue animée : des jouteurs dans leurs barques] / Cellard édit., [1986]. 1 impr. photoméc. (carte postale) : coul. ; 10,3 x 14,7 cm (AD Rhône. 11 Fi 2876) Notes : reproduction interdite

- **Le Rhône à Vernaison [vues en mosaïque] / Cellard édit., [1986]. 1 impr. photoméc. (carte**
  Le Rhône à Vernaison [vues en mosaïque] / Cellard édit., [1986]. 1 impr. photoméc. (carte postale) : coul. ; 10,3 x 14,7 cm (AD Rhône. 11 Fi 2877) Notes : reproduction interdite

Bibliographie

- **COGOLUENHE, Henri. Histoire des bacs pour traverser le Rhône. Recherches historiques et**
  COGOLUENHE, Henri. **Histoire des bacs pour traverser le Rhône. Recherches historiques et sociologiques**. Thèse de doctorat, Institut de Recherche et d'Enseignement Philosophiques, Département Sociologie. Lyon : Facultés catholiques de Lyon, 1980. 3 volumes
  livre 1, p. 49 ; livre 2, p. 85

- **KIRCHNER, R. Quelques réflexions sur la construction des ponts du Rhône français. Les Etudes**

KIRCHNER, R. **Quelques réflexions sur la construction des ponts du Rhône français**. *Les Etudes rhodaniennes*, 1948, vol. 23, n° 1-2, p. 5-13
p. 11

- **Site internet de la commune de Vernaison. Un peu d'histoire. [en ligne]. Accès internet : <URL :** Site internet de la commune de Vernaison. **Un peu d'histoire**. [en ligne]. Accès internet : <URL : http://www.vernaison.fr/spip.php?rubrique85>

Illustrations

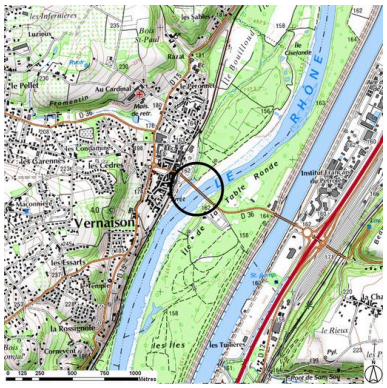

Plan de situation (sur fond de SCAN25(R) (C) IGN-2008 (C) Région Rhône-Alpes Licence n°2008-CISE27-1010)
Dess. S. Delétoille
IVR82_20106907098NUD

Vue panoramique, face aval (depuis la rive gauche)
Phot. I. Havard
IVR82_20106907450NUCAQ

Vue générale, face aval (depuis la rive gauche)
Phot. I. Havard
IVR82_20106907053NUCA

Vue partielle, face amont (depuis la rive droite)
Phot. I. Havard
IVR82_20106907047NUCA

Vue partielle, face aval (depuis la rive droite)
Phot. I. Havard
IVR82_20106907404NUCA

Pylône gauche, face amont, vue générale (depuis la rive droite)
Phot. I. Havard
IVR82_20106907048NUCA

Pylône gauche, face aval, vue partielle : sommet (depuis la rive gauche)
Phot. I. Havard
IVR82_20106907054NUCA

Pylône droit, face aval, vue partielle : soubassement (depuis la rive droite)
Phot. I. Havard
IVR82_20106907050NUCA

Travée de rive droite, face aval, vue générale (depuis la rive droite)
Phot. I. Havard
IVR82_20106907051NUCA



Massif d'ancrage droit, face amont, vue générale (depuis la rive droite)
Phot. I. Havard
IVR82_20106907049NUCA

Massif d'ancrage gauche, face aval, vue générale (depuis la rive gauche)
Phot. I. Havard
IVR82_20106907406NUCA

Vue générale, de dessus (depuis la rive droite)
Phot. I. Havard
IVR82_20106907405NUCA

Vue partielle, de dessus, chaussée et parapet (depuis la rive gauche)
Phot. I. Havard
IVR82_20106907055NUCA

Câble porteur, vue partielle : vers la rive gauche (depuis la chaussée)
Phot. I. Havard
IVR82_20106907407NUCA

Massif d'ancrage gauche, vue de détail : jonction avec le câble porteur (depuis la rive gauche)

Phot. I. Havard
IVR82_20106907408NUCA



Câble porteur, vue de détail : raccord avec une suspente
Phot. I. Havard
IVR82_20106907056NUCA

Vue partielle, de dessous, tablier et pile (depuis la rive droite)
Phot. I. Havard
IVR82_20106907052NUCA

Dossiers liés

Dossiers de synthèse :
Ponts du Rhône : ponts, ponceaux, passerelles, viaducs (IA00000332)
Oeuvre(s) contenue(s) :
Oeuvre(s) en rapport :
Présentation de l'étude des points de franchissement du Rhône en région Rhône-Alpes (IA00000331) Rhône-Alpes, Rhône-Alpes
Pont routier de Solaize (IA69006569) Solaize, 69 Solaize, Île de la Table Ronde, R.D. 36, rue du Rhône
Pont routier de Vernaison (détruit) (IA69006553) Vernaison, 69 Vernaison, 69 Solaize, Île de la Table Ronde, R.D. 36, rue du Pont

Auteur(s) du dossier : Isabelle Havard, Bruno Decrock
Copyright(s) : © Région Rhône-Alpes, Inventaire général du patrimoine culturel

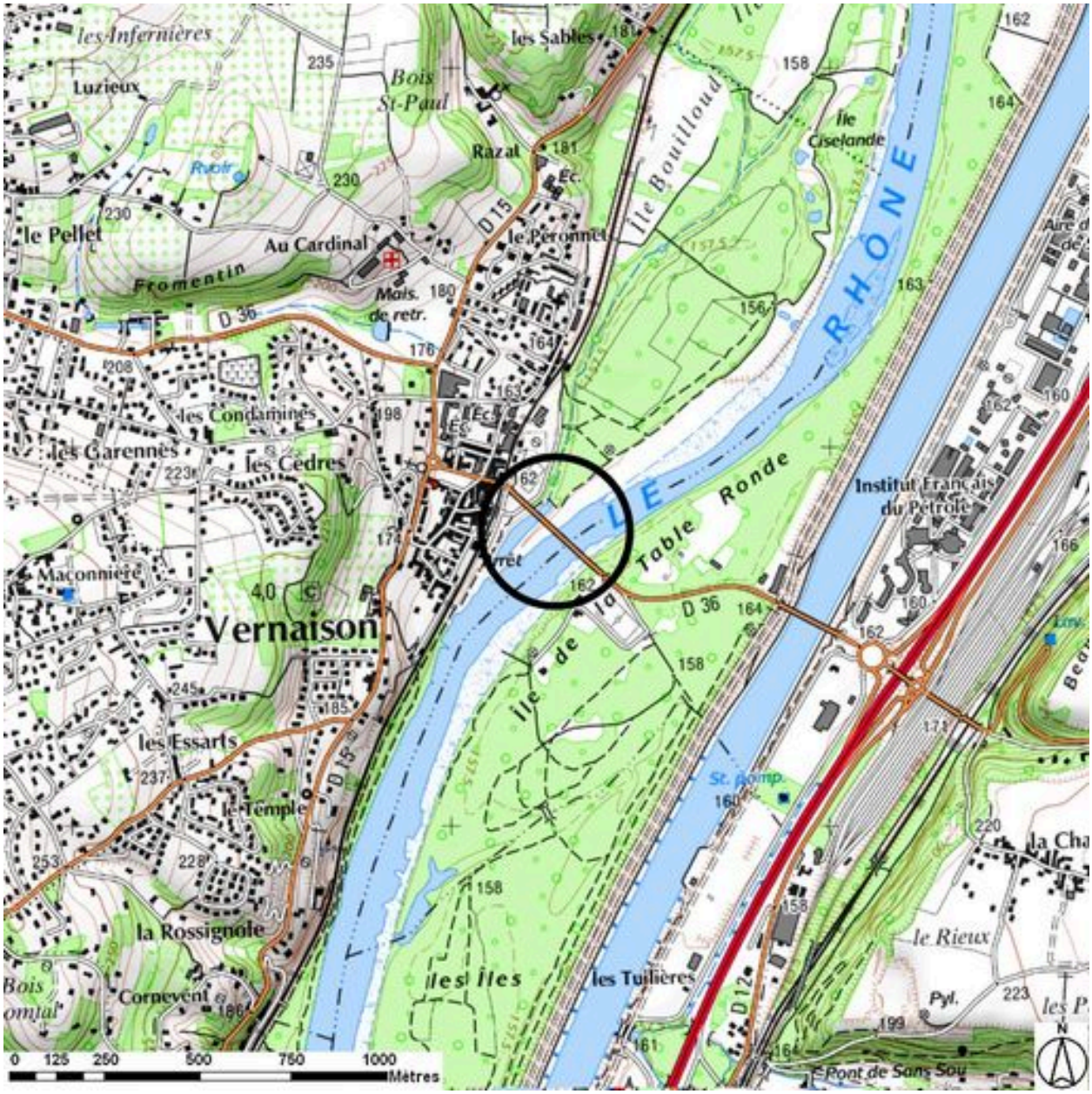

Plan de situation (sur fond de SCAN25(R) (C) IGN-2008 (C) Région Rhône-Alpes Licence n°2008-CISE27-1010)

IVR82_20106907098NUD
Auteur de l'illustration : S. Delétoille
Technique de relevé : reprise de fond ; Échelle : 1:25000
© Région Rhône-Alpes, Inventaire général du patrimoine culturel ; © IGN
reproduction interdite

Vue panoramique, face aval (depuis la rive gauche)

IVR82_20106907450NUCAQ
Auteur de l'illustration : I. Havard
© Région Rhône-Alpes, Inventaire général du patrimoine culturel
reproduction soumise à autorisation du titulaire des droits d'exploitation

Vue générale, face aval (depuis la rive gauche)

IVR82_20106907053NUCA
Auteur de l'illustration : I. Havard
© Région Rhône-Alpes, Inventaire général du patrimoine culturel
reproduction soumise à autorisation du titulaire des droits d'exploitation

Vue partielle, face amont (depuis la rive droite)

IVR82_20106907047NUCA
Auteur de l'illustration : I. Havard
© Région Rhône-Alpes, Inventaire général du patrimoine culturel
reproduction soumise à autorisation du titulaire des droits d'exploitation

Vue partielle, face aval (depuis la rive droite)

IVR82_20106907404NUCA
Auteur de l'illustration : I. Havard
© Région Rhône-Alpes, Inventaire général du patrimoine culturel
reproduction soumise à autorisation du titulaire des droits d'exploitation

Pylône gauche, face amont, vue générale (depuis la rive droite)

IVR82_20106907048NUCA
Auteur de l'illustration : I. Havard
© Région Rhône-Alpes, Inventaire général du patrimoine culturel
reproduction soumise à autorisation du titulaire des droits d'exploitation

Pylône gauche, face aval, vue partielle : sommet (depuis la rive gauche)

IVR82_20106907054NUCA
Auteur de l'illustration : I. Havard
© Région Rhône-Alpes, Inventaire général du patrimoine culturel
reproduction soumise à autorisation du titulaire des droits d'exploitation

Pylône droit, face aval, vue partielle : soubassement (depuis la rive droite)

IVR82_20106907050NUCA
Auteur de l'illustration : I. Havard
© Région Rhône-Alpes, Inventaire général du patrimoine culturel
reproduction soumise à autorisation du titulaire des droits d'exploitation

Travée de rive droite, face aval, vue générale (depuis la rive droite)

IVR82_20106907051NUCA
Auteur de l'illustration : I. Havard
© Région Rhône-Alpes, Inventaire général du patrimoine culturel
reproduction soumise à autorisation du titulaire des droits d'exploitation



Massif d'ancrage droit, face amont, vue générale (depuis la rive droite)

IVR82_20106907049NUCA
Auteur de l'illustration : I. Havard
© Région Rhône-Alpes, Inventaire général du patrimoine culturel
reproduction soumise à autorisation du titulaire des droits d'exploitation

Massif d'ancrage gauche, face aval, vue générale (depuis la rive gauche)

IVR82_20106907406NUCA
Auteur de l'illustration : I. Havard
© Région Rhône-Alpes, Inventaire général du patrimoine culturel
reproduction soumise à autorisation du titulaire des droits d'exploitation

Vue générale, de dessus (depuis la rive droite)

IVR82_20106907405NUCA
Auteur de l'illustration : I. Havard
© Région Rhône-Alpes, Inventaire général du patrimoine culturel
reproduction soumise à autorisation du titulaire des droits d'exploitation

Vue partielle, de dessus, chaussée et parapet (depuis la rive gauche)

IVR82_20106907055NUCA
Auteur de l'illustration : I. Havard
© Région Rhône-Alpes, Inventaire général du patrimoine culturel
reproduction soumise à autorisation du titulaire des droits d'exploitation

Câble porteur, vue partielle : vers la rive gauche (depuis la chaussée)

IVR82_20106907407NUCA
Auteur de l'illustration : I. Havard
© Région Rhône-Alpes, Inventaire général du patrimoine culturel
reproduction soumise à autorisation du titulaire des droits d'exploitation

Massif d'ancrage gauche, vue de détail : jonction avec le câble porteur (depuis la rive gauche)

IVR82_20106907408NUCA
Auteur de l'illustration : I. Havard
© Région Rhône-Alpes, Inventaire général du patrimoine culturel
reproduction soumise à autorisation du titulaire des droits d'exploitation

Câble porteur, vue de détail : raccord avec une suspente

IVR82_20106907056NUCA
Auteur de l'illustration : I. Havard
© Région Rhône-Alpes, Inventaire général du patrimoine culturel
reproduction soumise à autorisation du titulaire des droits d'exploitation

Vue partielle, de dessous, tablier et pile (depuis la rive droite)

IVR82_20106907052NUCA
Auteur de l'illustration : I. Havard
© Région Rhône-Alpes, Inventaire général du patrimoine culturel
reproduction soumise à autorisation du titulaire des droits d'exploitation