



Rhône-Alpes, Savoie  
La Léchère  
Doucy, Côte du moulin Le Villaret

## Scierie Aspord (détruite)

### Références du dossier

Numéro de dossier : IA73003665

Date de l'enquête initiale : 2015

Date(s) de rédaction : 2016

Cadre de l'étude : enquête thématique départementale Patrimoine hydraulique des Pays de Savoie

Degré d'étude : recensé

### Désignation

Dénomination : scierie

### Compléments de localisation

Milieu d'implantation : isolé

Réseau hydrographique : Le Morel ; bassin-versant Isère moyenne

Références cadastrales : 2014, 00, 834

### Historique

Le 21 juin 1868, Jean François Aspord (cultivateur, demeurant à Doucy) qui possède une scierie au hameau du Villaret, demande l'autorisation de déplacer le bâtiment au bord du Morel car il est souvent en chômage par manque d'eau. En réalité, la nouvelle scierie est déjà construite mais ne fonctionne pas encore. Dans un premiers temps, les usiniers situés sur l'autre rive du Morel (commune des Avanchers) s'opposent au projet mais ils finissent par donner leur accord. L'autorisation officielle est accordée par arrêté préfectoral du 8 janvier 1870. La scierie est visible sur le premier cadastre français de 1875 (Section C, feuille 3, parcelle 1616). Elle appartient toujours à Jean François Aspord. Celui-ci est également propriétaire d'un moulin sur la rive opposée du Morel (commune des Avanchers, IA73003882). Le 2 janvier 1881, il demande l'autorisation de transférer la scierie dans le bâtiment du moulin. Il expose que la scierie ne fonctionne plus depuis un an et que son alimentation en eau est devenue impossible en raison des crues de l'automne 1880 qui ont modifiées la configuration du terrain. L'autorisation de transfert est accordée par arrêté préfectoral du 11 août 1881. Actuellement, l'ancienne scierie n'existe plus.

Période(s) principale(s) : 3e quart 19e siècle (), 4e quart 19e siècle ()

Dates : 1868 (daté par source), 1881 (daté par source)

### Description

La scierie était implantée en rive gauche du Morel à proximité d'un pont, en amont d'un moulin (IA73003666). La prise d'eau se faisait sans retenue ni barrage. Actuellement, le bâtiment de l'ancienne scierie n'est plus visible.

### Éléments descriptifs

Énergies : énergie hydraulique : produite sur place

### Typologies et état de conservation

État de conservation : détruit

## Statut, intérêt et protection

L'emplacement de l'ancienne scierie se trouve dans une zone boisée, au bord d'un sentier à proximité du pont menant au hameau du Cornet. Ce secteur comptait de nombreux moulins et scieries implantés de part et d'autre du Morel.

Statut de la propriété : propriété privée

## Références documentaires


### Documents d'archive

- **FR.AD073, 83S16, Doucy, 1862-1880.**  
FR.AD073, 83S16, Service hydraulique. Doucy. Affaires diverses (1862, 1880), scieries Aspord (1866, 1870).  
AD Savoie : 83S16
- **FR.AD073, 83S7, Les Avanchers, 1863-1900.**  
FR.AD073, 83S7, Service hydraulique. Les Avanchers : Affaires diverses (1884-1906). Usines : scieries Rey (1861-1866), Aspord (1865), Chardin (1865), Dunand (1880), Santon (1880), Aspord (1881), Tournieux (1882), scierie et moulin Simille (Torchet, 1889), scierie et moulin Vibert (Meiller, 1889), fromagerie (Carroz, 1894), scierie Santon (1894), 1863-1900.  
AD Savoie : 83S7
- **FR.AD073, 49SPC5, Doucy, 1865-1870.**  
FR.AD073 sous-série 49SPC5, Ponts et chaussées, service hydraulique, Doucy, scieries Aspord (torrent Morel) 1865-1870.  
AD Savoie : 49SPC5
- **FR.AD073, 49SPC2, Les Avanchers, 1865-1894.**  
FR.AD073, 49SPC2, Ponts et chaussées, service hydraulique, Les Avanchers : scieries et moulins Chardin, Aspord, Rey, Dunand, Tournieux, Vibert, Simille, Santon (torrent Morel, Torchet, Meiller, Carroz, 1865-1894) ; fromagerie des Avanchers (Carroz, 1893-1894), 1865-1894.  
AD Savoie : 49SPC2
- **FR.AD073, 3P 7343, 1875.**  
FR.AD073, 3P 7343, Premier cadastre français, Doucy, Section C, feuille 3, 1875.  
AD Savoie : 3P 7343
- **FR.AD073, J1706, Doucy-Tarentaise, 1999.**  
FR.AD073 sous-série J1706, Inventaire des moulins de Savoie. Association des amis des moulins savoyards. Nicole Gotteland, Louis Crabières, commune Doucy-Tarentaise, 1999.  
AD Savoie : J1706

## Illustrations



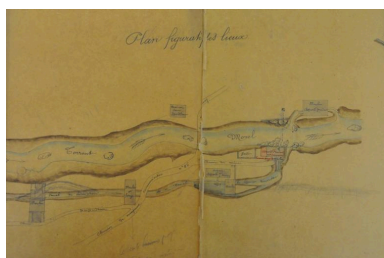
Plan faisant apparaître la scierie Aspord, 1869 (FR.AD073, 83S16).  
IVR82\_20167301531NUCA



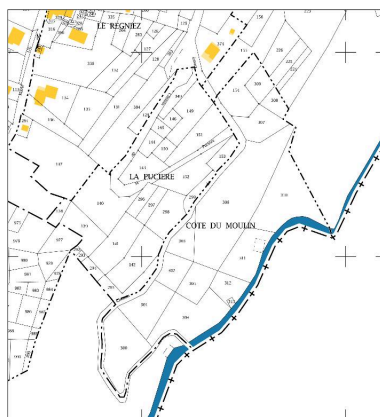
Plan faisant apparaître la scierie Aspord, 1869 (FR.AD073, 49SPC5).  
IVR82\_20167301532NUCA



Premier cadastre français, Doucy, 1875, Section C, feuille 3 (FR.AD073, 3P 7343).  
IVR82\_20167301529NUCA



Plan faisant apparaître le site,  
1881 (FR.AD073, 49SPC2).  
IVR84\_20167302403NUCA



Cadastré actuel, 2015.  
IVR82\_20167301530NUCA

## Dossiers liés

### Dossiers de synthèse :

Patrimoine hydraulique de la Savoie : présentation de l'étude départementale (IA00141274) Rhône-Alpes, Savoie, Savoie

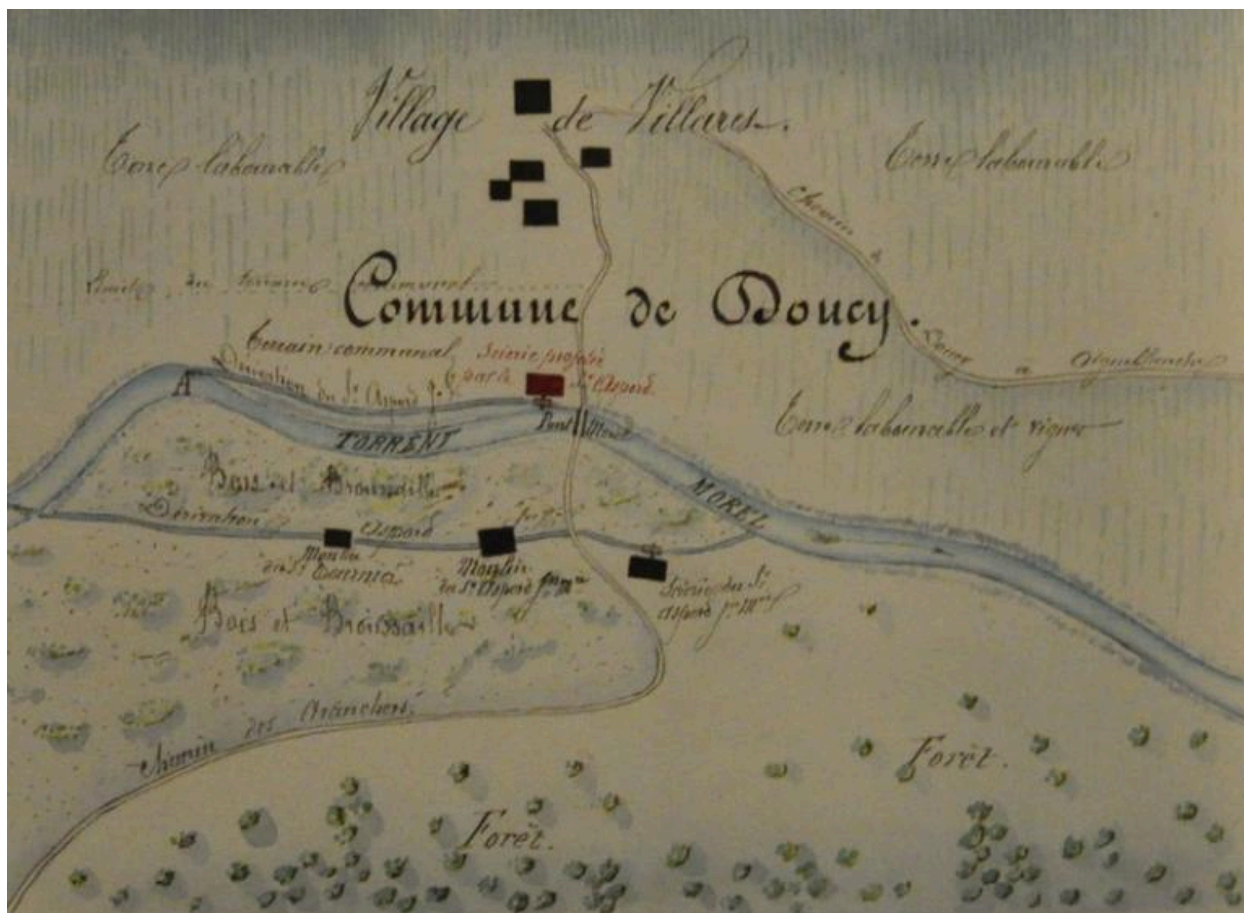
### Oeuvre(s) contenue(s) :

### Oeuvre(s) en rapport :

Paysage du bassin-versant de l'Isère moyenne (IA73003620)

Auteur(s) du dossier : Clara Bérelle

Copyright(s) : © Région Rhône-Alpes, Inventaire général du patrimoine culturel ; © Assemblée des Pays de Savoie

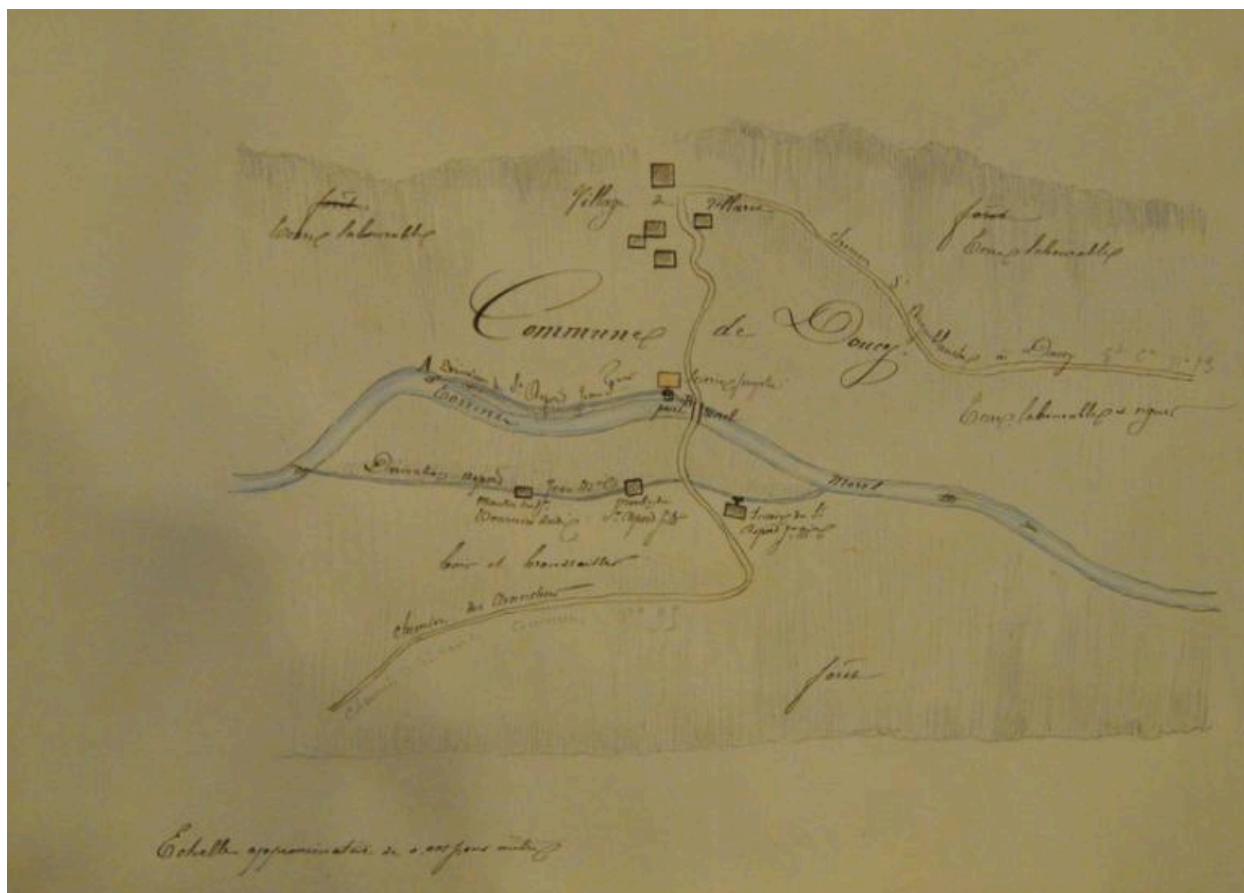


Plan faisant apparaître la scierie Aspor, 1869 (FR.AD073, 83S16).

IVR82\_20167301531NUCA

© Archives départementales de la Savoie

reproduction soumise à autorisation du titulaire des droits d'exploitation



Plan faisant apparaître la scierie Aspord, 1869 (FR.AD073, 49SPC5).

IVR82\_20167301532NUCA

© Archives départementales de la Savoie

reproduction soumise à autorisation du titulaire des droits d'exploitation

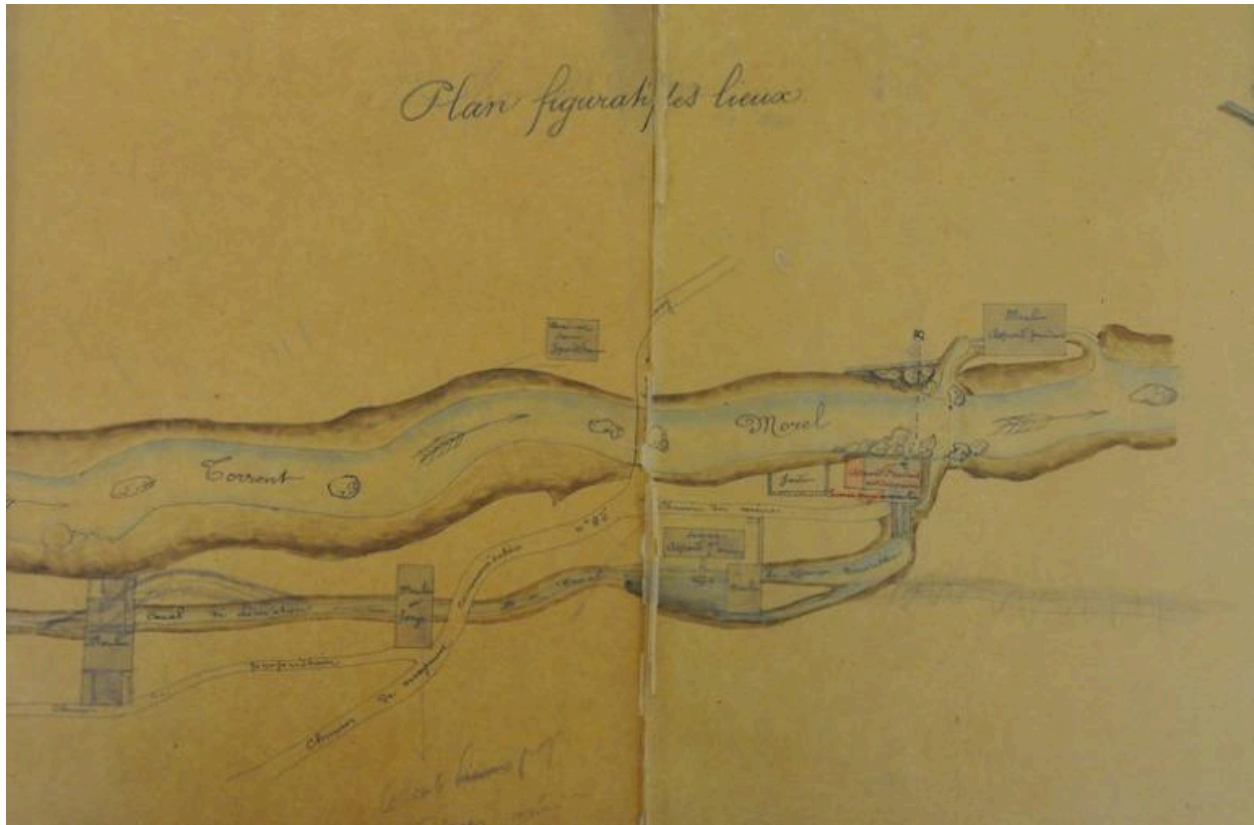


Premier cadastre français, Doucy, 1875, Section C, feuille 3 (FR.AD073, 3P 7343).

IVR82\_20167301529NUCA

© Archives départementales de la Savoie

reproduction soumise à autorisation du titulaire des droits d'exploitation

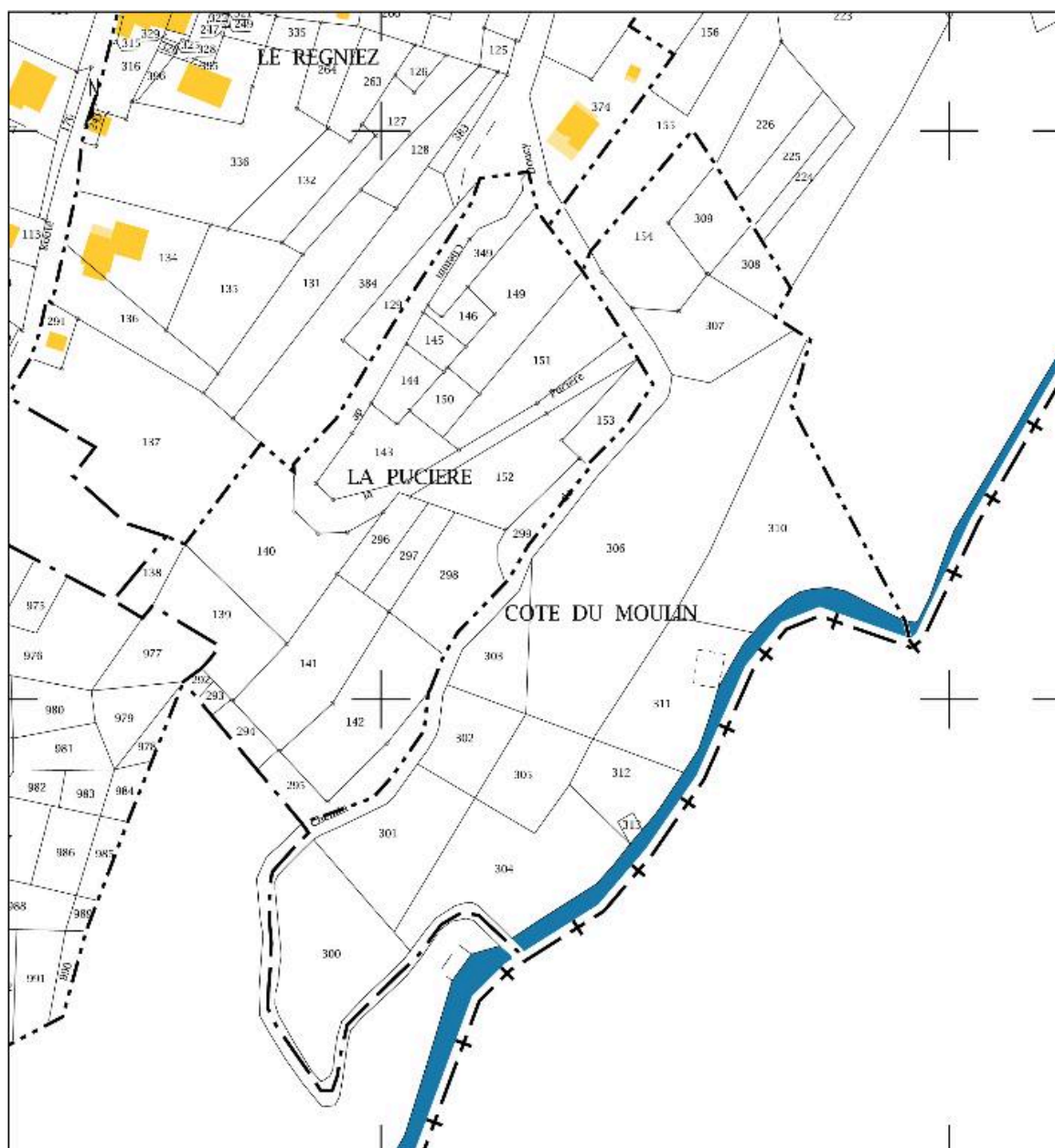


Plan faisant apparaitre le site, 1881 (FR.AD073, 49SPC2).

IVR84\_20167302403NUCA

© Archives départementales de la Savoie

reproduction soumise à autorisation du titulaire des droits d'exploitation



Cadastre actuel, 2015.

IVR82\_20167301530NUCA

© Ministère des finances, CIDF, Service du cadastre  
reproduction soumise à autorisation du titulaire des droits d'exploitation