Rhône-Alpes, Haute-Savoie
Quintal
les Creuses

Cimetière

Références du dossier

Numéro de dossier : IA74003248
Date de l'enquête initiale : 2017
Date(s) de rédaction : 2020
Cadre de l'étude : inventaire topographique Inventaire du Parc naturel régional du Massif des Bauges
Degré d'étude : étudié

Désignation

Dénomination : cimetière

Compléments de localisation

Milieu d'implantation : isolé
Références cadastrales : 2017, B2, 884

Historique

Le cimetière a été déplacé à la fin du 19e siècle ou au début du 20e.
Signature sur la tombe d'un curé de Quintal (décédé en 1897) : TAVERNIER / ANNECY.

Période(s) principale(s) : limite 19e siècle 20e siècle

Description

Portail à piliers de béton ornés de tables rectangulaires en creux, couronnement mouluré en pierre calcaire. Vantaux en fer, partie basse plein avec une croix rapportée, partie haute à barreaux, décor de cercles ; croix bifide sur le dormant.
Mur de clôture en maçonnerie.

Eléments descriptifs

Matériau(x) du gros-oeuvre, mise en oeuvre et revêtement : calcaire, moellon
Couvrements :

Décor

Précision sur les représentations :

Portail en arc brisé, archivolte bordé d'un tore et d'une gorge reposant sur des culots semi-octogonaux.
Porte à un vantail en bois, à deux panneaux vitrés en partie supérieure ; tympan en menuiserie ajouré, à soufflets et mouchettes.
Bénitier couvert en fonte (coquille) à gauche de la porte.

Statut, intérêt et protection

Statut de la propriété : propriété de la commune (Le terrain sur lequel est édifiée la chapelle a été cédé en 1864 au curé de la commune par le propriétaire de l'exploitation. L'ensemble est devenu propriété communale en 1905.)

Illustrations

Vue d'ensemble.
Phot. Caroline Guibaud
IVR84_20207402800NUCA

Portail.
Phot. Caroline Guibaud
IVR84_20207402799NUCA



Vue intérieure.
Phot. Caroline Guibaud
IVR84_20207402796NUCA



Vue intérieure.
Phot. Caroline Guibaud
IVR84_20207402798NUCA



Tombe d'un curé de Quintal.
Phot. Caroline Guibaud
IVR84_20207402794NUCA

Signature du marbrier
Tavernier (Annecy).
Phot. Thierry Monnet
IVR84_20207402795NUCA

Dossiers liés

Oeuvre(s) partie(s) constituante(s) étudiée(s) : Croix de cimetière (IA74003249) Rhône-Alpes, Haute-Savoie, Quintal, les Creuses
Dossiers de synthèse :
Présentation de la commune de Quintal (IA74003222) Rhône-Alpes, Haute-Savoie, Quintal
Oeuvre(s) contenue(s) :

Auteur(s) du dossier : Caroline Guibaud, Caroline Guibaud, Thierry Monnet
Copyright(s) : © Région Rhône-Alpes, Inventaire général du patrimoine culturel ; © Parc naturel régional du Massif des Bauges

Vue d'ensemble.

IVR84_20207402800NUCA
Auteur de l'illustration : Caroline Guibaud
Date de prise de vue : 2017
© Région Auvergne-Rhône-Alpes, Inventaire général du patrimoine culturel ; © Parc naturel régional du Massif des Bauges
reproduction soumise à autorisation du titulaire des droits d'exploitation

Portail.

IVR84_20207402799NUCA
Auteur de l'illustration : Caroline Guibaud
Date de prise de vue : 2017
© Région Auvergne-Rhône-Alpes, Inventaire général du patrimoine culturel ; © Parc naturel régional du Massif des Bauges
reproduction soumise à autorisation du titulaire des droits d'exploitation

Vue intérieure.

IVR84_20207402796NUCA
Auteur de l'illustration : Caroline Guibaud
Date de prise de vue : 2017
© Région Auvergne-Rhône-Alpes, Inventaire général du patrimoine culturel ; © Parc naturel régional du Massif des Bauges
reproduction soumise à autorisation du titulaire des droits d'exploitation



Vue intérieure.

IVR84_20207402798NUCA
Auteur de l'illustration : Caroline Guibaud
Date de prise de vue : 2017
© Région Auvergne-Rhône-Alpes, Inventaire général du patrimoine culturel ; © Parc naturel régional du Massif des Bauges
reproduction soumise à autorisation du titulaire des droits d'exploitation



Tombe d'un curé de Quintal.

IVR84_20207402794NUCA
Auteur de l'illustration : Caroline Guibaud
Date de prise de vue : 2017
© Région Auvergne-Rhône-Alpes, Inventaire général du patrimoine culturel ; © Parc naturel régional du Massif des Bauges
reproduction soumise à autorisation du titulaire des droits d'exploitation

Signature du marbrier Tavernier (Annecy).

IVR84_20207402795NUCA
Auteur de l'illustration : Thierry Monnet
Date de prise de vue : 2017
© Région Auvergne-Rhône-Alpes, Inventaire général du patrimoine culturel ; © Parc naturel régional du Massif des Bauges
reproduction soumise à autorisation du titulaire des droits d'exploitation