



Rhône-Alpes, Savoie
La Motte-Servolex
Hameau des Moulins
rue Henry Bordeaux

Moulin puis minoterie Vulliermet

Références du dossier

Numéro de dossier : IA73002714

Date de l'enquête initiale : 2011

Date(s) de rédaction : 2011

Cadre de l'étude : patrimoine industriel Patrimoine hydraulique des Pays de Savoie

Degré d'étude : monographié

Désignation

Dénomination : moulin, minoterie

Parties constituantes non étudiées : atelier de fabrication, logement, entrepôt industriel

Compléments de localisation

Milieu d'implantation : en village

Réseau hydrographique : Nant Bruyant

Références cadastrales : 2007. AK 19, 20, 23, 24, 100, 218, 539, 576

Historique

L'origine de la minoterie Vulliermet située au hameau des moulins à la Motte-Servolex, remonte à 1646. Plusieurs artifices appartenant à la famille Vulliermet apparaissent sur le premier cadastre français de 1863. On les retrouve sur un plan de 1894 où la famille Vuilliermet figure comme pétitionnaire. Le recensement des moulins de 1917 nous apprend que le moulin d'Eugène Vulliermet peut écraser 100 quintaux de blé par jour. Il fonctionne avec la force hydraulique mais utilise également l'électricité. Dans le recensement de 1923, le moulin Vulliermet est devenu la minoterie Eugène Vulliermet. Cet établissement est équipé de cylindres pouvant écraser jusqu'à 9740 quintaux de blé par an. Au cours du temps, la configuration des bâtiments de la minoterie a évolué mais le site est toujours en activité.

Période(s) principale(s) : 2e quart 17e siècle, 1er quart 20e siècle

Dates : 1646 (daté par source), 1923

Description

La minoterie est sur un plan en L sur trois niveaux : un rez-de-chaussée, un étage et un étage de comble. Le bâtiment est construit en pierre maçonnerie et couvert d'un toit à longs pans en ardoise avec demi-croupe. L'aile ouest correspond à l'atelier de fabrication. Une partie du bâtiment est consacrée à l'administration de l'entreprise, une autre au stockage et à l'expédition de la farine. Des silos sont visibles le long de la façade sud du bâtiment. A l'origine, la minoterie Vulliermet était alimentée par un canal de dérivation partant Nant-Bruyant. L'eau pouvait être stockée dans une réserve avant de rejoindre les moulins. Le seuil de la prise d'eau est toujours visible ainsi qu'une ancienne écluse. Le canal et la réserve d'eau ont été comblés.

Éléments descriptifs

Matériau(x) du gros-oeuvre, mise en oeuvre et revêtement : pierre

Matériau(x) de couverture : ardoise

Plan : plan régulier en L

Étage(s) ou vaisseau(x) : rez-de-chaussée, 1 étage carré, étage de comble

Type(s) de couverture : toit à longs pans ; demi-croupe
Énergies : énergie hydraulique

Typologies et état de conservation

État de conservation : bon état, remanié

Statut, intérêt et protection

La minoterie Vulliermet est toujours en activité.

Statut de la propriété : propriété privée

Références documentaires

Documents d'archive

- **FR.AD073, 3P 7182, Premier cadastre français, Motte-Servolex (La), section I, feuille 2, 1863**
FR.AD073, 3P 7182, Premier cadastre français, Motte-Servolex (La), section I, feuille 2, 1863
- **FR.AD073 284 R 1, Moulins : Recensements, La Motte-Servolex, 1917**
FR.AD073 284 R 1, Moulins : Recensements, La Motte-Servolex, 1917
Minoterie dite "Aux Moulins", Eugène Vulliermet
- **FR.AD073 284 R 2, Moulins : Recensements, La Motte-Servolex, 1923**
FR.AD073 284 R 2, Moulins : Recensements, La Motte-Servolex, 1923
Minoterie Vulliermet
- **FR.AD073 284 R 3, Moulins : Recensements, La Motte-Servolex, 1923-1924**
FR.AD073 284 R 3, Moulins : Recensements, La Motte-Servolex, 1923-1924
Minoterie Vulliermet
- **FR.AD073 284 R 3, Moulins : Recensements, La Motte-Servolex, 1925**
FR.AD073 284 R 3, Moulins : Recensements, La Motte-Servolex, 1925
Minoterie Vulliermet

Documents figurés

- **Cadastre actuel de 2007**
Cadastre actuel, consulté en 2007 (Accès internet : <URL : <https://www.cadastre.gouv.fr/scpc/rechercherPlan.do#>>)

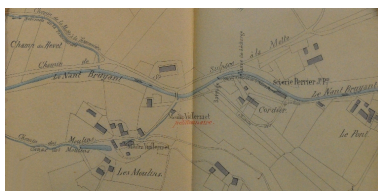
Périodiques

- **M. Guyetand, Quelques activités artisanales et industrielles : La minoterie Vulliermet , in**
M. Guyetand, *Quelques activités artisanales et industrielles : La minoterie Vulliermet* , in Association des Amis de Montmélain et de ses environs, n°48, Hiver 2008
p. 21

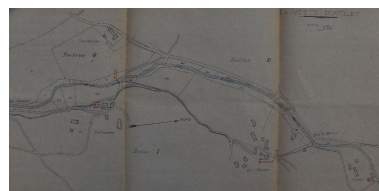
Illustrations



Premier cadastre français,
1863. Cadastre de 1863
AD Savoie. 3P 7182
Phot. Yannick Milleret
IVR82_20117302393NUCA



Plan des prises d'eau sur le
Nant Bruyant, 1884. Plan des
prises d'eau sur le Nant Bruyant,
1884 AD Savoie. 81 S 51
Phot. Yannick Milleret
IVR82_20117302387NUCA



Plan des prises d'eau sur le
Nant Bruyant, 1933. Plan des
prises d'eau sur le Nant Bruyant,
1933 AD Savoie. 81 S 51
Phot. Yannick Milleret
IVR82_20117302388NUCA



Cadastre actuel, 2007
Phot. Yannick Milleret
IVR82_20117302396NUCA



Vue générale de la minoterie
Vulliermet, vue nord
Phot. Yannick Milleret
IVR82_20127301501NUCA



Enseigne de la minoterie
sur la façade nord
Phot. Yannick Milleret
IVR82_20127301508NUCA



Vue ouest, partie administrative
et silos de stockage
Phot. Yannick Milleret
IVR82_20127301502NUCA



Aile ouest de la minoterie,
atelier de fabrication
Phot. Yannick Milleret
IVR82_20127301503NUCA



Vue sud-ouest de la minoterie
Phot. Yannick Milleret
IVR82_20127301504NUCA



Détail de la façade ouest avec
une passerelle extérieure
Phot. Yannick Milleret
IVR82_20127301506NUCA



Vue sud de la minoterie
depuis l'ancienne réserve d'eau
Phot. Yannick Milleret
IVR82_20127301505NUCA



Vue de l'ancienne réserve d'eau
aujourd'hui asséchée et comblée
Phot. Yannick Milleret
IVR82_20127301507NUCA



Vue est du bâtiment de
stockage et d'expédition
Phot. Yannick Milleret
IVR82_20127301510NUCA



Vue générale de la minoterie, vue sud
Phot. Yannick Milleret
IVR82_20127301509NUCA



Vue de l'ancien seuil de
la prise d'eau des moulins
Vulliermet sur le Nant Bruyant
Phot. Yannick Milleret
IVR82_20127301511NUCA



Ancienne écluse du canal
d'amenée des moulins Vulliermet
Phot. Yannick Milleret
IVR82_20127301512NUCA



Moulin de laboratoire utilisé
pour des démonstrations
Phot. Yannick Milleret
IVR82_20127301513NUCA

Dossiers liés

Dossiers de synthèse :

Patrimoine hydraulique de la Savoie : présentation de l'étude départementale (IA00141274) Rhône-Alpes, Savoie, Savoie

Oeuvre(s) contenue(s) :

Oeuvre(s) en rapport :

Paysage du bassin-versant du Lac du Bourget et tributaires (IA73002685) Rhône-Alpes, Savoie, Chambéry

Auteur(s) du dossier : Yannick Milleret

Copyright(s) : © Région Rhône-Alpes, Inventaire général du patrimoine culturel ; © Assemblée des Pays de Savoie



Premier cadastre français, 1863. Cadastre de 1863 AD Savoie. 3P 7182

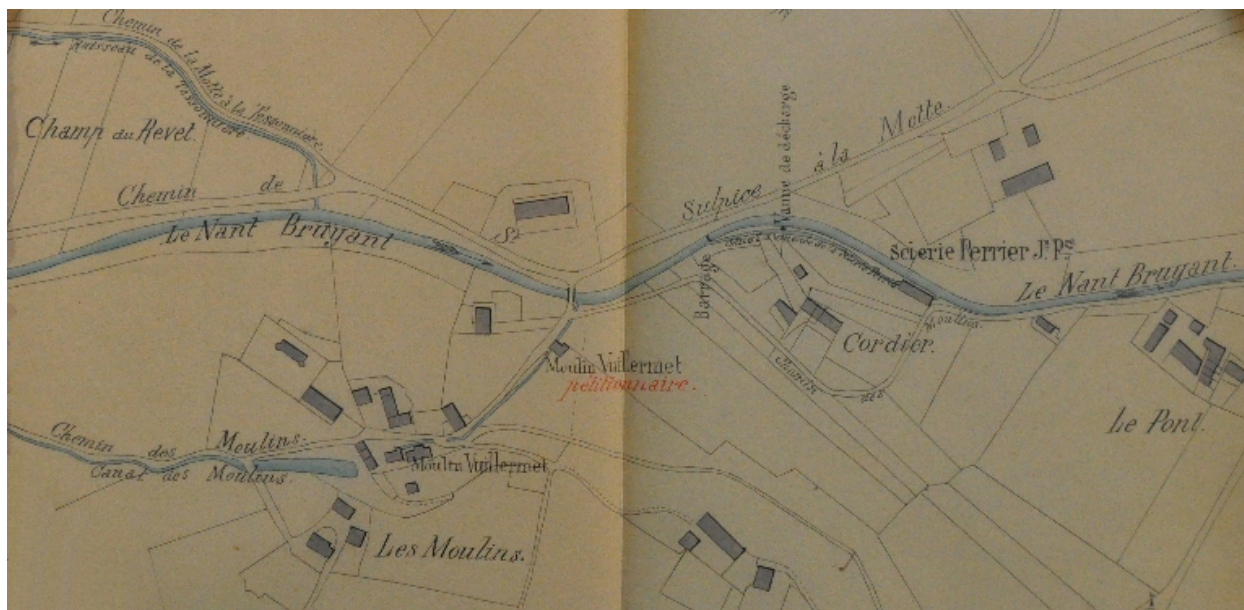
Référence du document reproduit :

- **Premier cadastre français Cadastre de 1863**
Premier cadastre français Cadastre de 1863
AD Savoie : 3P 7182

IVR82_20117302393NUCA

Auteur de l'illustration : Yannick Milleret

© Région Rhône-Alpes, Inventaire général du patrimoine culturel ; © Assemblée des Pays de Savoie
reproduction soumise à autorisation du titulaire des droits d'exploitation



Plan des prises d'eau sur le Nant Bruyant, 1884. Plan des prises d'eau sur le Nant Bruyant, 1884 AD Savoie. 81 S 51

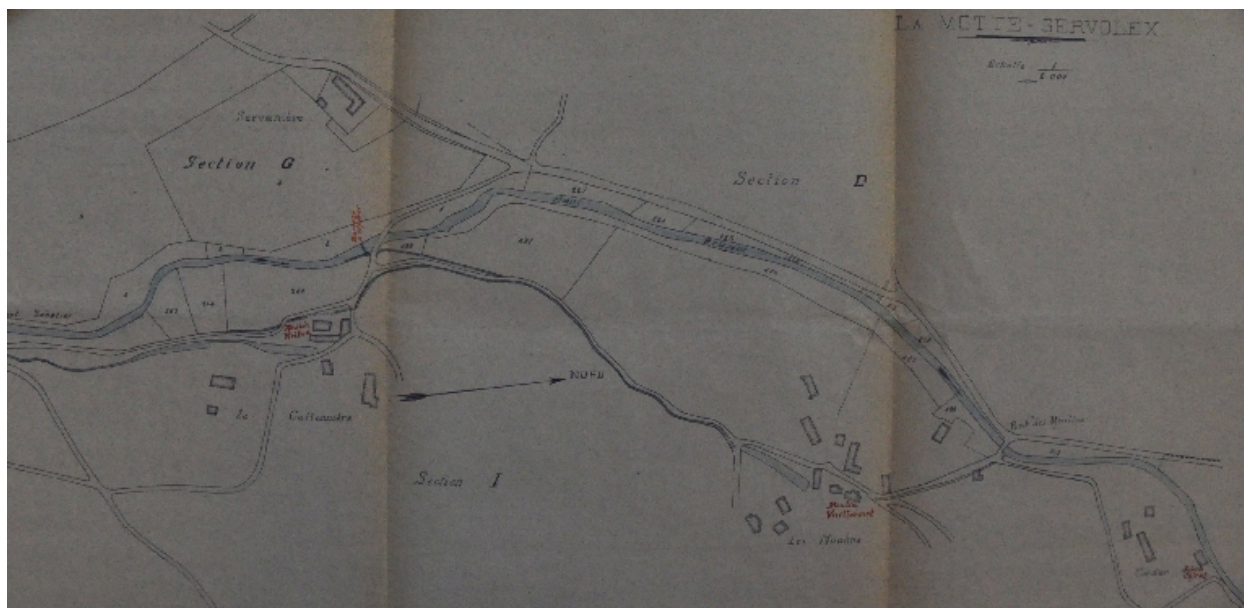
Référence du document reproduit :

- **AD Savoie. Série S ; sous-série 81 S 51 Plan des prises d'eau sur le Nant Bruyant, 1884**
AD Savoie. Série S ; sous-série 81 S 51 Plan des prises d'eau sur le Nant Bruyant, 1884
AD Savoie : 81 S 51

IVR82_20117302387NUCA

Auteur de l'illustration : Yannick Milleret

© Région Rhône-Alpes, Inventaire général du patrimoine culturel ; © Assemblée des Pays de Savoie
reproduction soumise à autorisation du titulaire des droits d'exploitation



Plan des prises d'eau sur le Nant Bruyant, 1933. Plan des prises d'eau sur le Nant Bruyant, 1933 AD Savoie. 81 S 51

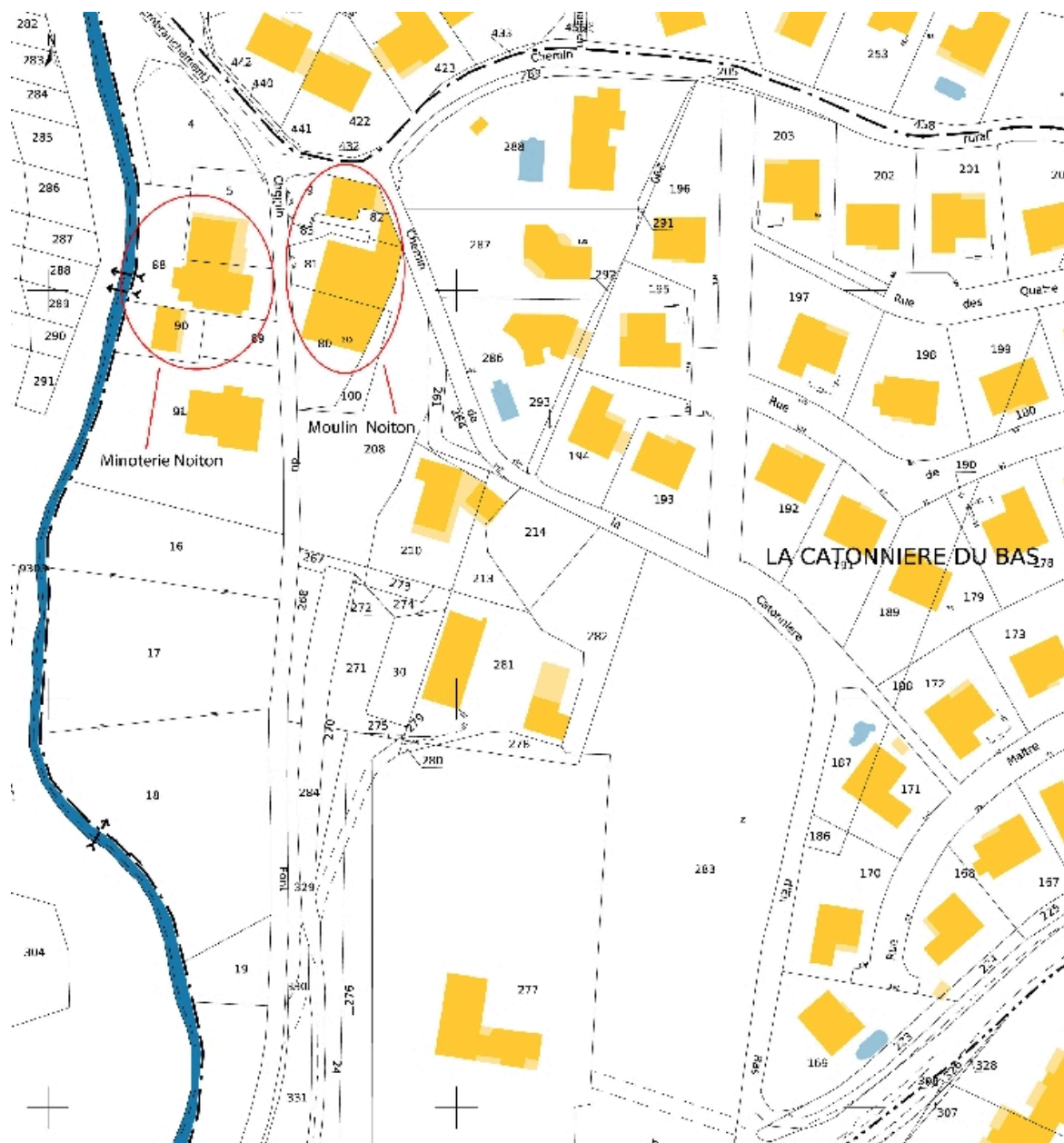
Référence du document reproduit :

- **AD Savoie. Série S ; sous-série 81 S 51 Plan des prises d'eau sur le Nant Bruyant, 1933**
AD Savoie. Série S ; sous-série 81 S 51 Plan des prises d'eau sur le Nant Bruyant, 1933
AD Savoie : 81 S 51

IVR82_20117302388NUCA

Auteur de l'illustration : Yannick Milleret

© Région Rhône-Alpes, Inventaire général du patrimoine culturel ; © Assemblée des Pays de Savoie
reproduction soumise à autorisation du titulaire des droits d'exploitation



Cadastre actuel, 2007

Référence du document reproduit :

- **Cadastre actuel de 2007**
Cadastre actuel, consulté en 2007 (Accès internet : <URL : <https://www.cadastre.gouv.fr/scpc/rechercherPlan.do#>>)

IVR82_20117302396NUCA

Auteur de l'illustration : Yannick Milleret

© Région Rhône-Alpes, Inventaire général du patrimoine culturel ; © Assemblée des Pays de Savoie
reproduction soumise à autorisation du titulaire des droits d'exploitation



Vue générale de la minoterie Vulliermet, vue nord

IVR82_20127301501NUCA

Auteur de l'illustration : Yannick Milleret

© Région Rhône-Alpes, Inventaire général du patrimoine culturel ; © Assemblée des Pays de Savoie
reproduction soumise à autorisation du titulaire des droits d'exploitation



Enseigne de la minoterie sur la façade nord

IVR82_20127301508NUCA

Auteur de l'illustration : Yannick Milleret

© Région Rhône-Alpes, Inventaire général du patrimoine culturel ; © Assemblée des Pays de Savoie
reproduction soumise à autorisation du titulaire des droits d'exploitation



Vue ouest, partie administrative et silos de stockage

IVR82_20127301502NUCA

Auteur de l'illustration : Yannick Milleret

© Région Rhône-Alpes, Inventaire général du patrimoine culturel ; © Assemblée des Pays de Savoie
reproduction soumise à autorisation du titulaire des droits d'exploitation



Aile ouest de la minoterie, atelier de fabrication

IVR82_20127301503NUCA

Auteur de l'illustration : Yannick Milleret

© Région Rhône-Alpes, Inventaire général du patrimoine culturel ; © Assemblée des Pays de Savoie
reproduction soumise à autorisation du titulaire des droits d'exploitation



Vue sud-ouest de la minoterie

IVR82_20127301504NUCA

Auteur de l'illustration : Yannick Milleret

© Région Rhône-Alpes, Inventaire général du patrimoine culturel ; © Assemblée des Pays de Savoie
reproduction soumise à autorisation du titulaire des droits d'exploitation



Détail de la façade ouest avec une passerelle extérieure

IVR82_20127301506NUCA

Auteur de l'illustration : Yannick Milleret

© Région Rhône-Alpes, Inventaire général du patrimoine culturel ; © Assemblée des Pays de Savoie
reproduction soumise à autorisation du titulaire des droits d'exploitation



Vue sud de la minoterie depuis l'ancienne réserve d'eau

IVR82_20127301505NUCA

Auteur de l'illustration : Yannick Milleret

© Région Rhône-Alpes, Inventaire général du patrimoine culturel ; © Assemblée des Pays de Savoie
reproduction soumise à autorisation du titulaire des droits d'exploitation



Vue de l'ancienne réserve d'eau aujourd'hui asséchée et comblée

IVR82_20127301507NUCA

Auteur de l'illustration : Yannick Milleret

© Région Rhône-Alpes, Inventaire général du patrimoine culturel ; © Assemblée des Pays de Savoie
reproduction soumise à autorisation du titulaire des droits d'exploitation



Vue est du bâtiment de stockage et d'expédition

IVR82_20127301510NUCA

Auteur de l'illustration : Yannick Milleret

© Région Rhône-Alpes, Inventaire général du patrimoine culturel ; © Assemblée des Pays de Savoie
reproduction soumise à autorisation du titulaire des droits d'exploitation



Vue générale de la minoterie, vue sud

IVR82_20127301509NUCA

Auteur de l'illustration : Yannick Milleret

© Région Rhône-Alpes, Inventaire général du patrimoine culturel ; © Assemblée des Pays de Savoie
reproduction soumise à autorisation du titulaire des droits d'exploitation



Vue de l'ancien seuil de la prise d'eau des moulins Vulliermet sur le Nant Bruyant

IVR82_20127301511NUCA

Auteur de l'illustration : Yannick Milleret

© Région Rhône-Alpes, Inventaire général du patrimoine culturel ; © Assemblée des Pays de Savoie
reproduction soumise à autorisation du titulaire des droits d'exploitation



Ancienne écluse du canal d'amenée des moulins Vulliermet

IVR82_20127301512NUCA

Auteur de l'illustration : Yannick Milleret

© Région Rhône-Alpes, Inventaire général du patrimoine culturel ; © Assemblée des Pays de Savoie
reproduction soumise à autorisation du titulaire des droits d'exploitation



Moulin de laboratoire utilisé pour des démonstrations

IVR82_20127301513NUCA

Auteur de l'illustration : Yannick Milleret

© Région Rhône-Alpes, Inventaire général du patrimoine culturel ; © Assemblée des Pays de Savoie
reproduction soumise à autorisation du titulaire des droits d'exploitation