



Rhône-Alpes, Savoie
Les Déserts
Champ Bardot
Champ Bardot

Scierie, pressoir, battoir à trèfle et à chanvre Viand

Références du dossier

Numéro de dossier : IA73002736

Date de l'enquête initiale : 2012

Date(s) de rédaction : 2012

Cadre de l'étude : patrimoine industriel Patrimoine hydraulique des Pays de Savoie

Degré d'étude : monographié

Désignation

Dénomination : scierie

Compléments de localisation

Milieu d'implantation : isolé

Réseau hydrographique : Torrent de la Leysse; bassin-versant du lac du Bourget

Références cadastrales : 2011, G, 40

Historique

Par pétition du 21 décembre 1868, François Viand demande l'autorisation d'établir aux Déserts un pressoir et un battoir à chanvre et à trèfle. Il expose qu'il n'existe dans la commune aucun pressoir à fruits et que les habitants sont obligés de parcourir 8 à 10 kilomètres pour faire du cidre. Le projet consiste à utiliser le futur bâtiment comme pressoir pendant une partie de l'année et comme scierie le reste du temps. Cette scierie serait établie sur le modèle de celles qui existent en Isère à Saint-Laurent-du-Pont et à la Grande Chartreuse et qui sont d'une grande célérité. La demande de François Viand est autorisée par arrêté préfectoral du 11 mars 1870. Un procès verbal de récolement du 20 avril 1874 nous informe que l'établissement des ouvrages de prise d'eau ne correspond pas à ce qui est mentionné dans l'arrêté. Un nouvel arrêté est donc établi le 13 juin 1876. Le 16 mai 1879, François Viand demande l'autorisation de déplacer son usine à battre le chanvre en rive gauche de la Leysse car elle est dans le même bâtiment que la scierie. Cette demande est refusée car elle pourrait nuire aux riverains et à l'établissement d'un moulin prévu en aval par les frères Blard. Par la suite, le site est exploité par Calixte, le fils de François Viand. La scierie cesse son activité au cours de la seconde moitié du XXe siècle.

Période(s) principale(s) : 2e moitié 19e siècle

Dates : 1868 (daté par source)

Description

Le bâtiment abritant la scierie est sur un plan rectangulaire. Il s'organise sur deux niveaux : un rez-de-chaussée et un étage sous comble. Il comporte un sous-bassement en pierre surmonté d'un essentage de planches. Son toit est à longs pans. Le bâtiment abrite toujours du matériel et des mécanismes nécessaires au fonctionnement de la scierie.

Éléments descriptifs

Matériau(x) du gros-oeuvre, mise en oeuvre et revêtement : pierre ; essentage de planches

Plan : plan rectangulaire régulier

Étage(s) ou vaisseau(x) : rez-de-chaussée, étage de comble

Type(s) de couverture : toit à longs pans

Énergies : énergie hydraulique

Typologies et état de conservation

État de conservation : bon état

Statut, intérêt et protection

Le site est situé en rive droite de la Leysse en aval du moulin Nicoud (voir fiche IA73002733). En 2011, il n'est plus en activité mais une partie du matériel est toujours en place.

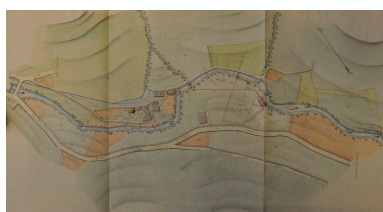
Statut de la propriété : propriété privée

Références documentaires

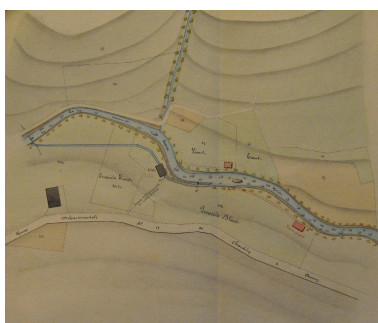
Documents d'archive

- **FR.AD073, 3P 7111, Cadastre rénové, Déserts (Les), Section G, feuille 1, 1955.**
FR.AD073, 3P 7111, **Cadastre rénové, Déserts (Les), Section G, feuille 1, 1955.**
- **FR.AD073, J1706, Déserts (Les), 1999.**
FR.AD073, J1706, Inventaire des moulins de Savoie. Association des amis des moulins savoyards. Nicole Gotteland, Louis Crabières, commune Déserts (Les), 1999.
AD Savoie : J1706
- **FR.AD073 sous-série 44SPC5, Usines et prises d'eau (rivières non navigables et non flottables) :**
FR.AD073 sous-série 44SPC5, **Usines et prises d'eau (rivières non navigables et non flottables) : Bassin du Bourget (1861-1922). Déserts (Les), Scierie-pressoir Viand, 1869-1876.**
- **FR.AD073 sous-série 81S36, Service hydraulique. Déserts (Les), Scierie Viand, 1869-1880.**
FR.AD073 sous-série 81S36, **Service hydraulique. Déserts (Les), Scierie Viand, 1869-1880.**

Illustrations



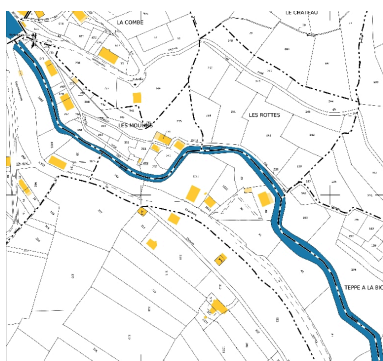
Plan présentant le projet
de François Viand, 1869
Phot. Yannick Milleret
IVR82_20127301687NUCA



Plan présentant un projet de moulin
des frères Blard et faisant apparaître
la scierie de François Viand, 1876
Phot. Yannick Milleret
IVR82_20127301688NUCA



Cadastre rénové, 1955
Phot. Yannick Milleret
IVR82_20127301689NUCA



Vue d'ensemble de la scierie
Phot. Yannick Milleret
IVR82_20127301691NUCA

Vue intérieure de la scierie
Phot. Yannick Milleret
IVR82_20127301692NUCA

Cadastre actuel, 2011
Phot. Yannick Milleret
IVR82_20127301690NUCA

Vue intérieure de la scierie
Phot. Yannick Milleret
IVR82_20127301693NUCA



Détail de mécanismes
Phot. Yannick Milleret
IVR82_20127301694NUCA

Dossiers liés

Dossiers de synthèse :

Patrimoine hydraulique de la Savoie : présentation de l'étude départementale (IA00141274) Rhône-Alpes, Savoie, Savoie

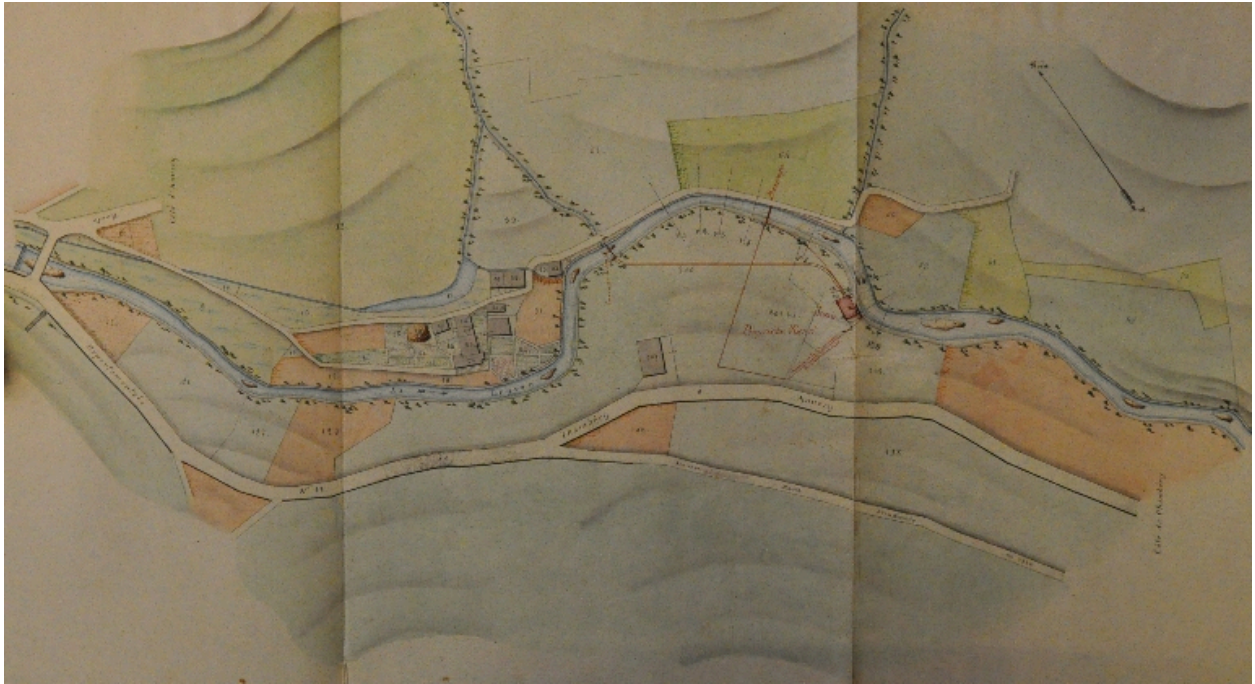
Oeuvre(s) contenue(s) :

Oeuvre(s) en rapport :

Paysage du bassin-versant du Lac du Bourget et tributaires (IA73002685) Rhône-Alpes, Savoie, Chambéry

Auteur(s) du dossier : Yannick Milleret, Clara Bérelle

Copyright(s) : © Région Rhône-Alpes, Inventaire général du patrimoine culturel ; © Assemblée des Pays de Savoie



Plan présentant le projet de François Viand, 1869

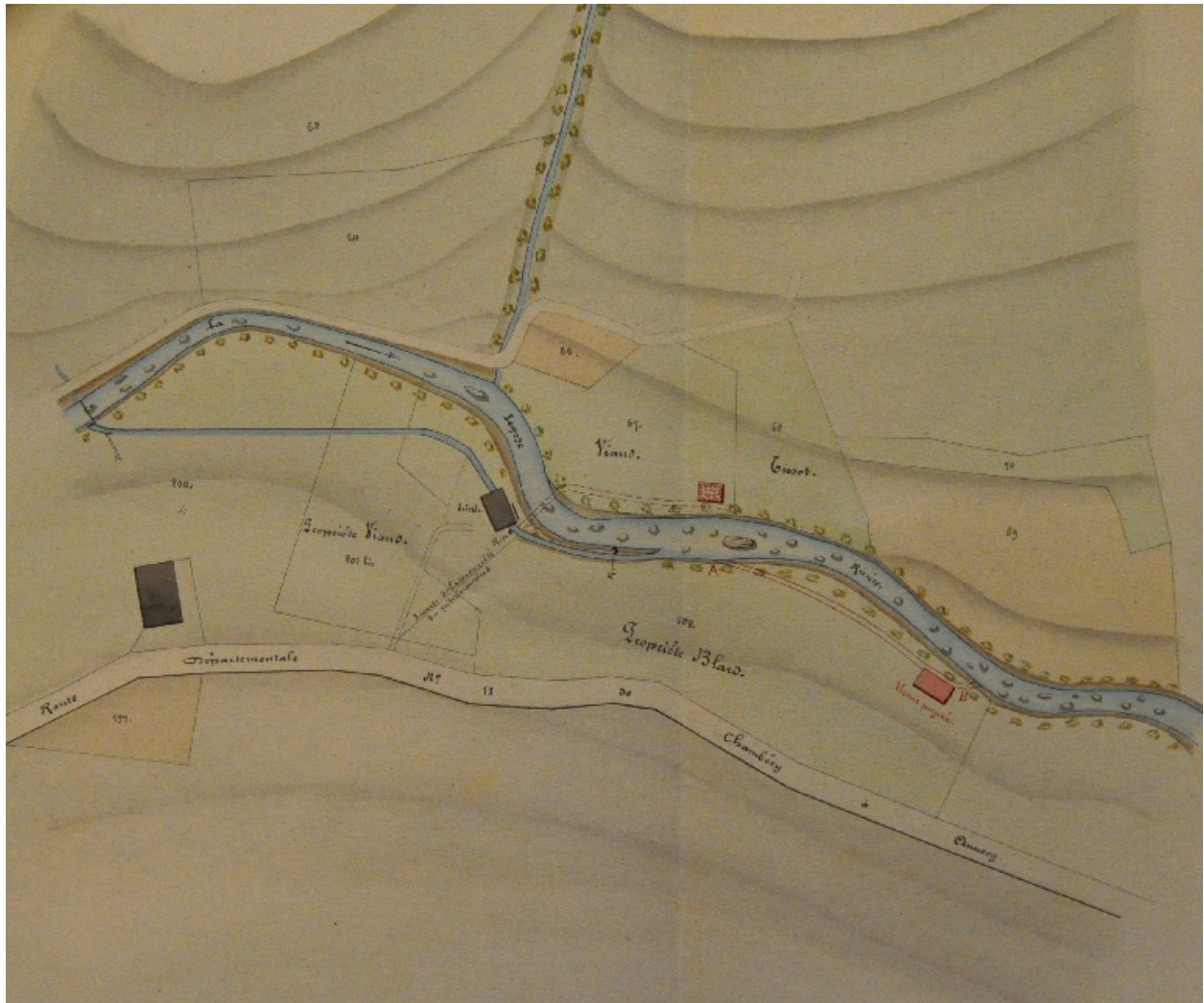
Référence du document reproduit :

- **Plan présentant le projet de François Viand, 1869 IMAGES**
Plan présentant le projet de François Viand, 1869 IMAGES
AD Savoie : 81 S 36

IVR82_20127301687NUCA

Auteur de l'illustration : Yannick Milleret

© Région Rhône-Alpes, Inventaire général du patrimoine culturel ; © Assemblée des Pays de Savoie
reproduction soumise à autorisation du titulaire des droits d'exploitation



Plan présentant un projet de moulin des frères Blard et faisant apparaître la scierie de François Viand, 1876

Référence du document reproduit :

- **Plan présentant un projet de moulin des frères Blard et faisant apparaître la scierie de François**
Plan présentant un projet de moulin des frères Blard et faisant apparaître la scierie de François Viand, 1876
IMAGES
AD Savoie : 81 S 36

IVR82_20127301688NUCA

Auteur de l'illustration : Yannick Milleret

© Région Rhône-Alpes, Inventaire général du patrimoine culturel ; © Assemblée des Pays de Savoie
reproduction soumise à autorisation du titulaire des droits d'exploitation



Cadastre rénové, 1955

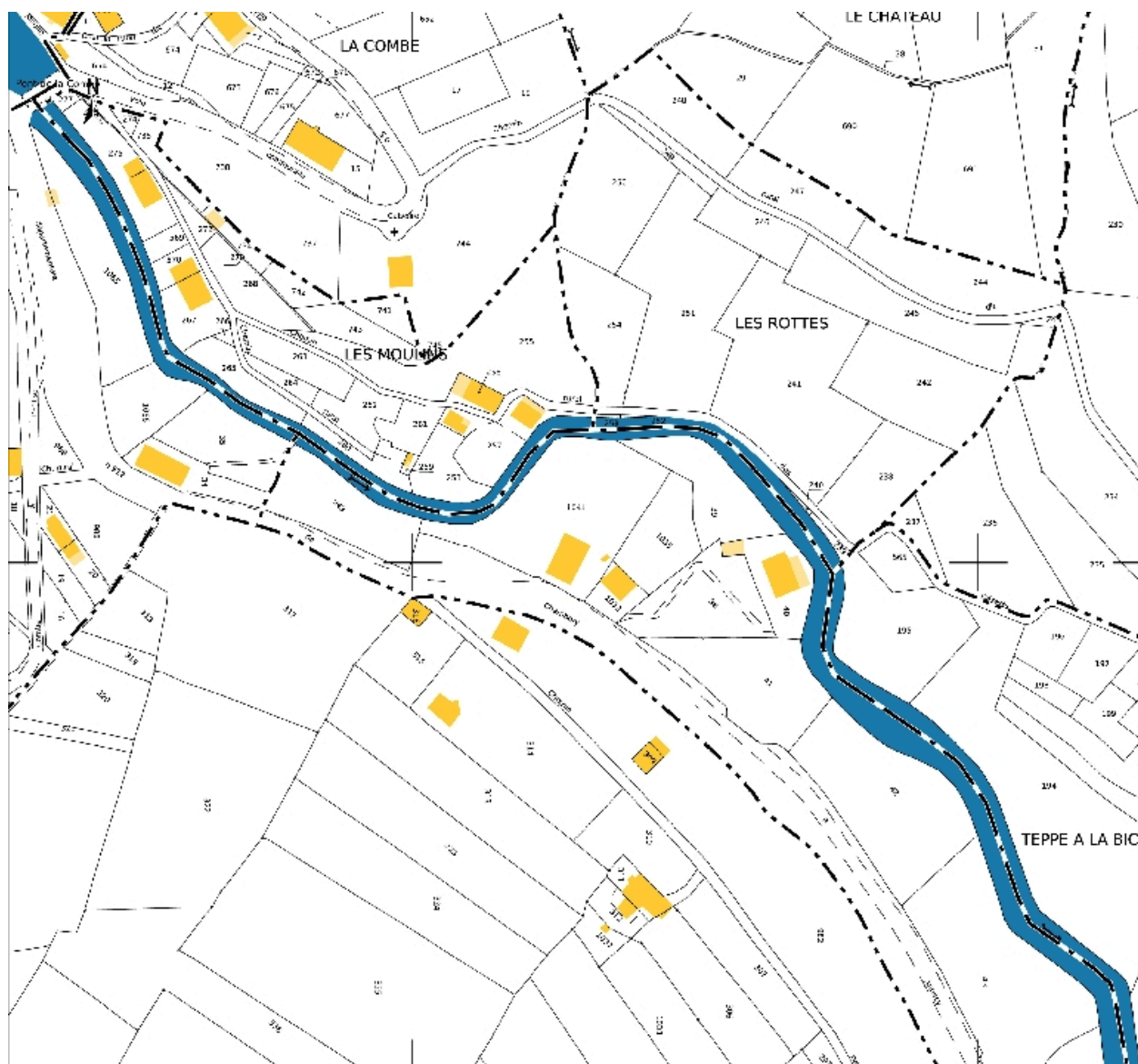
Référence du document reproduit :

- **Cadastre rénové, Déserts (Les), Section G, feuille 1, 1955**
Cadastre rénové, Déserts (Les), Section G, feuille 1, 1955
AD Savoie : 3P 7111

IVR82_20127301689NUCA

Auteur de l'illustration : Yannick Milleret

© Région Rhône-Alpes, Inventaire général du patrimoine culturel ; © Assemblée des Pays de Savoie
reproduction soumise à autorisation du titulaire des droits d'exploitation



Cadastre actuel, 2011

Référence du document reproduit :

- **Cadastre actuel, 2011**
Cadastre actuel, 2011

IVR82_20127301690NUCA

Auteur de l'illustration : Yannick Milleret

© Région Rhône-Alpes, Inventaire général du patrimoine culturel ; © Assemblée des Pays de Savoie
reproduction soumise à autorisation du titulaire des droits d'exploitation



Vue d'ensemble de la scierie

Référence du document reproduit :

- **Vue d'ensemble de la scierie**Photo
Vue d'ensemble de la scieriePhoto
CDP Savoie

IVR82_20127301691NUCA

Auteur de l'illustration : Yannick Milleret

© Région Rhône-Alpes, Inventaire général du patrimoine culturel ; © Assemblée des Pays de Savoie
reproduction soumise à autorisation du titulaire des droits d'exploitation

Vue intérieure de la scierie

Référence du document reproduit :

- **Vue intérieure de la scierie**Photo
Vue intérieure de la scieriePhoto
CDP Savoie

IVR82_20127301692NUCA

Auteur de l'illustration : Yannick Milleret

© Région Rhône-Alpes, Inventaire général du patrimoine culturel ; © Assemblée des Pays de Savoie
communication soumise à autorisation, reproduction soumise à autorisation

Vue intérieure de la scierie

Référence du document reproduit :

- **Vue intérieure de la scierie**Photo
Vue intérieure de la scieriePhoto
CDP Savoie

IVR82_20127301693NUCA

Auteur de l'illustration : Yannick Milleret

© Région Rhône-Alpes, Inventaire général du patrimoine culturel ; © Assemblée des Pays de Savoie
communication soumise à autorisation, reproduction soumise à autorisation



Détail de mécanismes

Référence du document reproduit :

- **Détail de mécanismes**Photo
Détail de mécanismesPhoto
CDP Savoie

IVR82_20127301694NUCA

Auteur de l'illustration : Yannick Milleret

© Région Rhône-Alpes, Inventaire général du patrimoine culturel ; © Assemblée des Pays de Savoie
reproduction soumise à autorisation du titulaire des droits d'exploitation