



Rhône-Alpes, Savoie
Tours-en-Savoie
Le Grand Village
montée de la Pigerie

Moulin à farine et pressoir à huile Rosset de Tours actuellement logement

Références du dossier

Numéro de dossier : IA73003854

Date de l'enquête initiale : 2015

Date(s) de rédaction : 2015

Cadre de l'étude : enquête thématique départementale Patrimoine hydraulique des Pays de Savoie

Degré d'étude : recensé

Désignation

Dénomination : moulin à farine, pressoir à huile

Compléments de localisation

Milieu d'implantation : en village

Réseau hydrographique : Le Grand Ruisseau ; bassin-versant Isère moyenne

Références cadastrales : 2014, C, 239

Historique

Un bâtiment comportant un moulin à farine et un moulin à huile est visible sur un plan de 1868 (FR.AD073, 82S34). Il appartient au baron Ernest Rosset de Tours. Le moulin et le pressoir sont visibles sur le premier cadastre français de 1874 (section C, feuille 2, moulin : parcelle 228, pressoir : parcelle 226). A cette date, ils appartiennent toujours au baron. Le bâtiment est toujours en place sur le cadastre rénové de 1936. Actuellement, il est occupé par un logement.

Période(s) principale(s) : 3e quart 19e siècle ()

Dates : 1868 (daté par source)

Description

Le bâtiment se trouve en rive droite du ruisseau des Martinettes (ou canal des usines), une dérivation du Grand Ruisseau se jetant dans l'Isère. Il se compose de trois parties de hauteurs différentes formant un plan en L. Elles s'organisent sur deux niveaux : un rez-de-chaussée et un étage de comble. Elles sont construites en pierre et couvertes d'un enduit de ciment. Les toits sont en tuile mécanique. La partie la plus à l'est qui correspond à l'emplacement du pressoir n'est fermée qu'en partie à partir du premier niveau par un essentage de planches. Une meule à farine monolithe est visible à proximité du bâtiment.

Éléments descriptifs

Matériau(x) du gros-oeuvre, mise en oeuvre et revêtement : pierre enduit ; essentage de planches

Matériau(x) de couverture : tuile mécanique

Plan : plan régulier en L

Étage(s) ou vaisseau(x) : rez-de-chaussée, étage de comble

Énergies : énergie hydraulique : produite sur place

Typologies et état de conservation

État de conservation : bon état

Statut, intérêt et protection

Le site se trouve sur une dérivation du Grand Ruisseau traversant le village de Tours-en-Savoie et sur laquelle se succédaient autrefois de nombreux artifices hydrauliques.

Statut de la propriété : propriété privée

Références documentaires


Documents d'archive

- **FR.AD073, 82S34, Tours-en-Savoie, 1861-1935.**
FR.AD073, 82S34, Service hydraulique. Tours-en-Savoie. Affaires diverses (1872-1940). Usines : batteuse, roue hydraulique, scierie du baron de Tours (Saint-Clément, 1863-1871), scierie Fontaine, Tranchet (1861-1871), battoir Avocat (1869-1871), scierie Paillardet (Martinets, 1894), usine hydro-électrique Tivoly (1919), correction du torrent de Saint-Clément, projet, (1924-1935), endiguement du ruisseau de Tours (1910-1915), 1861-1935.
AD Savoie : 82S34
- **FR.AD073, 49SPC16, Tours-en-Savoie, 1863-1921.**
FR.AD073, 49SPC16, Ponts et chaussées, service hydraulique. Tours : scieries du baron de Tours, Fontaine-Tranchant ; batteuse Avocat (1863-1871) ; scie Paillardet (Martinets, 1894) ; usine pour la fabrication de mèches à métaux Tivoly (ruisseau de Tours, 1921), 1863-1921.
AD Savoie : 49SPC16
- **FR.AD073, 3P 7543, 1874.**
FR.AD073, 3P 7543, Premier cadastre français, Tours-en-Savoie, Section C, feuille 2, 1874.
AD Savoie : 3P 7543
- **FR.AD073, 3P 1737, 1911-1935.**
FR.AD073, 3P 1737, Matrice cadastrale des propriétés bâties, Tours-en-Savoie, 1911-1935.
AD Savoie : 3P 1737
- **FR.AD073, 3P 7544, 1936.**
FR.AD073, 3P 7544, Cadastre rénové, Tours-en-Savoie, Section C, feuille 2, 1936.
AD Savoie : 3P 7544
- **FR.AD073, J1706, Tours-en-Savoie, 1999.**
FR.AD073, J1706, Inventaire des moulins de Savoie. Association des amis des moulins savoyards. Nicole Gotteland, Louis Crabières, commune Tours-en-Savoie, 1999.
AD Savoie : J1706

Bibliographie

- **F.Drouet, Tours-en-Savoie, 2001.**
F.Drouet, *Tours-en-Savoie*, Cahiers du Vieux Conflans, n°162, Société des Amis du Vieux Conflans, Albertville, 2001.
AD Savoie

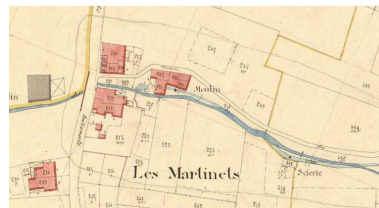
Illustrations



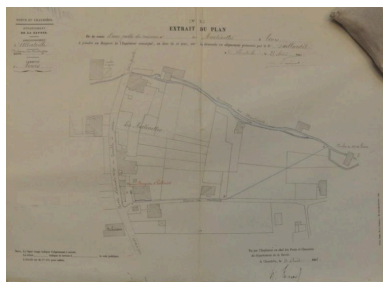
Détail d'un plan faisant apparaître le site, 1868 (FR.AD073, 49SPC16).
IVR84_20167301812NUCA



Plan faisant apparaître le site, 1868 (FR.AD073, 49SPC16).
IVR84_20167302568NUCA



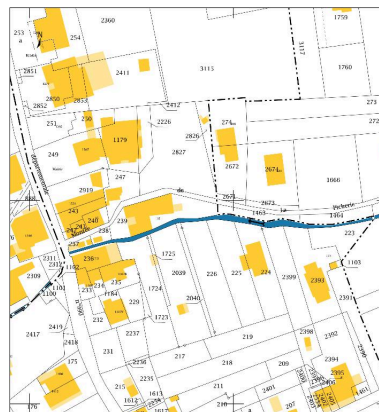
Premier cadastre français, Tours-en-Savoie, 1874, Section C, feuille 2 (FR.AD073, 3P 7543).
IVR84_20167301774NUCA



Demande de construction d'une fontaine faisant apparaître le site, 1881 (FR.AD073, 82S34).
IVR84_20167301810NUCA



Cadastre rénové, Tours-en-Savoie, 1936, Section C, feuille 2 (FR.AD073, 3P 7544).
IVR84_20167301775NUCA



Cadastre actuel, 2015.
IVR84_20167301776NUCA



Vue du bâtiment.
Phot. Clara Bérelle
IVR84_20167301780NUCA

Vue d'une meule visible à coté du bâtiment.
Phot. Clara Bérelle
IVR84_20167301781NUCA

Dossiers liés

Dossiers de synthèse :

Patrimoine hydraulique de la Savoie : présentation de l'étude départementale (IA00141274) Rhône-Alpes, Savoie, Savoie

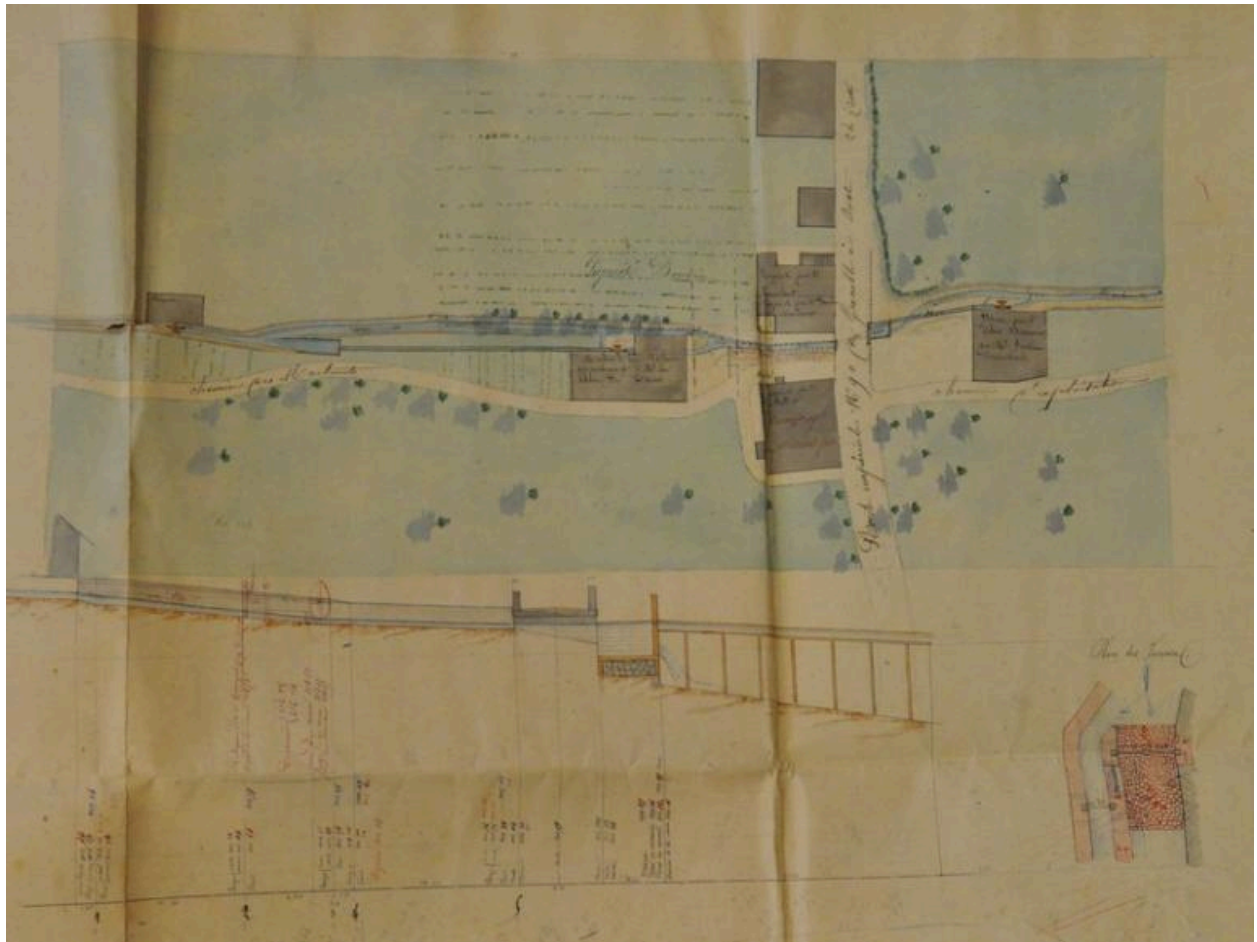
Oeuvre(s) contenue(s) :

Oeuvre(s) en rapport :

Paysage du bassin-versant de l'Isère moyenne (IA73003620)

Auteur(s) du dossier : Clara Bérelle

Copyright(s) : © Région Rhône-Alpes, Inventaire général du patrimoine culturel ; © Assemblée des Pays de Savoie



Détail d'un plan faisant apparaître le site, 1868 (FR.AD073, 49SPC16).

IVR84_20167301812NUCA

© Archives départementales de la Savoie

reproduction soumise à autorisation du titulaire des droits d'exploitation

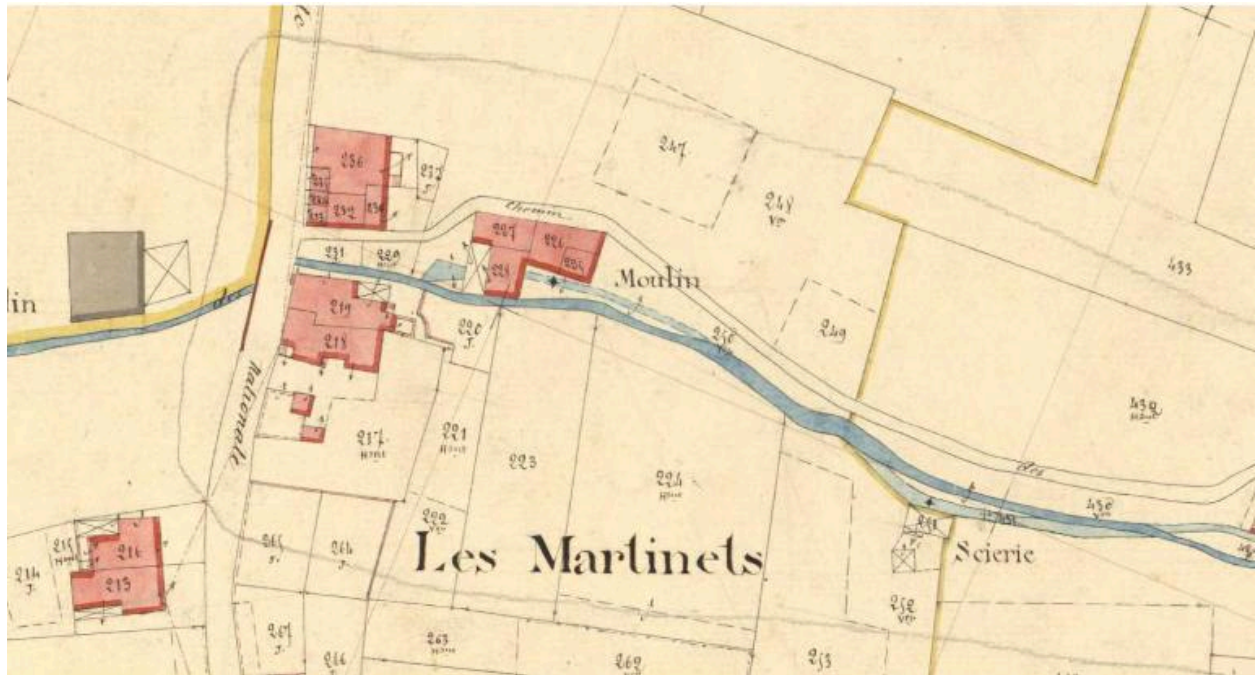


Plan faisant apparaitre le site, 1868 (FR.AD073, 49SPC16).

IVR84_20167302568NUCA

© Archives départementales de la Savoie

reproduction soumise à autorisation du titulaire des droits d'exploitation



Premier cadastre français, Tours-en-Savoie, 1874, Section C, feuille 2 (FR.AD073, 3P 7543).

IVR84_20167301774NUCA

© Archives départementales de la Savoie

reproduction soumise à autorisation du titulaire des droits d'exploitation



Demande de construction d'une fontaine faisant apparaître le site, 1881 (FR.AD073, 82S34).

IVR84_20167301810NUCA

© Archives départementales de la Savoie

reproduction soumise à autorisation du titulaire des droits d'exploitation

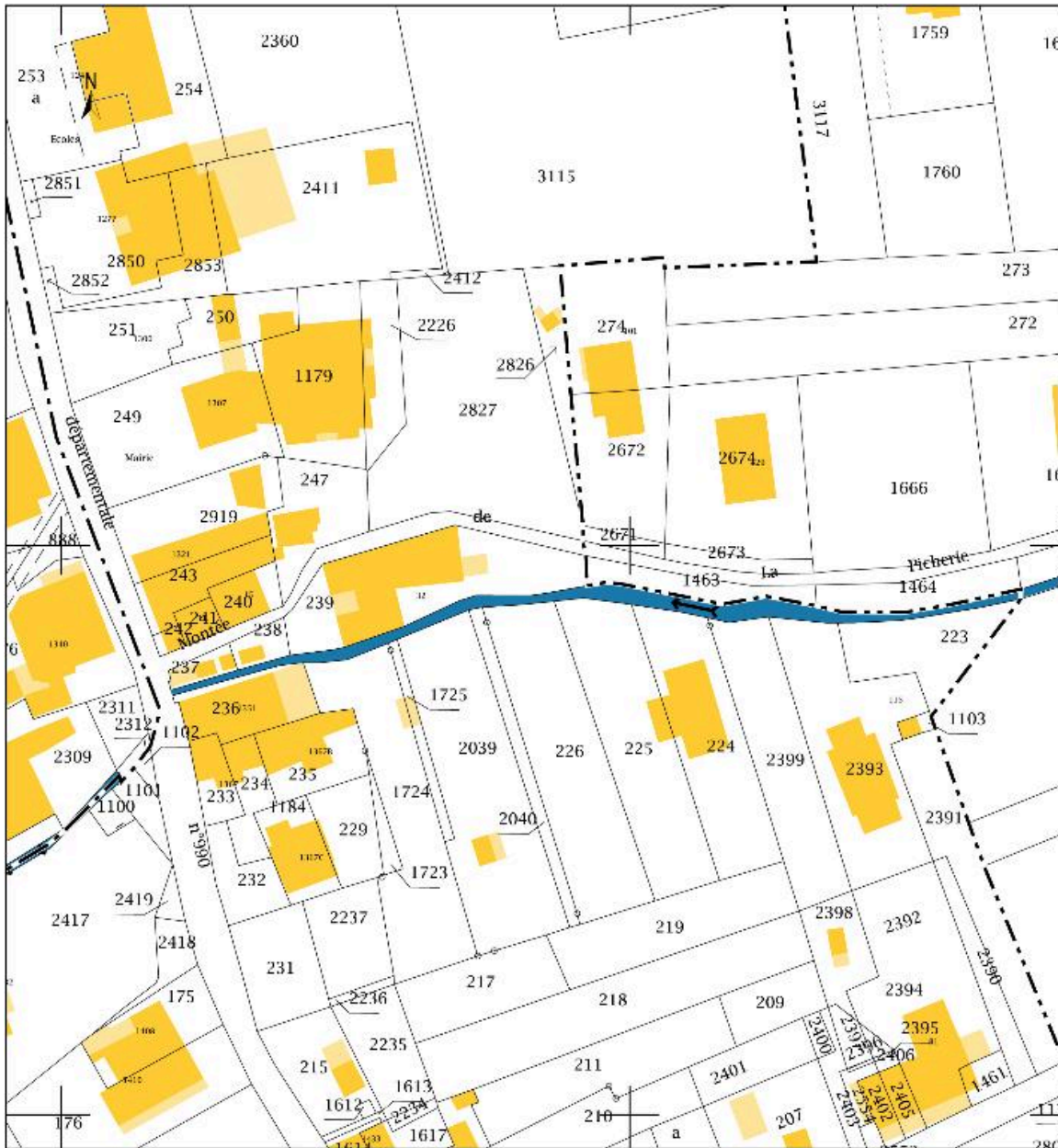


Cadastre rénové, Tours-en-Savoie, 1936, Section C, feuille 2 (FR.AD073, 3P 7544).

IVR84_20167301775NUCA

© Archives départementales de la Savoie

reproduction soumise à autorisation du titulaire des droits d'exploitation



Cadastre actuel, 2015.

IVR84_20167301776NUCA

© Ministère des finances, CIDF, Service du cadastre

reproduction soumise à autorisation du titulaire des droits d'exploitation



Vue du bâtiment.

IVR84_20167301780NUCA

Auteur de l'illustration : Clara Bérelle

© Région Auvergne-Rhône-Alpes, Inventaire général du patrimoine culturel ; © Assemblée des Pays de Savoie
reproduction soumise à autorisation du titulaire des droits d'exploitation

Vue d'une meule visible à coté du bâtiment.

IVR84_20167301781NUCA

Auteur de l'illustration : Clara Bérelle

© Région Auvergne-Rhône-Alpes, Inventaire général du patrimoine culturel ; © Assemblée des Pays de Savoie
communication soumise à autorisation, reproduction soumise à autorisation