Rhône-Alpes, Rhône
Lyon 7e
186 rue de Gerland

Château de Gerland, actuellement école supérieure d'ingénieurs agronomes ISARA

Références du dossier

Numéro de dossier : IA69003048
Date de l'enquête initiale : 2004
Date(s) de rédaction : 2004, 2023
Cadre de l'étude : inventaire topographique Inventaire de la Ville de Lyon
Degré d'étude : monographié

Désignation

Dénomination : château
Appellation : de Gerland
Destinations successives : maternité, foyer, bureau, école supérieure
Parties constituantes non étudiées : enclos, cour, jardin, fontaine

Compléments de localisation

Milieu d'implantation : en ville
Références cadastrales : 1999, CD, 42

Historique

Château édifié dans la 1ère moitié du 17ème siècle. Le premier propriétaire connu est Gaspard de Mornieu, écuyer (fin 16ème siècle). La succession revient ensuite à son fils aîné Melchior de Mornieu, puis à la mort du fils de ce dernier, à son neveu François de Mornieu. A cette époque, le domaine de Gerland formait un ensemble de 133 hectares, estimé à 19 000 livres, « consistant en maison pour le maître, maison pour le granger, loges, écuries, feniers, cours, et jardins clos de murailles, en 702 bicherées de terre labourable, 109 bicherées de paquerages, 225 bicherées de broteaux ». Le 25 octobre 1682 est rédigée une quittance des ouvrages de fer blanc réalisés aux bâtiments, en particulier au pavillon du colombier, pour François de Mornieu, écuyer.
Les deux cheminées qui subsistent (pièce arrière à gauche au rez-de-chaussée et salle à l'étage) datent du 18ème siècle.
Au début du 19e siècle, le château appartient à Marie Benoît Verset, agent de change à Lyon ; puis il est acheté par Joseph Émile de Montluzin, garde du corps de Louis XVIII, et en 1823, par Antoine Martin, ancien magistrat, conseiller à la cour d'appel de Lyon. La fille de ce dernier, Madame Chappet, transmet le château à ses trois fils, collectionneurs d'objets anciens. Ces derniers sans enfant laissèrent leur domaine à leurs neveux et nièces qui l'ont morcelé entre plusieurs propriétaires. C´est sur ces terrains que le quartier de Gerland va se développer dès la fin du 19e siècle.
Au début du 20ème siècle, lorsqu'il devient propriété publique, le domaine a été transformé : l'aile accolée à droite du logis et les communs au-devant ont été démolis. En 1919, le maire de Lyon Edouard Herriot le fait transformer en foyer pour les mères célibataires, accueillies pendant la fin de leur grossesse et la période d'allaitement de leurs bébés, la Maison des Mères nourrices. L'institution est agrandie plusieurs fois en 1926, 1929 et 1932 (bâtiments étudiés, voir IA69004489).
Au début du 20e siècle le site est reconverti en campus universitaire avec l'installation de l'école d'ingénieurs agronomes ISARA. Les constructions modernes sont démolies en 2004 et 2010, et seul le corps de logis ancien est conservé. La rue Jean-Baldassini est ouverte en 2003 sur le domaine, amputant la partie sud du parc.

Période(s) principale(s) : 1ère moitié 17e siècle ()
Période(s) secondaire(s) : 2e quart 20e siècle (), limite 20e siècle 21e siècle ()

Description

Logis de plan double en profondeur, proche du carré, comportant 1 étage carré et 1 étage de comble à surcroît. Le rez-de-chaussée est composé de 4 pièces autour d'un couloir axiale le traversant complètement et passant sous l'escalier situé en revers de façade. La pièce à gauche de l'escalier, à usage de cave, est à demi enterrée et surmontée d'un entresol, un petit couloir, perpendiculaire au premier et comportant quelques marches, permet d'y accéder. Tout le rez-de-chaussée est voûté d'arêtes, les deux pièces à droites comportant des voûtes d'arêtes à 10 et 9 quartiers. Le couloir principal est voûté en berceau plein-cintre, le secondaire en berceau segmentaire. A l'étage, la partie arrière est en grande partie occupée par la salle. Le 1er repos de l'escalier est fermé par des grilles du XVIIème siècle qui sont probablement des remplois.

Eléments descriptifs

Matériau(x) du gros-oeuvre, mise en oeuvre et revêtement : calcaire ; enduit ; moellon
Plan : plan carré régulier
Étage(s) ou vaisseau(x) : 1 étage carré, comble à surcroît
Couvrements : voûte d'arêtes ; voûte en berceau plein-cintre ; voûte en berceau segmentaire
Élévations extérieures : élévation à travées
Escaliers : escalier dans-oeuvre : escalier tournant à retours sans jour, en maçonnerie

Statut, intérêt et protection

Intérêt de l'œuvre : à étudier
Statut de la propriété : propriété du département

Présentation

En 1919, le ministère de la Guerre achète le château pour le prix global de 15 000 francs. Le maire Edouard HERRIOT le transforme en un centre d'accueil pour les mères célibataires : « un asile maternel où les femmes enceintes seraient admises avant leur accouchement et resteraient après leur accouchement pendant la période de temps nécessaires ». Il rappelle le 6 octobre 1919 : « Notre œuvre serait incomplète si, après avoir gardé dans notre maison, jusqu´au jour de sa délivrance, une femme qui attend un enfant, nous ne lui donnions pas ensuite la possibilité d´allaiter cet enfant un temps suffisant pour écarter de lui les risques de la mortalité ». Le centre se compose de vingt lits, une nourricière de quatorze lits et une autre de vingt lits, en accord avec la société « la Natalité Lyonnaise » et le concours du Conseil Général du Rhône. Plusieurs salles sont ensuite rajoutées : une salle de repos et une nourricière en 1926, une nouvelle nourricière en 1929, et enfin, un pavillon d'accouchement en 1932.
Modification au niveau de la clôture
Une déclaration de travaux est déposée le 12 décembre 1995, relatif à l´aménagement et à la modification des accès de l´ancien centre maternel départemental rue de l´Effort et rue Benjamin Delessert. Il s´agit de l´ouverture d´une partie du mur de la clôture de la façade Nord au droit de la rue de l´Effort, en créant un portail de 3m50 de large et d´une hauteur de 4 m15 et un autre de 1m de large et de 2m10 de haut. Côté rue Benjamin Delessert, l´entrée piétonne de 1m est modifiée en l´agrandissant de 4m, suivie d´un palier de 2m70 x 5m40, avec un grand portail à deux vantaux, et une large rampe de 2m70.

Références documentaires

Documents d'archive

- **AD Rhône. 3 E 7269. Quittance détaillée des ouvrages de fer blanc faits pour la maison de**
  AD Rhône. 3 E 7269. **Quittance détaillée des ouvrages de fer blanc faits pour la maison de François de Mornieu, écuyer, à Gerland**. Minutes de Pierre Potier le jeune, notaire à Lyon, 25 octobre 1682, fol. 283
  AD Rhône : 3 E 7269

- **AC Lyon. 923 WP 346/2. Edifices publics : vacherie municipale ; château de Tourvielle ; château de Gerland ; caserne Pommerol. 1913-1929.**
  AC Lyon. 923 WP 346/2. **Edifices publics : vacherie municipale ; château de Tourvielle ; château de Gerland ; caserne Pommerol**. 1913-1929.
  Château de Gerland : acquisition par la ville de Lyon du château de Gerland le 31 juillet 1917 ; . ouverture d'une place publique angle des chemins vicinaux n°14 et 21 ; travaux de construction de la Maison des Mères
  AC Lyon : 923 WP 346/2

- **AC Lyon. 1776 W 968. Opération immobilière dans le 7e ...**

AC Lyon. 1776 W 968. **Opération immobilière dans le 7e arrondissement. Acquisition à Mr Dichamp du terrain 286 avenue Jean-Jaurès par la Ville de Lyon**. 1960-1968.
AC Lyon : 1776 W 968

- **AC Lyon. 960 WP 29. Projet de bain douche à la cité jardin de la Mouche. Plans, 1930 coupe et**
  AC Lyon. 960 WP 29. **Projet de bain douche à la cité jardin de la Mouche. Plans, coupe et élévations**. 11 avril 1930

- **AC Lyon. 1858 W 351. Maisons des Mères. Demande de déclaration de travaux.1995.**
  AC Lyon. 1858 W 351. **Maisons des Mères. Demande de déclaration de travaux**.1995.
  AC Lyon : 1858 W 351

Documents figurés

- **AC Lyon. 1741 W 005. Château de Gerland. Plan d´ensemble. Echelle 0,002 pm. Décembre 1901.**
  AC Lyon. 1741 W 005. **Château de Gerland**. **Plan d´ensemble**. Echelle 0,002 pm. Décembre 1901.

- **AC Lyon. 1741 W 005. Château de Gerland à Lyon la Mouche. Plan du rez-de-chaussée.**
  AC Lyon. 1741 W 005. **Château de Gerland à Lyon la Mouche. Plan du rez-de-chaussée**. Echelle 0,02 pm. n.d.
  AC Lyon : 1741 W 005

- **AC Lyon. 1741 W 005. Château de Gerland à la Mouche. Garderie d'enfant. Plan du deuxième étage.**
  AC. Lyon. 1741 W 005. **Château de Gerland à la Mouche. Garderie d'enfant**. **Plan du deuxième étage**. Echelle 0,02 pm.23 janvier 1918.
  AC Lyon : 1741 W 005

- **AC Lyon. 1741 W 005. Château de Gerland à Lyon la Mouche. Plan du 1er étage. Echelle 0,02**
  AC Lyon. 1741 W 005. **Château de Gerland à Lyon la Mouche**. **Plan du 1er étage**. Echelle 0,02 pm. n.d.
  AC Lyon : 1741 W 005

- **AC Lyon. 512 WP 018. Château de Gerland à la Mouche. Garderie d'enfant. Plan du 1er étage.**
  AC Lyon. 512 WP 018. **Château de Gerland à la Mouche. Garderie d'enfant**. Plan du 1er étage. Echelle 0,02 pm.16 février 1918.
  AC Lyon : 512 WP 018

Bibliographie

- **BAZIN Georges. Le Château de Gerland, in Rive gauche, revue de la Société d'Etude d'Histoire de Lyon**
  BAZIN Georges. **Le Château de Gerland**, in *Rive gauche, revue de la Société d'Etude d'Histoire de Lyon*, mars 1967, numéro 20.
  p. 5 -9

- **COGOLUENHES Henri, Promenade à Gerland vers 1906, in Rive gauche, juin 1982, numéro 81.**
  COGOLUENHES Henri, **Promenade à Gerland vers 1906**, in *Rive gauche, revue de la Société d'Etude d'Histoire de Lyon*, juin 1982, numéro 81.
  p. 3

- **SALOMON, Emile. Les châteaux historiques du Lyonnais et du Beaujolais**
  SALOMON, Emile. **Les châteaux historiques du Lyonnais et du Beaujolais**. Lyon : Ed. de la « République Lyonnaise », tome II, 1938

- **VASQUEZ, Emile. Gerland que j'aime : La vie du quartier 1803-1983, 1968**

VASQUEZ, Emile. **Gerland que j'aime : La vie du quartier 1803-1983**, Collection quartier Lyonnais, 1968. p. 47- 49

Illustrations

Allée d'entrée et logis dans l'axe
Phot. Eric Dessert
IVR82_20046901501NUCA

Logis, façade principale
Phot. Eric Dessert
IVR82_20046901502NUCA

Façade latérale (nord) à gauche
et arrière (ouest) à droite
Phot. Eric Dessert
IVR82_20046901503NUCA

Logis, façade latérale sud
Phot. Eric Dessert
IVR82_20046901504NUCA

Façade principale, détail
de la fontaine à pompe
Phot. Eric Dessert
IVR82_20046901505NUCA

Bâtiment accolé sur la gauche
du logis, façade principale
Phot. Eric Dessert
IVR82_20046901506NUCA

Bâtiment à droite au fond du jardin
Phot. Eric Dessert
IVR82_20046901507NUCA

Bâtiment à gauche au fond du jardin
Phot. Eric Dessert
IVR82_20046901508NUCA

Logis, rez-de-chaussée, couloir axial,
vue vers l'entrée arrière. Au premier
plan à gauche, entrée de la cave
Phot. Eric Dessert
IVR82_20046901509NUC



Logis, vitrail de la fenêtre au-dessus de l'entrée arrière
Phot. Eric Dessert
IVR82_20046901510NUCA

Logis, escalier, vue prise du rez-de-chaussée vers le premier repos
Phot. Eric Dessert
IVR82_20046901511NUC

Logis, escalier, détail de l'une des grilles du 1er repos
Phot. Eric Dessert
IVR82_20046901512NUC

Logis, rez-de-chaussée, pièce avant à droite de l'escalier
Phot. Eric Dessert
IVR82_20046901513NUC

Logis, rez-de-chaussée, pièce arrière gauche
Phot. Eric Dessert
IVR82_20046901514NUC

Logis, rez-de-chaussée, pièce arrière droite
Phot. Eric Dessert
IVR82_20046901515NUCA

Logis, rez-de-chaussée, pièce arrière droite, cheminée
Phot. Eric Dessert
IVR82_20046901516NUC

Logis, rez-de-chaussée, pièce arrière droite, plaque de la cheminée
Phot. Eric Dessert
IVR82_20046901517NUC

Logis, 1er étage, salle
Phot. Eric Dessert
IVR82_20046901518NUC

Logis, 1er étage, cheminée de la salle
Phot. Eric Dessert
IVR82_20046901519NUC

Logis, 1er étage, cheminée de la salle
Phot. Eric Dessert
IVR82_20046901520NUC

Logis, 1er étage, salle, détail
du linteau de la cheminée
Phot. Eric Dessert
IVR82_20046901521NUCA

Logis, 1er étage, salle,
plaque de la cheminée
Phot. Eric Dessert
IVR82_20046901522NUC

Dossiers liés

Oeuvre(s) partie(s) constituante(s) étudiée(s) : Maternité et foyer pour les mères célibataires dit Maison des mères nourrices de Gerland (démolie) (IA69004489) Rhône-Alpes, Rhône, Lyon 7e, 186 rue de Gerland
Dossiers de synthèse :
Présentation du secteur d'étude Lyon (IA69004589) Rhône-Alpes, Rhône, Lyon
Oeuvre(s) contenue(s) :

Auteur(s) du dossier : Bernard Ducouret, Salohy Rakotomalala, Magali Delavenne
Copyright(s) : © Région Rhône-Alpes, Inventaire général du patrimoine culturel ; © Ville de Lyon

Allée d'entrée et logis dans l'axe

IVR82_20046901501NUCA
Auteur de l'illustration : Eric Dessert
© Région Rhône-Alpes, Inventaire général du patrimoine culturel ; © Ville de Lyon
reproduction soumise à autorisation du titulaire des droits d'exploitation

Logis, façade principale

IVR82_20046901502NUCA
Auteur de l'illustration : Eric Dessert
© Région Rhône-Alpes, Inventaire général du patrimoine culturel ; © Ville de Lyon
reproduction soumise à autorisation du titulaire des droits d'exploitation

Façade latérale (nord) à gauche et arrière (ouest) à droite

IVR82_20046901503NUCA
Auteur de l'illustration : Eric Dessert
© Région Rhône-Alpes, Inventaire général du patrimoine culturel ; © Ville de Lyon
reproduction soumise à autorisation du titulaire des droits d'exploitation

Logis, façade latérale sud

IVR82_20046901504NUCA
Auteur de l'illustration : Eric Dessert
© Région Rhône-Alpes, Inventaire général du patrimoine culturel ; © Ville de Lyon
reproduction soumise à autorisation du titulaire des droits d'exploitation

Façade principale, détail de la fontaine à pompe

IVR82_20046901505NUCA
Auteur de l'illustration : Eric Dessert
© Région Rhône-Alpes, Inventaire général du patrimoine culturel ; © Ville de Lyon
reproduction soumise à autorisation du titulaire des droits d'exploitation

Bâtiment accolé sur la gauche du logis, façade principale

IVR82_20046901506NUCA
Auteur de l'illustration : Eric Dessert
© Région Rhône-Alpes, Inventaire général du patrimoine culturel ; © Ville de Lyon
reproduction soumise à autorisation du titulaire des droits d'exploitation

Bâtiment à droite au fond du jardin

IVR82_20046901507NUCA
Auteur de l'illustration : Eric Dessert
© Région Rhône-Alpes, Inventaire général du patrimoine culturel ; © Ville de Lyon
reproduction soumise à autorisation du titulaire des droits d'exploitation

Bâtiment à gauche au fond du jardin

IVR82_20046901508NUCA
Auteur de l'illustration : Eric Dessert
© Région Rhône-Alpes, Inventaire général du patrimoine culturel ; © Ville de Lyon
reproduction soumise à autorisation du titulaire des droits d'exploitation

Logis, rez-de-chaussée, couloir axial, vue vers l'entrée arrière. Au premier plan à gauche, entrée de la cave

IVR82_20046901509NUC
Auteur de l'illustration : Eric Dessert
© Région Rhône-Alpes, Inventaire général du patrimoine culturel ; © Ville de Lyon
reproduction soumise à autorisation du titulaire des droits d'exploitation



Logis, vitrail de la fenêtre au-dessus de l'entrée arrière

IVR82_20046901510NUCA
Auteur de l'illustration : Eric Dessert
© Région Rhône-Alpes, Inventaire général du patrimoine culturel ; © Ville de Lyon
reproduction soumise à autorisation du titulaire des droits d'exploitation

Logis, escalier, vue prise du rez-de-chaussée vers le premier repos

IVR82_20046901511NUC
Auteur de l'illustration : Eric Dessert
© Région Rhône-Alpes, Inventaire général du patrimoine culturel ; © Ville de Lyon
reproduction soumise à autorisation du titulaire des droits d'exploitation

Logis, escalier, détail de l'une des grilles du 1er repos

IVR82_20046901512NUC
Auteur de l'illustration : Eric Dessert
© Région Rhône-Alpes, Inventaire général du patrimoine culturel ; © Ville de Lyon
reproduction soumise à autorisation du titulaire des droits d'exploitation



Logis, rez-de-chaussée, pièce avant à droite de l'escalier

IVR82_20046901513NUC
Auteur de l'illustration : Eric Dessert
© Région Rhône-Alpes, Inventaire général du patrimoine culturel ; © Ville de Lyon
reproduction soumise à autorisation du titulaire des droits d'exploitation

Logis, rez-de-chaussée, pièce arrière gauche

IVR82_20046901514NUC
Auteur de l'illustration : Eric Dessert
© Région Rhône-Alpes, Inventaire général du patrimoine culturel ; © Ville de Lyon
reproduction soumise à autorisation du titulaire des droits d'exploitation

Logis, rez-de-chaussée, pièce arrière droite

IVR82_20046901515NUCA
Auteur de l'illustration : Eric Dessert
© Région Rhône-Alpes, Inventaire général du patrimoine culturel ; © Ville de Lyon
reproduction soumise à autorisation du titulaire des droits d'exploitation

Logis, rez-de-chaussée, pièce arrière droite, cheminée

IVR82_20046901516NUC
Auteur de l'illustration : Eric Dessert
© Région Rhône-Alpes, Inventaire général du patrimoine culturel ; © Ville de Lyon
reproduction soumise à autorisation du titulaire des droits d'exploitation

Logis, rez-de-chaussée, pièce arrière droite, plaque de la cheminée

IVR82_20046901517NUC
Auteur de l'illustration : Eric Dessert
© Région Rhône-Alpes, Inventaire général du patrimoine culturel ; © Ville de Lyon
reproduction soumise à autorisation du titulaire des droits d'exploitation

Logis, 1er étage, salle

IVR82_20046901518NUC
Auteur de l'illustration : Eric Dessert
© Région Rhône-Alpes, Inventaire général du patrimoine culturel ; © Ville de Lyon
reproduction soumise à autorisation du titulaire des droits d'exploitation

Logis, 1er étage, cheminée de la salle

IVR82_20046901519NUC
Auteur de l'illustration : Eric Dessert
© Région Rhône-Alpes, Inventaire général du patrimoine culturel ; © Ville de Lyon
reproduction soumise à autorisation du titulaire des droits d'exploitation

Logis, 1er étage, cheminée de la salle

IVR82_20046901520NUC
Auteur de l'illustration : Eric Dessert
© Région Rhône-Alpes, Inventaire général du patrimoine culturel ; © Ville de Lyon
reproduction soumise à autorisation du titulaire des droits d'exploitation

Logis, 1er étage, salle, détail du linteau de la cheminée

IVR82_20046901521NUCA
Auteur de l'illustration : Eric Dessert
© Région Rhône-Alpes, Inventaire général du patrimoine culturel ; © Ville de Lyon
reproduction soumise à autorisation du titulaire des droits d'exploitation

Logis, 1er étage, salle, plaque de la cheminée

IVR82_20046901522NUC
Auteur de l'illustration : Eric Dessert
© Région Rhône-Alpes, Inventaire général du patrimoine culturel ; © Ville de Lyon
reproduction soumise à autorisation du titulaire des droits d'exploitation