Rhône-Alpes, Savoie
Verrens-Arvey
Chef-lieu
route des Ayes

Moulin à farine de l'abbaye de Tamié puis moulin Barrochin (détruit)

Références du dossier

Numéro de dossier : IA73003584
Date de l'enquête initiale : 2014
Date(s) de rédaction : 2015
Cadre de l'étude : enquête thématique départementale Patrimoine hydraulique des Pays de Savoie
Degré d'étude : recensé

Désignation

Dénomination : moulin à farine

Compléments de localisation

Milieu d'implantation : en village
Réseau hydrographique : Ruisseau des Boirard ; bassin-versant Isère inférieure-Val Gelon
Références cadastrales : 2014, B, 1613

Historique

Le moulin est mentionné dans le registre déclaratoire des biens de l'ancien patrimoine de l'Église (FR.AD073, C4861). Ce document précise que son ancienneté peut être prouvé par un acte du 3 décembre 1551. Le moulin est visible sur la mappe sarde de 1728 (parcelle 2408). Il appartient à l'abbaye de Tamié. Le site est visible sur le cadastre napoléonien de 1809. A cette date il s'agit de deux moulins exploités par François et Antoine Barrochin. Le bâtiment est toujours en place sur le premier cadastre français de 1870 (section B, feuille 3, parcelle 645) mais il est occupé par un logement. Actuellement il n'existe plus.

Période(s) principale(s) : 3e quart 16e siècle (), 1er quart 19e siècle ()
Dates : 1551 (daté par source), 1809 (daté par source)

Description

Le moulin était situé en rive gauche du ruisseau des Boirard, non loin de la forge Raucaz (IA73003570). Actuellement, il n'existe plus.

Eléments descriptifs

Matériau(x) du gros-oeuvre, mise en oeuvre et revêtement : pierre
Couvrements :
Énergies : énergie hydraulique

Typologies et état de conservation

État de conservation : détruit

Statut, intérêt et protection

La commune de Verrens-Arvey fait partie du PNR des Bauges. Le moulin se trouvait dans le chef-lieu du village.

Sites de protection : parc naturel régional

Protections :
Statut de la propriété : propriété privée

Références documentaires

Documents d'archive

- **FR.AD073, C4861, 1731-1753.**
  FR.AD073, C4861, Sous-fonds de la délégation générale pour les biens féodaux et la péréquation, Déclaratoires pour les biens de l'ancien patrimoine de l'Église dans la province de Savoie-Propre, avec les pièces justificatives. 3e et dernier volume, 1731-1753.
  AD Savoie : C4861

- **FR.AD073, C2888, 1732.**
  FR.AD073, C4664, Cadastre de 1728, Verrens-Arvey, 393, Vue 13, 1732.
  AD Savoie : C4664

- **FR.AD073, L1007, 1809.**
  FR.AD073, L1007, Cadastre napoléonien, Verrens-Arvey, section C, feuille 2, 1809.
  AD Savoie : L1007

- **FR.AD073, 3P 7551, 1870.**
  FR.AD073, 3P 7551, Premier cadastre français, Verrens-Arvey, Section B, feuille 3, 1870.
  AD Savoie : 3P 7551

Bibliographie

- **H.Barthélémy, Anciens moulins en Combe de Savoie, 2014.**
  H.Barthélémy, Anciens moulins en Combe de Savoie et bas Val d'Arly, Cahier du Vieux Conflans, n°175, Société des Amis du Vieux Conflans, Albertville, 2014.
  CDP Savoie

Illustrations

Cadastre de 1728, Verrens-Arvey, 1732 393, Vue 13 (FR.AD073, C4664). Autr. Clara Bérelle IVR82_20157301588NUCA

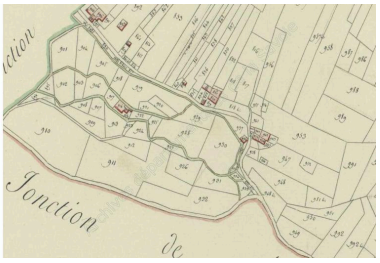

Cadastre napoléonien, Verrens-Arvey, section C, feuille 2, 1809 (FR.AD073, L1007). Autr. Clara Bérelle IVR82_20157301501NUCA

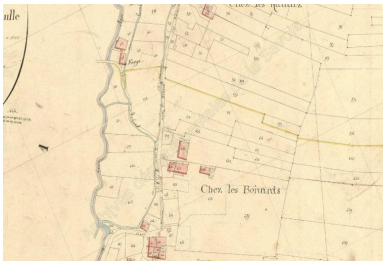

Premier cadastre français, Verrens-Arvey, 1870, Section B, feuille 3 (FR.AD073, 3P 7551). Autr. Clara Bérelle IVR82_20157301502NUCA

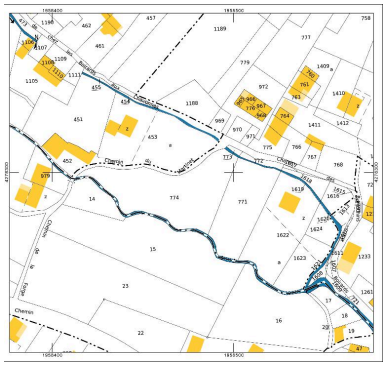

Cadastre actuel, 2014.
Autr. Clara Bérelle
IVR82_20157301503NUCA

Dossiers liés

Dossiers de synthèse :
Patrimoine hydraulique de la Savoie : présentation de l'étude départementale (IA00141274) Rhône-Alpes, Savoie, Savoie
Oeuvre(s) contenue(s) :
Oeuvre(s) en rapport :
Paysage du bassin-versant de l'Isère inférieure et du Val Gelon (IA73003401) Aiton, Albertville, Allondaz, Arbin, Arvillard, Betton-Bettonet, Bonvillard, Bourget-en-Huile, Bourgneuf, Chamousset, Chamoux-sur-Gelon, Champ-Laurent, Châteauneuf, Chignin, Cléry, Coise-Saint-Jean-Pied-Gauthier, Cruet, Détrier, Étable, Francin, Fréterive, Frontenex, Gilly-sur-Isère, Grésy-sur-Isère, Grignon, Hauteville, La Chapelle-Blanche, La Chavanne, La Croix-de-la-Rochette, La Rochette, La Table, La Trinité, Laissaud, Le Pontet, Le Verneil, Les Marches, Les Mollettes, Mercury, Montailleur, Montendry, Monthion, Montmélian, Myans, Notre-Dame-des-Millières, Pallud, Planaise, Plancherine, Presle, Rotherens, Sainte-Hélène-du-Lac, Sainte-Hélène-sur-Isère, Saint-Jean-de-la-Porte, Saint-Jeoire-Prieuré, Saint-Pierre-d'Albigny, Saint-Pierre-de-Soucy, Saint-Vital, Tournon, Verrens-Arvey, Villard-d'Héry, Villard-Léger, Villard-Sallet, Villaroux.

Auteur(s) du dossier : Clara Bérelle
Copyright(s) : © Région Rhône-Alpes, Inventaire général du patrimoine culturel ; © Assemblée des Pays de Savoie

Cadastre de 1728, Verrens-Arvey, 1732 393, Vue 13 (FR.AD073, C4664).

IVR82_20157301588NUCA
Auteur du document reproduit : Clara Bérelle
© Région Rhône-Alpes, Inventaire général du patrimoine culturel ; © Assemblée des Pays de Savoie ; © Archives départementales de la Savoie
reproduction soumise à autorisation du titulaire des droits d'exploitation

Cadastre napoléonien, Verrens-Arvey, section C, feuille 2, 1809 (FR.AD073, L1007).

IVR82_20157301501NUCA
Auteur du document reproduit : Clara Bérelle
© Région Rhône-Alpes, Inventaire général du patrimoine culturel ; © Assemblée des Pays de Savoie ; © Archives départementales de la Savoie
reproduction soumise à autorisation du titulaire des droits d'exploitation

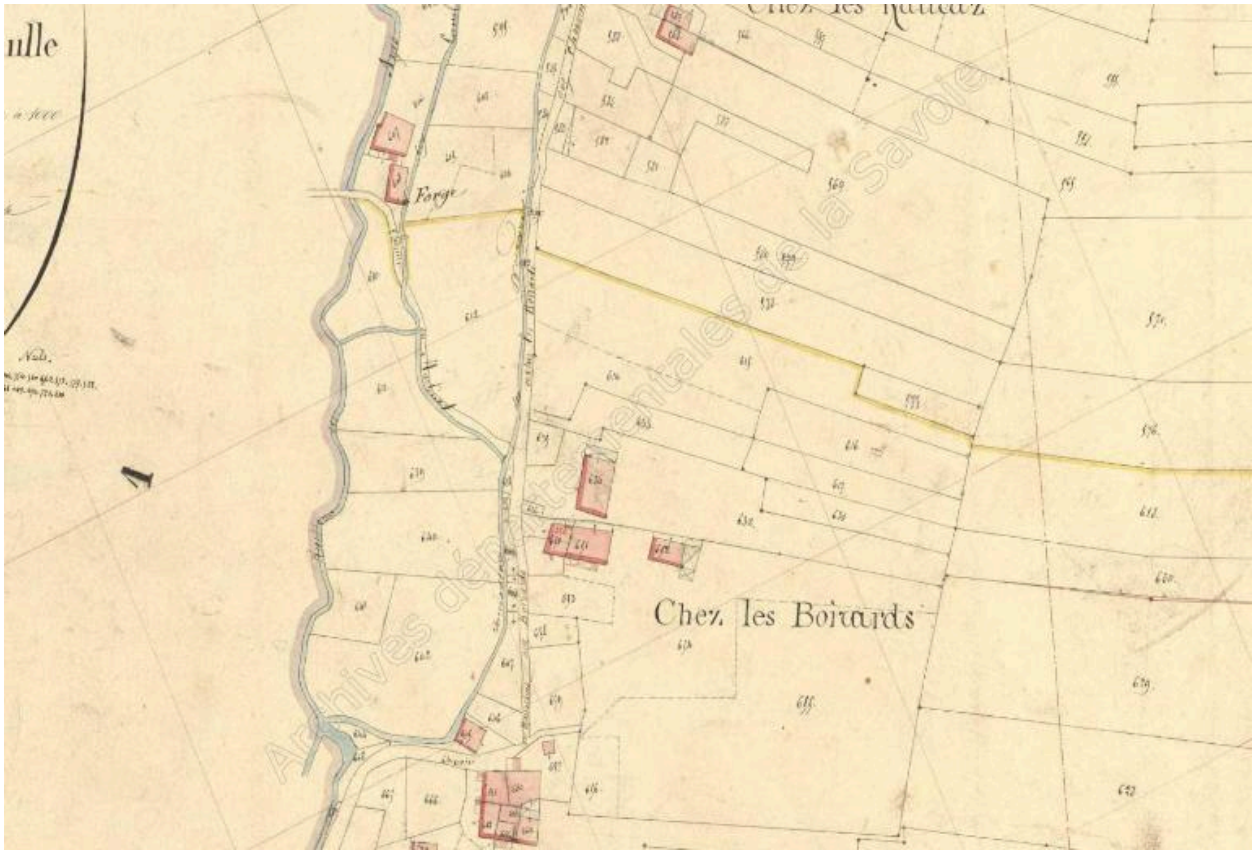

Premier cadastre français, Verrens-Arvey, 1870, Section B, feuille 3 (FR.AD073, 3P 7551).

IVR82_20157301502NUCA
Auteur du document reproduit : Clara Bérelle
© Région Rhône-Alpes, Inventaire général du patrimoine culturel ; © Assemblée des Pays de Savoie ; © Archives départementales de la Savoie
reproduction soumise à autorisation du titulaire des droits d'exploitation

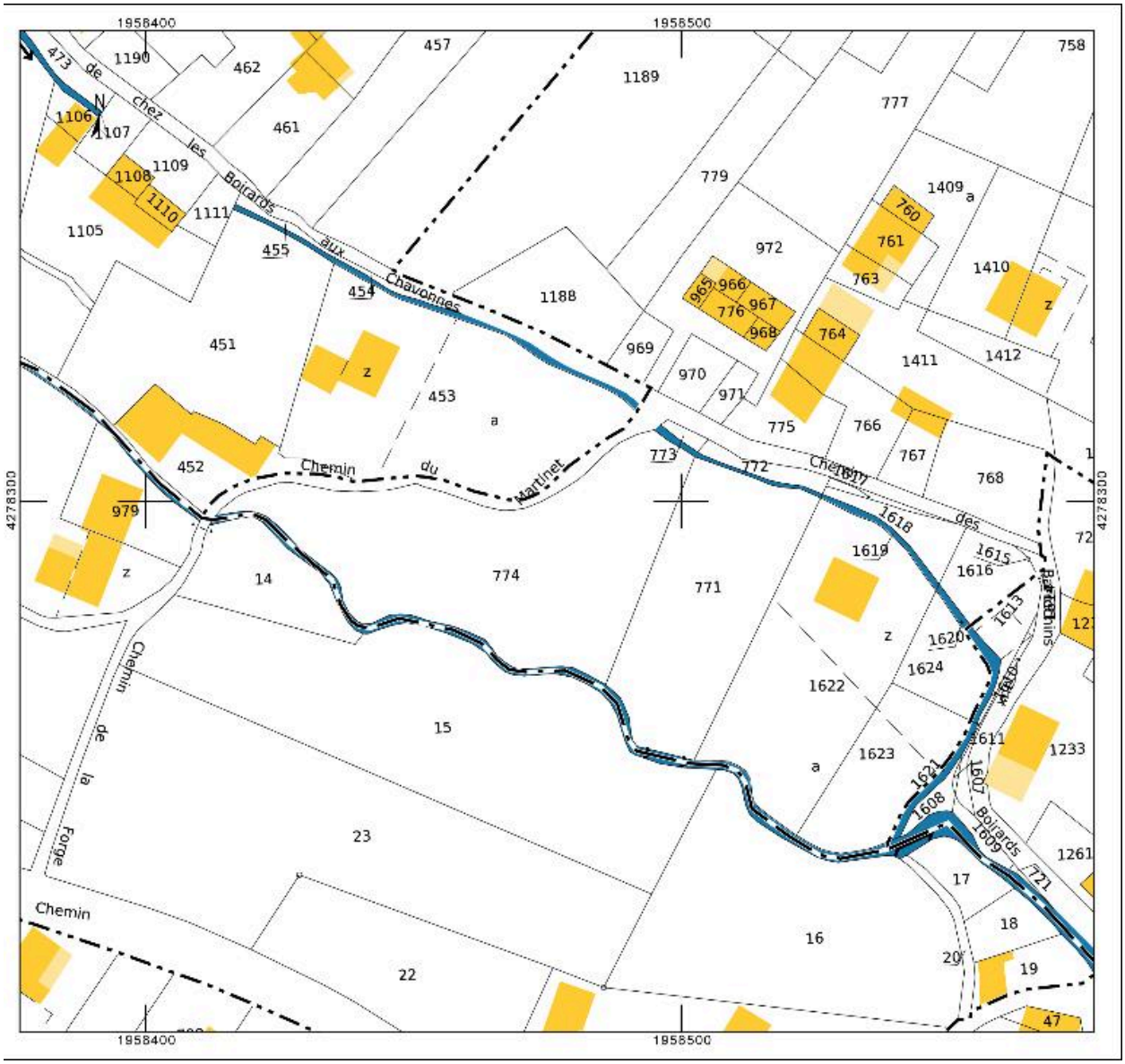

Cadastre actuel, 2014.

IVR82_20157301503NUCA
Auteur du document reproduit : Clara Bérelle
© Ministère des finances, CIDF, Service du cadastre
reproduction soumise à autorisation du titulaire des droits d'exploitation