Rhône-Alpes, Savoie
Ruffieux
Collonges
Chez Boccard

Moulins de la Roche puis Journet actuellement logement

Références du dossier

Numéro de dossier : IA73002659
Date de l'enquête initiale : 2010
Date(s) de rédaction : 2010
Cadre de l'étude : patrimoine industriel Patrimoine hydraulique des Pays de Savoie
Degré d'étude : monographié

Désignation

Dénomination : moulin
Parties constituantes non étudiées : atelier de fabrication, bassin, grange

Compléments de localisation

Milieu d'implantation : en village
Réseau hydrographique : Ruisseau de Ruffieux
Références cadastrales : 2007. E 75, 239

Historique

Le moulin est mentionné sous le nom de moulin du seigneur de la Roche au XVIIIe siècle. La mappe sarde identifie le marquis d´Aix en 1732 comme propriétaire d´un moulin et d´un battoir. Sur le premier cadastre français de 1881, les bâtiments appartienent à Julien et Marie Journet. A cette date, le site est toujours composé des deux artifices. Le moulin produisait de la farine et le battoir de l´huile. Au cours du XXe siècle, dans les années 1940 (?), le bâtiment est reconverti en boucherie. Il change de fonction à la fin du XXe siècle pour devenir un logement.

Période(s) principale(s) : 2e quart 18e siècle

Description

Le site se composait de deux bâtiments : un moulin et un battoir. Le moulin est de plan rectangulaire sur trois niveaux : un étage de soubassement, un rez-de-chaussée et un étage de comble. Il est construit en pierre maçonnée. Le toit est à longs pans en tuiles mécaniques, avec une croupe à l´est. L'étage de soubassement et le rez-de-chaussée étaient utilisés pour l'activité de meunerie. L'étage de soubassement a été aménagé récemment. Le moulin fonctionnait à l´aide d´une roue verticale situé sur la façade sud. Elle était actionnée avec l´eau du ruisseau de Ruffieux, canalisée, en amont du pont des Boccard, dans un bassin aujourd´hui asséché. Le bâtiment a été remanié en raison de son changement d´activité au cours du XXe siècle, ainsi la roue n´est plus présente et le bâti ne présente aucun élément extérieur d´un artifice. Il a été réaménagé en logement dans la seconde moitié du XXe siècle. Le second élément du site est le battoir. Celui-ci a aujourd´hui presque disparu. Il se situe en contrebas du moulin. Seuls des soubassements attestent de sa présence sur la berge droite du ruisseau. Il n´apparaît plus sur le cadastre actuel.

Eléments descriptifs

Matériau(x) du gros-oeuvre, mise en oeuvre et revêtement : pierre
Matériau(x) de couverture : tuile mécanique
Plan : plan rectangulaire régulier
Étage(s) ou vaisseau(x) : étage de soubassement, rez-de-chaussée, étage de comble

Type(s) de couverture : toit à longs pans ; croupe
Énergies : énergie hydraulique

Typologies et état de conservation

État de conservation : remanié

Statut, intérêt et protection

Cet ensemble est le premier témoin de l´utilisation de la force motrice de l´eau du ruisseau de Ruffieux. Sur le parcellaire du moulin se trouve une grange en mauvais état. Elle est intéressante car elle complète le site et ses activités. A proximité du moulin est présent un bassin restauré dans le cadre d'un programme de valorsiation du petit patrimoine de la commune de Ruffieux.

Statut de la propriété : propriété privée

Références documentaires

Documents figurés

- **Cadastre actuel de 2007**
  Cadastre actuel, consulté en 2007 (Accès internet : <URL : https://www.cadastre.gouv.fr/scpc/rechercherPlan.do#)

Bibliographie

- **En Chautagne, Paroles & images, Comp'Act, 1984**
  En Chautagne, Paroles & images, Comp'Act, 1984
  p. 257

Illustrations

Cadastre de 1732. Cadastre de 1728 AD Savoie. C 3777
Phot. Yannick Milleret
IVR82_20107303061NUCA

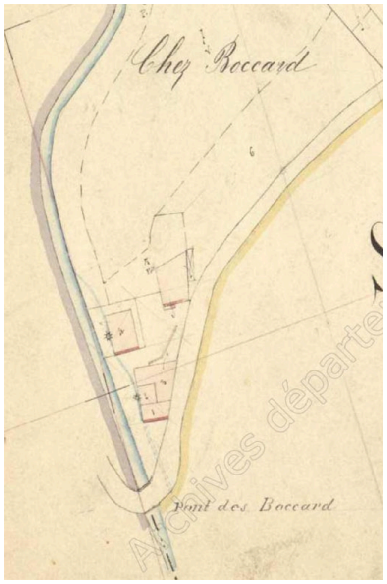

Premier cadastre français, 1881. Cadastre de 1881 AD Savoie. 3P 7218
Phot. Yannick Milleret
IVR82_20107303055NUCA

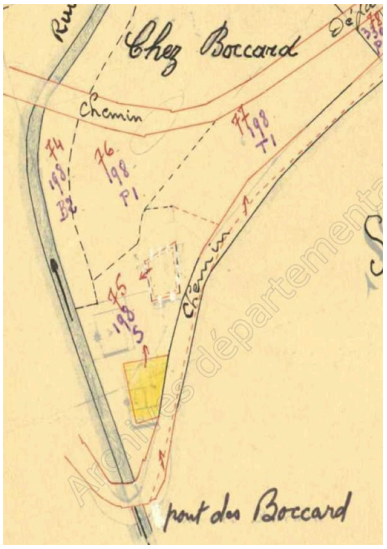

Cadastre rénové, 1968. Cadastre de 1968 AD Savoie. 3P 7219
Phot. Yannick Milleret
IVR82_20107303056NUCA

Cadastre actuel, 2007
Phot. Yannick Milleret
IVR82_20107303057NUCA

Vue générale depuis
le pont des Boccard
Phot. Yannick Milleret
IVR82_20107303058NUCA

Vues des façades est et sud
Phot. Yannick Milleret
IVR82_20107303059NUCA

Dossiers liés

Dossiers de synthèse :
Patrimoine hydraulique de la Savoie : présentation de l'étude départementale (IA00141274) Rhône-Alpes, Savoie, Savoie
Oeuvre(s) contenue(s) :
Oeuvre(s) en rapport :
Paysage du bassin-versant du Lac du Bourget et tributaires (IA73002685) Rhône-Alpes, Savoie, Chambéry

Auteur(s) du dossier : Yannick Milleret
Copyright(s) : © Région Rhône-Alpes, Inventaire général du patrimoine culturel ; © Assemblée des Pays de Savoie

Cadastre de 1732. Cadastre de 1728 AD Savoie. C 3777

Référence du document reproduit :

- **Cadastre de 1732Cadastre de 1728**
  Cadastre de 1732Cadastre de 1728
  AD Savoie : C 3777

IVR82_20107303061NUCA
Auteur de l'illustration : Yannick Milleret
© Région Rhône-Alpes, Inventaire général du patrimoine culturel ; © Assemblée des Pays de Savoie
reproduction soumise à autorisation du titulaire des droits d'exploitation

Premier cadastre français, 1881. Cadastre de 1881 AD Savoie. 3P 7218

Référence du document reproduit :

- **Premier cadastre françaisCadastre de 1881**
  Premier cadastre françaisCadastre de 1881
  AD Savoie : 3P 7218

IVR82_20107303055NUCA
Auteur de l'illustration : Yannick Milleret
© Région Rhône-Alpes, Inventaire général du patrimoine culturel ; © Assemblée des Pays de Savoie
reproduction soumise à autorisation du titulaire des droits d'exploitation

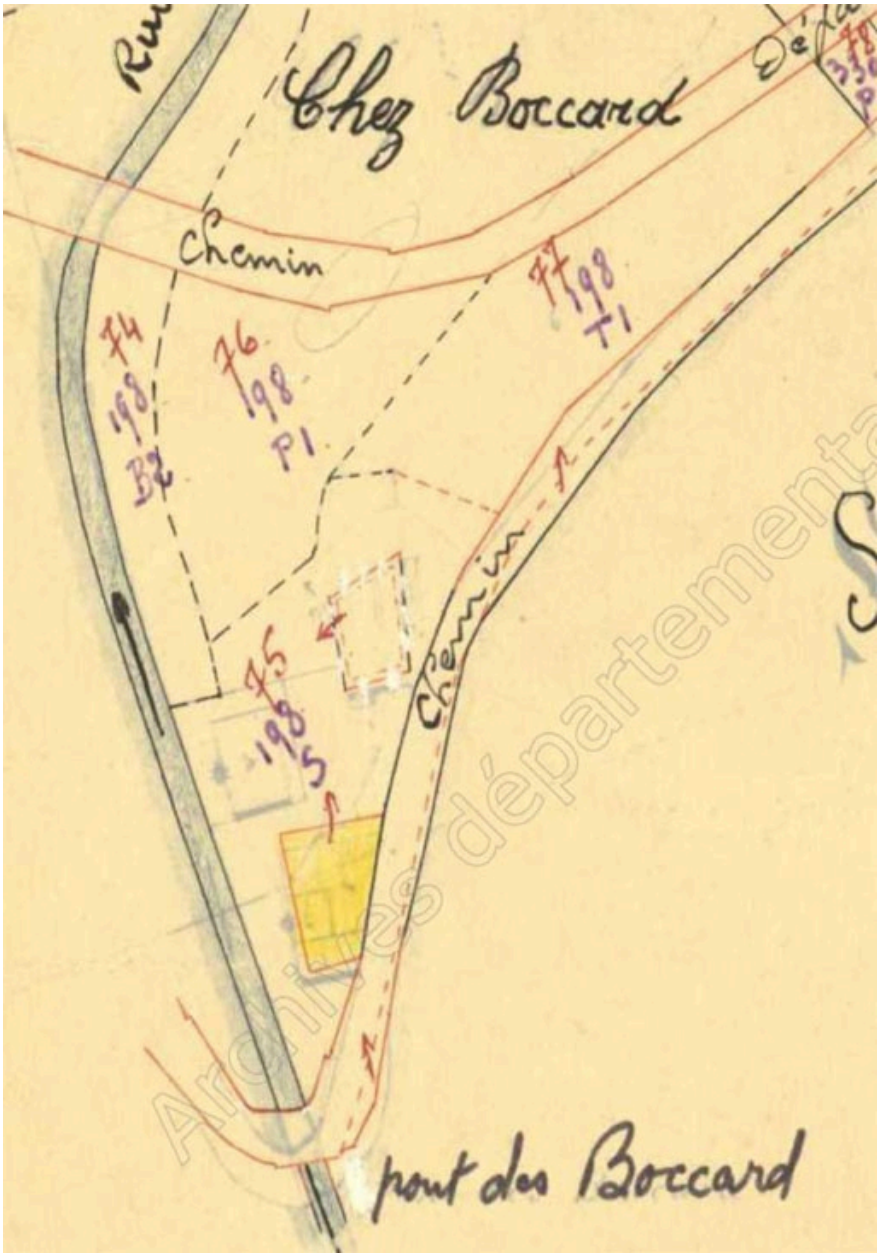

Cadastre rénové, 1968. Cadastre de 1968 AD Savoie. 3P 7219

Référence du document reproduit :

- **Cadastre rénovéCadastre de 1968**
  Cadastre rénovéCadastre de 1968
  AD Savoie : 3P 7219

IVR82_20107303056NUCA
Auteur de l'illustration : Yannick Milleret
© Région Rhône-Alpes, Inventaire général du patrimoine culturel ; © Assemblée des Pays de Savoie
reproduction soumise à autorisation du titulaire des droits d'exploitation

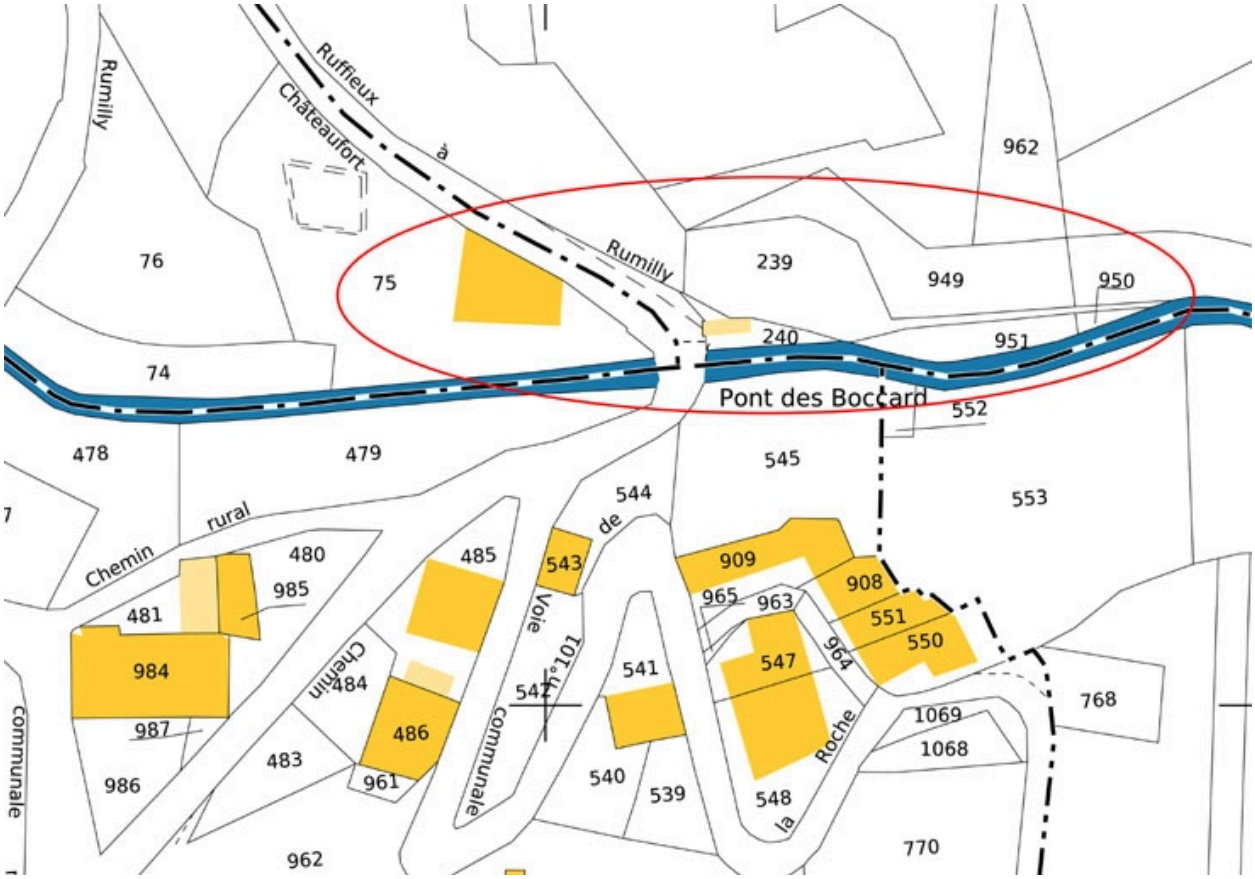

Cadastre actuel, 2007

Référence du document reproduit :

- **Cadastre actuel de 2007**
  Cadastre actuel, consulté en 2007 (Accès internet : <URL : https://www.cadastre.gouv.fr/scpc/rechercherPlan.do#)

IVR82_20107303057NUCA
Auteur de l'illustration : Yannick Milleret
© Région Rhône-Alpes, Inventaire général du patrimoine culturel ; © Assemblée des Pays de Savoie
reproduction soumise à autorisation du titulaire des droits d'exploitation

Vue générale depuis le pont des Boccard

IVR82_20107303058NUCA
Auteur de l'illustration : Yannick Milleret
© Région Rhône-Alpes, Inventaire général du patrimoine culturel ; © Assemblée des Pays de Savoie
reproduction soumise à autorisation du titulaire des droits d'exploitation

Vues des façades est et sud

IVR82_20107303059NUCA
Auteur de l'illustration : Yannick Milleret
© Région Rhône-Alpes, Inventaire général du patrimoine culturel ; © Assemblée des Pays de Savoie
reproduction soumise à autorisation du titulaire des droits d'exploitation