Rhône-Alpes, Savoie
Saint-Paul-sur-Isère
Beauséjour

Scierie Bonvin actuellement logement

Références du dossier

Numéro de dossier : IA73003946
Date de l'enquête initiale : 2016
Date(s) de rédaction : 2016
Cadre de l'étude : enquête thématique départementale Patrimoine hydraulique des Pays de Savoie
Degré d'étude : recensé

Désignation

Dénomination : scierie

Compléments de localisation

Milieu d'implantation : en village
Réseau hydrographique : Ruisseau des Moulins ; bassin-versant Isère moyenne
Références cadastrales : 2015, C, 1645, 1646, 1648

Historique

En 7 avril 1898, Pierre Jules Bonvin (menuisier, fils de Joseph) demande d'installer une scierie équipée d'une roue par dessous de 4 mètres de diamètre sur le ruisseau des Moulins. Jean François Glaisat-Blanc et Sabine Rossot-Sognant qui possèdent une scierie juste en amont que Pierre Bonvin leur a vendue (IA73003921) s'opposent à la construction. L'autorisation est néanmoins accordée par arrêté préfectoral du 13 novembre 1899 et modifiée le 22 février 1900 (FR.AD073, 82S31). En 1904, le bâtiment n'est toujours pas construit. Pierre Bonvin obtient un délai supplémentaire pour réaliser les travaux. Le bâtiment est visible sur le cadastre rénové de 1964. Actuellement il est occupé par un logement.

Période(s) principale(s) : 1er quart 20e siècle ()
Dates : 1904 (daté par source)

Description

L'ancienne scierie se trouve en rive droite du ruisseau des Moulins, en aval d'une autre scierie (IA73003922). Le bâtiment a été remanié pour devenir un logement. Des extensions ont été faites de part et d'autre de l'édifice d'origine. Celui-ci est de plan rectangulaire sur trois niveaux : un rez-de-chaussée, un étage et un étage de comble. Il est construit en pierre avec un enduit à partir du premier niveau. Le toit est en tuile mécanique. La roue hydraulique n'est plus en place. Elle a été installée au cours du XXe siècle sur une autre scierie (IA73003916).

Eléments descriptifs

Matériau(x) du gros-oeuvre, mise en oeuvre et revêtement : pierre enduit
Matériau(x) de couverture : tuile mécanique
Plan : plan rectangulaire régulier
Étage(s) ou vaisseau(x) : rez-de-chaussée, 1 étage carré, étage de comble
Énergies : énergie hydraulique : produite sur place

Typologies et état de conservation

État de conservation : remanié, bon état

Statut, intérêt et protection

Le site se trouve dans le centre de Saint-Paul.

Statut de la propriété : propriété privée

Références documentaires

Documents d'archive

- **FR.AD073, 82S31, Saint-Paul, 1861-1945.**
  FR.AD073, 82S31, Service hydraulique. Saint-Paul : Affaires diverses (1861-1945), scieries et moulins, (1861-1908) (moulin du Jubilé, 1890), scieries Guillot, Bonnin Blanc-Elie, usine hydro-électrique Blanc (1914), 1861-1945.
  AD Savoie : 82S31

- **FR.AD073, 49SPC14, Saint-Paul-sur-Isère, 1864-1908.**
  FR.AD073, 49SPC14, Ponts et chaussées, service hydraulique, Saint-Paul : scieries Colliard, Duverger de Blay (1865-1866) : moulin de la Société du Moulin dit du Jubilé (ruisseau des Moulins, 1890) ; scieries Bonvin J. (ruisseau des Moulins, 1889), Guillot (ruisseau des Cellières, 1893-1895), Bonvin P. (ruisseau des Moulins, 1904), Blanc (ruisseau des Moulins, 1908), 1864-1908.
  AD Savoie : 49SPC14

- **FR.AD073, 3P 7526, 1964.**
  FR.AD073, 3P 7526, Cadastre rénové, Saint-Paul-sur-Isère, Section C, feuille 5, 1964.
  AD Savoie : 3P 7526

- **FR.AD073, J1706, Saint-Paul-sur-Isère, 1999.**
  FR.AD073, J1706, Inventaire des moulins de Savoie. Association des amis des moulins savoyards. Nicole Gotteland, Louis Crabières, commune Saint-Paul-sur-Isère, 1999.
  AD Savoie : J1706

Illustrations

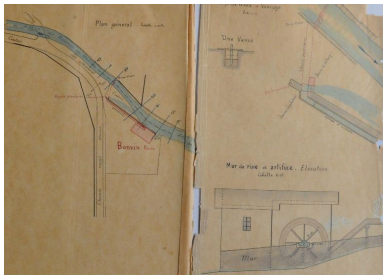

Plan de la scierie Bonvin, 1899 (FR.AD073, 82S31). IVR84_20167302671NUCA

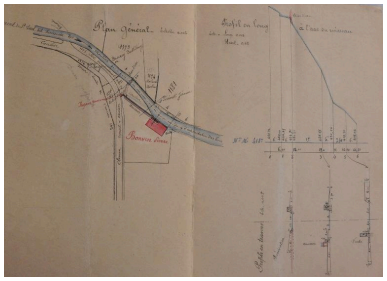

Plan de la scierie Bonvin, 1899 (FR.AD073, 49SPC14). IVR84_20167302674NUCA

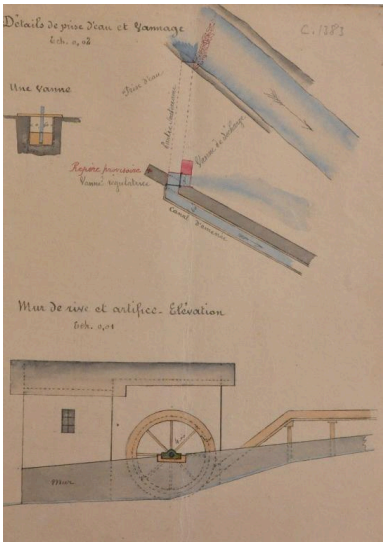

Plan de la scierie Bonvin, 1899 (FR.AD073, 49SPC14). IVR84_20167302675NUCA

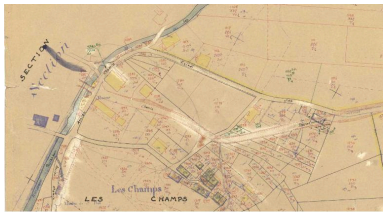

Cadastre rénové, Saint-Paul-sur-Isère, 1964, Section C, feuille 5 (FR.AD073, 3P 7526).
IVR84_20167302540NUCA

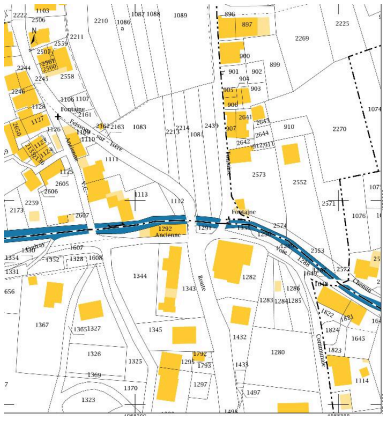

Cadastre actuel, 2015.
IVR84_20167302538NUCA

Vue de l'ancienne scierie Bonvin au bord du ruisseau des Moulins.
Phot. Clara Bérelle
IVR84_20167302673NUCA

Vue de l'ancienne scierie Bonvin.
Phot. Clara Bérelle
IVR84_20167302672NUCA

Dossiers liés

Dossiers de synthèse :
Patrimoine hydraulique de la Savoie : présentation de l'étude départementale (IA00141274) Rhône-Alpes, Savoie, Savoie
Oeuvre(s) contenue(s) :
Oeuvre(s) en rapport :
Paysage du bassin-versant de l'Isère moyenne (IA73003620)

Auteur(s) du dossier : Clara Bérelle
Copyright(s) : © Région Rhône-Alpes, Inventaire général du patrimoine culturel ; © Assemblée des Pays de Savoie

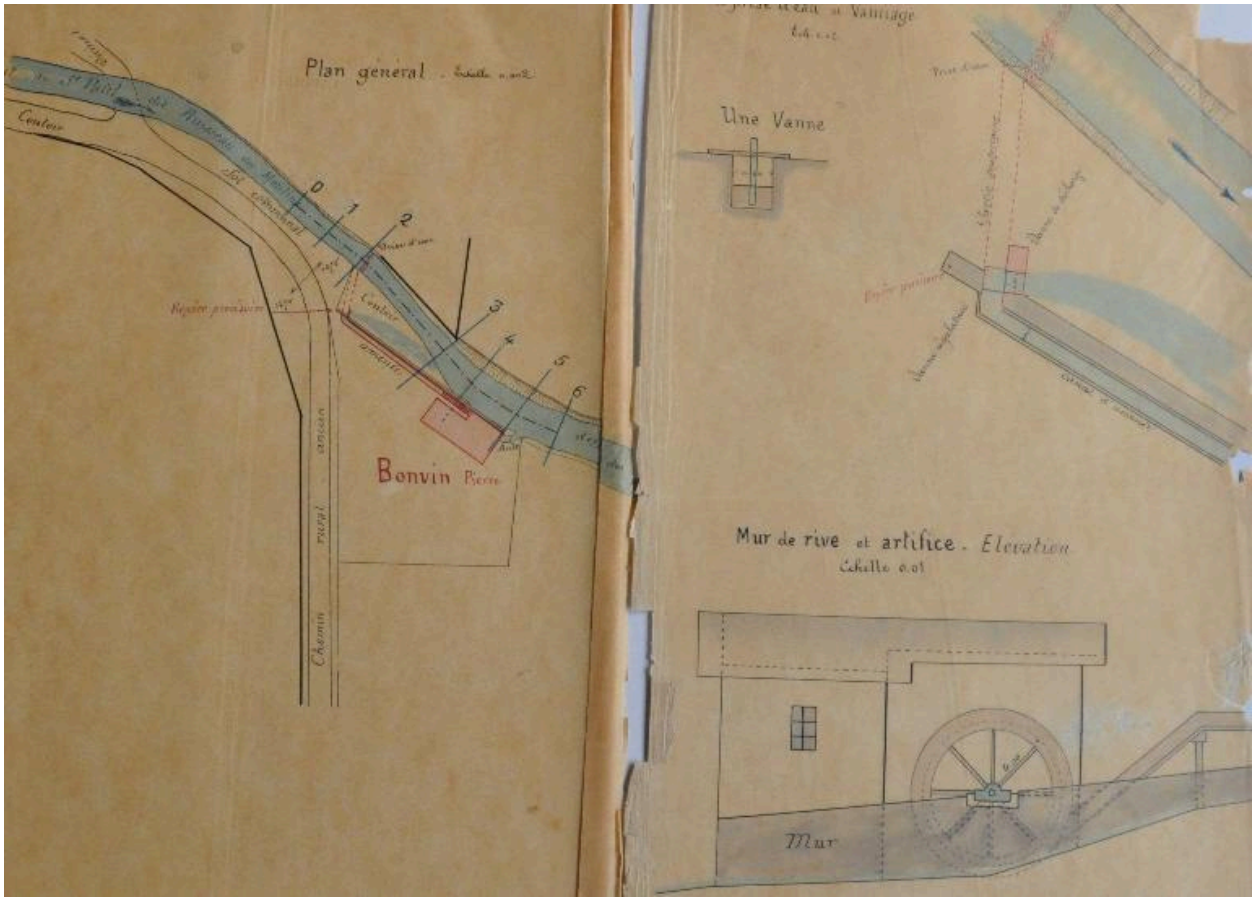

Plan de la scierie Bonvin, 1899 (FR.AD073, 82S31).

IVR84_20167302671NUCA
© Archives départementales de la Savoie
reproduction soumise à autorisation du titulaire des droits d'exploitation

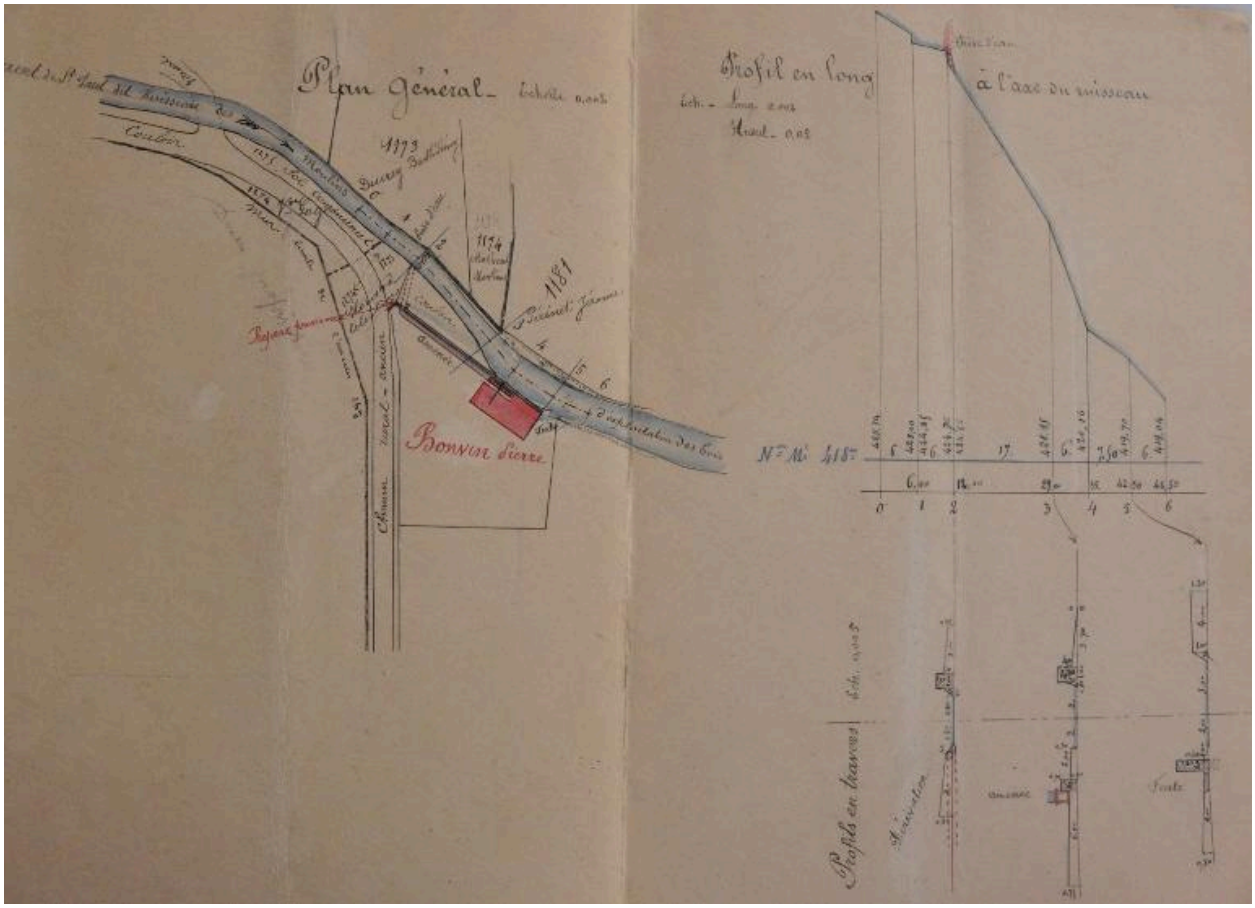

Plan de la scierie Bonvin, 1899 (FR.AD073, 49SPC14).

IVR84_20167302674NUCA
© Archives départementales de la Savoie
reproduction soumise à autorisation du titulaire des droits d'exploitation

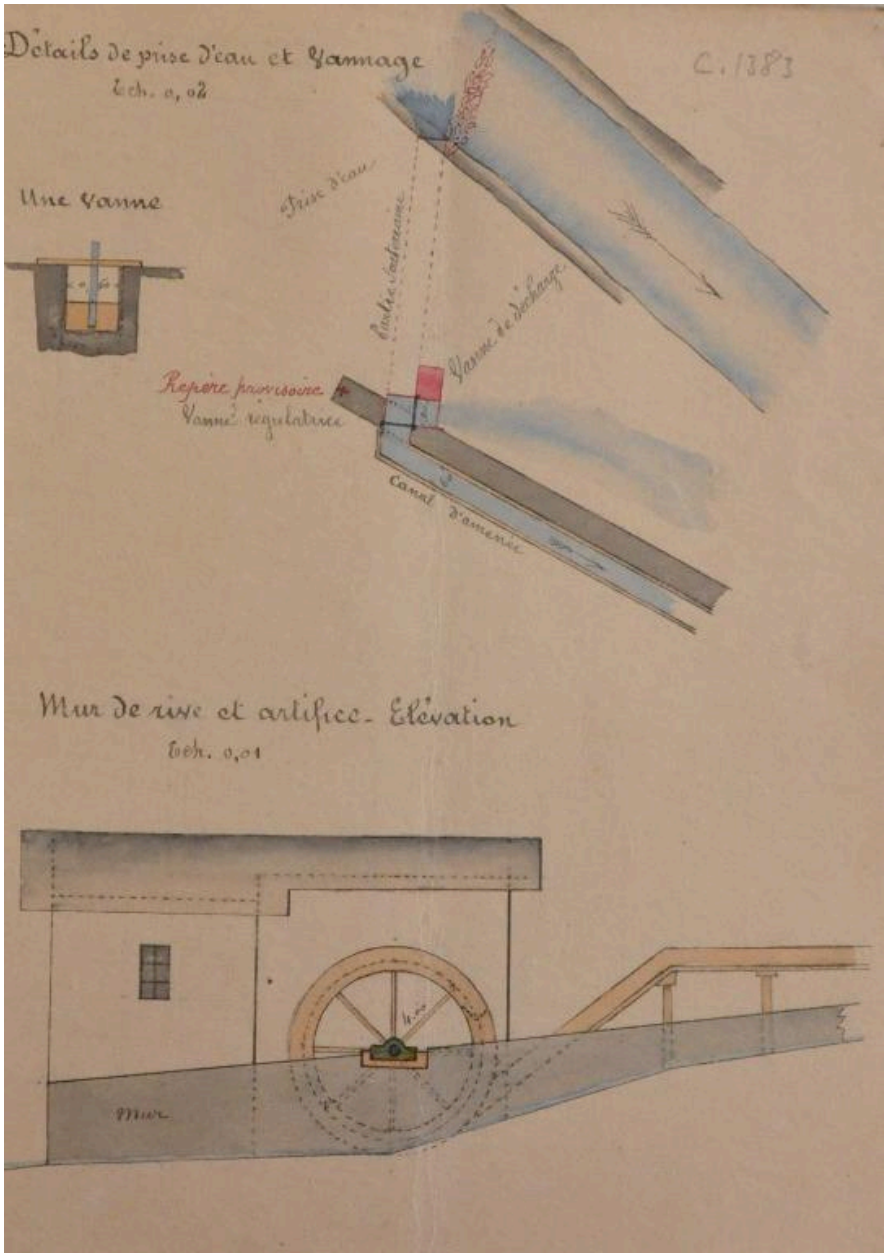

Plan de la scierie Bonvin, 1899 (FR.AD073, 49SPC14).

IVR84_20167302675NUCA
© Archives départementales de la Savoie
reproduction soumise à autorisation du titulaire des droits d'exploitation

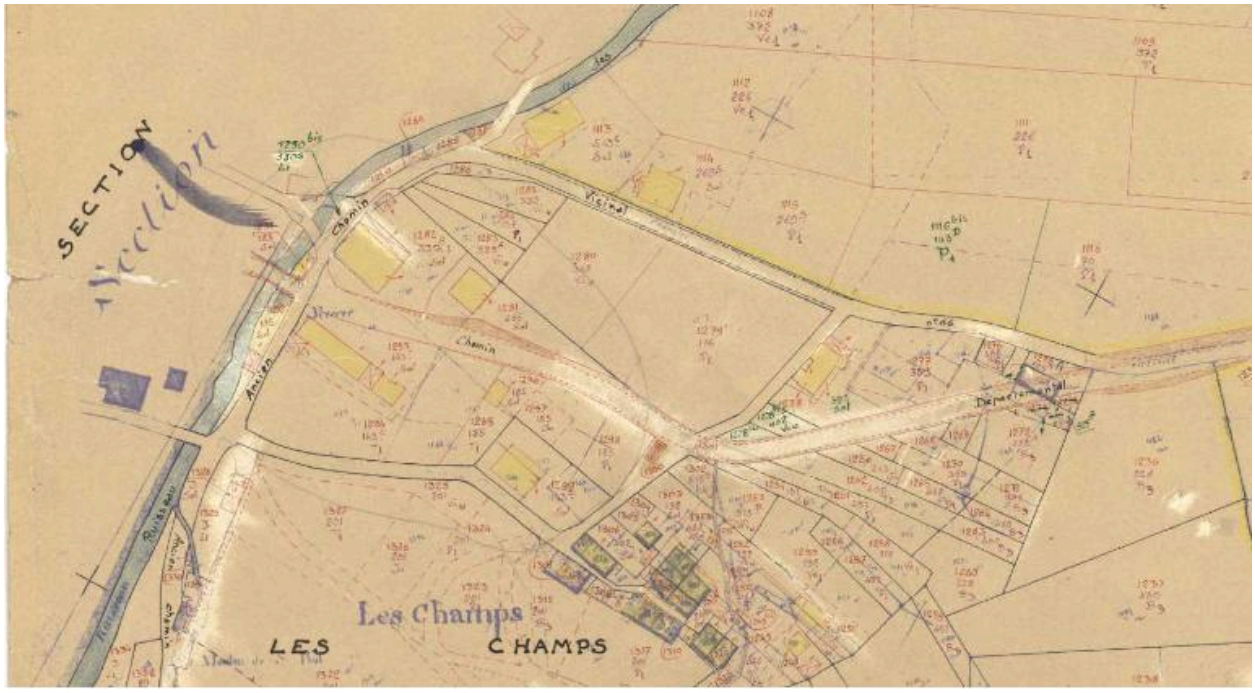

Cadastre rénové, Saint-Paul-sur-Isère, 1964, Section C, feuille 5 (FR.AD073, 3P 7526).

IVR84_20167302540NUCA
© Archives départementales de la Savoie
reproduction soumise à autorisation du titulaire des droits d'exploitation

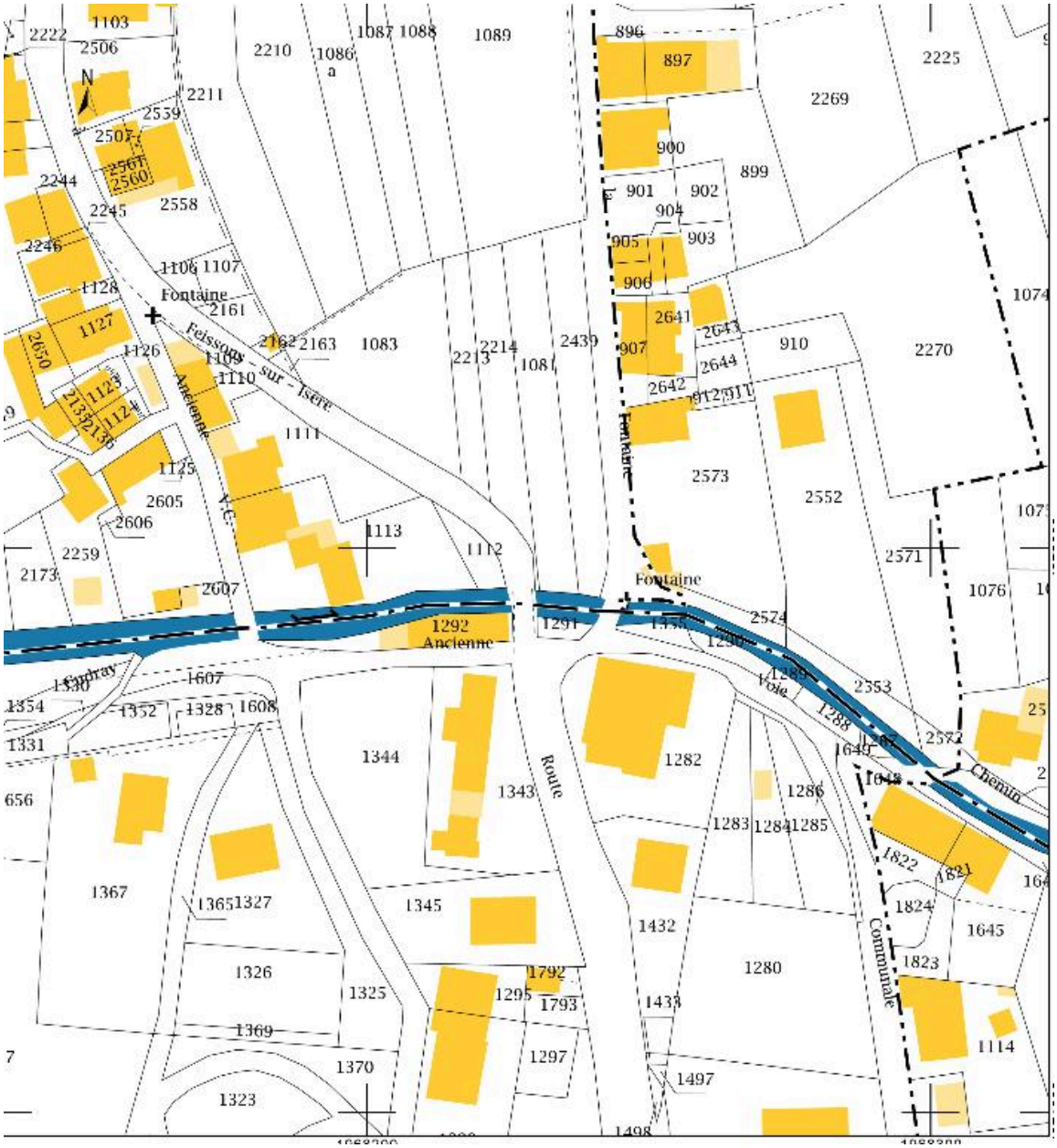

Cadastre actuel, 2015.

IVR84_20167302538NUCA
© Ministère des finances, CIDF, Service du cadastre
reproduction soumise à autorisation du titulaire des droits d'exploitation

Vue de l'ancienne scierie Bonvin au bord du ruisseau des Moulins.

IVR84_20167302673NUCA
Auteur de l'illustration : Clara Bérelle
© Région Auvergne-Rhône-Alpes, Inventaire général du patrimoine culturel ; © Assemblée des Pays de Savoie
reproduction soumise à autorisation du titulaire des droits d'exploitation

Vue de l'ancienne scierie Bonvin.

IVR84_20167302672NUCA
Auteur de l'illustration : Clara Bérelle
© Région Auvergne-Rhône-Alpes, Inventaire général du patrimoine culturel ; © Assemblée des Pays de Savoie
reproduction soumise à autorisation du titulaire des droits d'exploitation