



Rhône-Alpes, Savoie
Bellecombe-en-Bauges
Côte au noir

Moulins à farine Bouvier actuellement vestiges

Références du dossier

Numéro de dossier : IA73002836

Date de l'enquête initiale : 2013

Date(s) de rédaction : 2013

Cadre de l'étude : enquête thématique départementale Patrimoine hydraulique des Pays de Savoie

Degré d'étude : recensé

Désignation

Dénomination : moulin à farine

Compléments de localisation

Milieu d'implantation : isolé

Réseau hydrographique : Nant du Mont ; bassin-versant du Chéran

Références cadastrales : 2011, D, 126

Historique

Le 10 avril 1864, Victor Bouvier (fils de Jean), cultivateur-meunier, qui possède un moulin à une paire de meules sur le ruisseau du Mont, demande l'autorisation de construire un second moulin en aval. Il expose que le moulin existant ne peut pas moudre toutes sortes de grains et il souhaite en établir un nouveau pour s'adapter aux besoins du hameau du Mont. La demande est autorisée par arrêté préfectoral du 15 septembre 1865. A cette date, le second moulin est déjà construit. Les deux bâtiments apparaissent sur le premier cadastre français de 1878 (section D, feuille 1, parcelle 174 et parcelle 176). A cette date, ils appartiennent toujours à Victor Bouvier. Celui-ci possède également une scierie plus en aval à la jonction du nant du Mont et du nant de Bellecombe (IA73002835). Les moulins étaient équipés chacun d'une roue verticale animant une paire de meules. A priori l'un faisait de la farine de blé et l'autre de la farine de froment. Ils cessent probablement de fonctionner à la fin du XIXe siècle ou au début du XXe siècle car ils ne sont pas mentionnés dans le recensement des moulins de 1917 (FR.AD073, 284 R 1). Actuellement, ils sont en ruine.

Période(s) principale(s) : 3e quart 19e siècle ()

Dates : 1864 (daté par source)

Description

Les deux moulins se trouvent en rive droite du nant du Mont. La prise d'eau se faisait à 70 mètres en amont. La dérivation était creusée dans le sol et se terminait par un chéneau en bois qui la dirigeait sur la roue du premier moulin. A l'origine, elle était directement rendue au cours d'eau. Par la suite, la dérivation est prolongée pour alimenter le moulin aval. Elle était constituée d'un canal creusé dans le sol sur 10 mètres puis d'un chéneau de bois sur 18 mètres passant au dessus d'un bloc de pierre contre lequel était construit le second moulin.

L'emplacement des bâtiments est encore visible. Plusieurs pans de murs du moulin amont sont toujours en place. L'emplacement de la roue est bien identifiable. On note également la présence de quatre piles de pierre rainurées et disposées en carré (vestige d'un système pour déplacer les meules). Le moulin aval était appuyé contre un gros bloc de pierre. Les dimensions du bâtiment sont toujours perceptibles ainsi que l'emplacement de la roue directement encastrée dans le rocher. Plusieurs meules à farine ou parties de meules sont toujours visibles à proximité du site.

Éléments descriptifs

Matériau(x) du gros-oeuvre, mise en oeuvre et revêtement : pierre

Énergies : énergie hydraulique : produite sur place

Typologies et état de conservation

État de conservation : vestiges

Statut, intérêt et protection

Le site se trouve dans le PNR des Bauges. Les vestiges du site sont particulièrement lisibles. Par ailleurs, la présence de roues verticales pour des moulins de taille si modeste est particulièrement intéressante.

Sites de protection : parc naturel régional

Statut de la propriété : propriété privée

Références documentaires

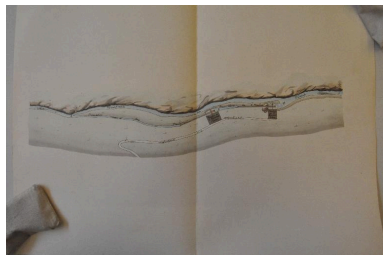
Documents d'archive

- **FR.AD073, 81S14, Bellecombe-en-Bauges, 1860-1891.**
FR.AD073, 81S14, Service hydraulique. Bellecombe-en-Bauges, Police des cours d'eau (1870-1891) ; scieries Mugnier, Poncier, David, Gonthier Collet, Bellon, Bouvier, Brunier, Richard, de la Scaleta, moulin Bouvier (1860-1889), 1860-1891.
AD Savoie : 81S14
- **FR.AD073, 45SPC2, Bellecombe-en-Bauges, 1864-1897.**
FR.AD073, 45SPC2, Ponts et chaussées, service hydraulique, Bellecombe-en-Bauges : scieries Richard, Mugnier, Collet, Poncier, Gonthier, Bellon, David (1864-1865), Fissore de la Scaletta (ruisseau de Détrier, 1876), Mugnier, Dussolier, Beccu, Berthoud, Bouvier (1892-1897) ; moulins Bouvier, Bourgeois (1864-1896), 1864-1897.
AD Savoie : 45SPC2
- **FR.AD073, 3P 7037, 1878.**
FR.AD073, 3P 7037, Premier cadastre français, Bellecombe-en-Bauges, Section D, feuille 1, 1878.
AD Savoie : 3P 7037
- **FR.AD073, 3P 7038, 1960.**
FR.AD073, 3P 7038, Cadastre rénové, Bellecombe-en-Bauges, Section D, feuille 1, 1960.
AD Savoie : 3P 7038
- **FR.AD073, J1706, Bellecombe-en-Bauges, 1999.**
FR.AD073, J1706, Inventaire des moulins de Savoie. Association des amis des moulins savoyards. Nicole Gotteland, Louis Crabières, commune Bellecombe-en-Bauges, 1999.
AD Savoie : J1706

Bibliographie

- **F.Dantzer, Bellecombe-en-Bauges, La Fontaine de Siloë, 2010.**
F.Dantzer, Bellecombe-en-Bauges, La Fontaine de Siloë, 2010.

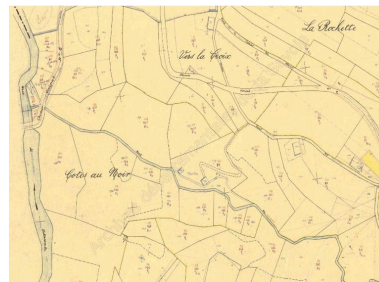
Illustrations



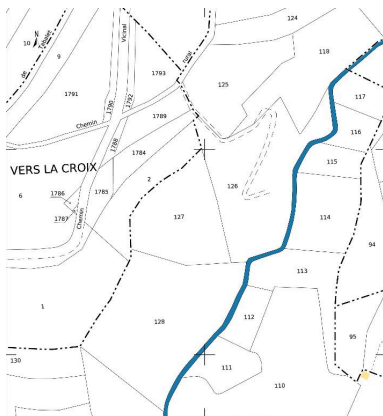
Plan faisant apparaître les moulins Bouvier, 1865.
IVR82_20137302511NUCA




Premier cadastre français, Bellecombe-en-Bauges, 1878 Section D, feuille 1.
IVR82_20137301854NUCA



Cadastre rénové, Bellecombe-en-Bauges, 1960 Section D, feuille 1.
IVR82_20137301855NUCA




Cadastre actuel, 2009.
IVR82_20137301856NUCA



Vue du moulin amont.
Phot. Clara Bérelle
IVR82_20137301857NUCA

Détail d'une pierre portant une entaille.
IVR82_20137301858NUCA



Emplacement de la roue verticale du moulin amont.
Phot. Clara Bérelle
IVR82_20137301859NUCA



Meule témoignant de l'activité du site.
Phot. Clara Bérelle
IVR82_20137301860NUCA

Dossiers liés

Dossiers de synthèse :

Patrimoine hydraulique de la Savoie : présentation de l'étude départementale (IA00141274) Rhône-Alpes, Savoie, Savoie

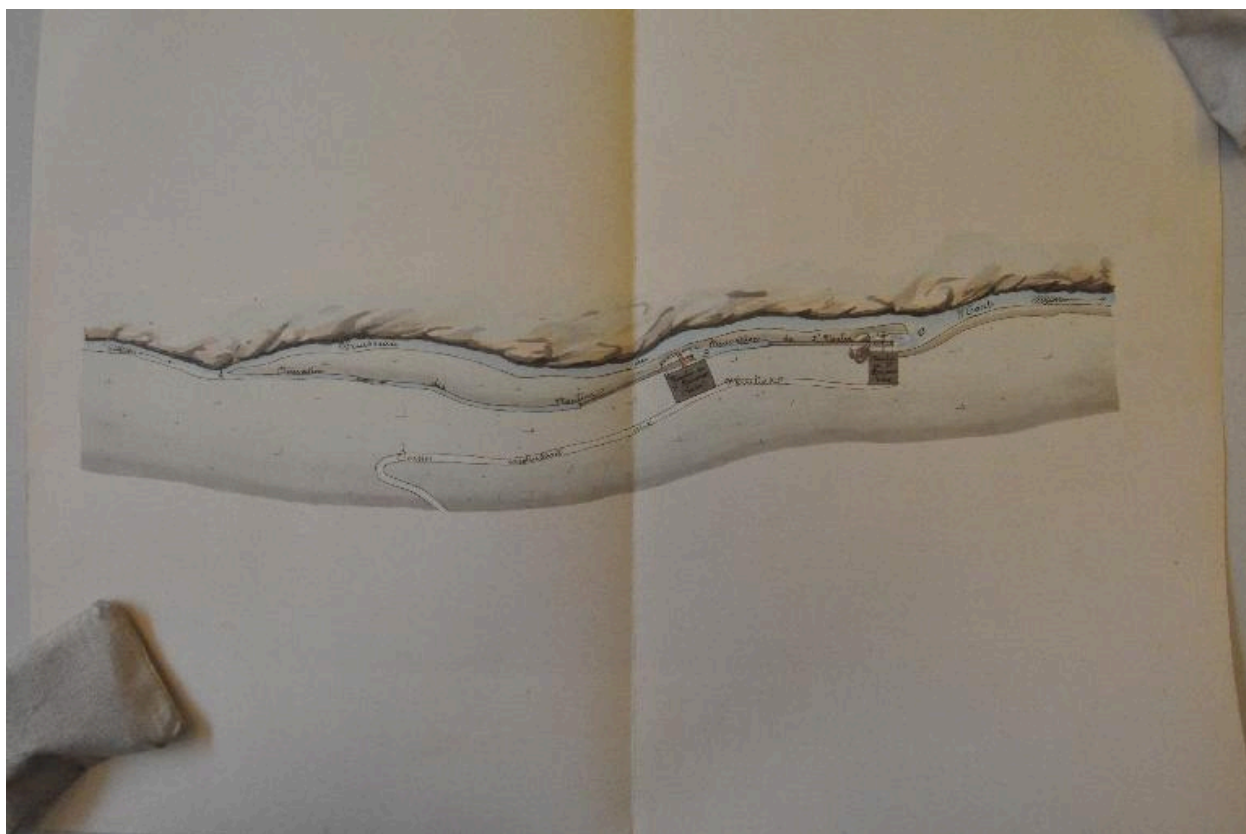
Oeuvre(s) contenue(s) :

Oeuvre(s) en rapport :

Paysage du bassin-versant du Chéran (IA73002793) Rhône-Alpes, Savoie, Le Châtelard

Auteur(s) du dossier : Clara Bérelle

Copyright(s) : © Région Rhône-Alpes, Inventaire général du patrimoine culturel ; © Assemblée des Pays de Savoie



Plan faisant apparaître les moulins Bouvier, 1865.

IVR82_20137302511NUCA

© Archives départementales de la Savoie

reproduction soumise à autorisation du titulaire des droits d'exploitation

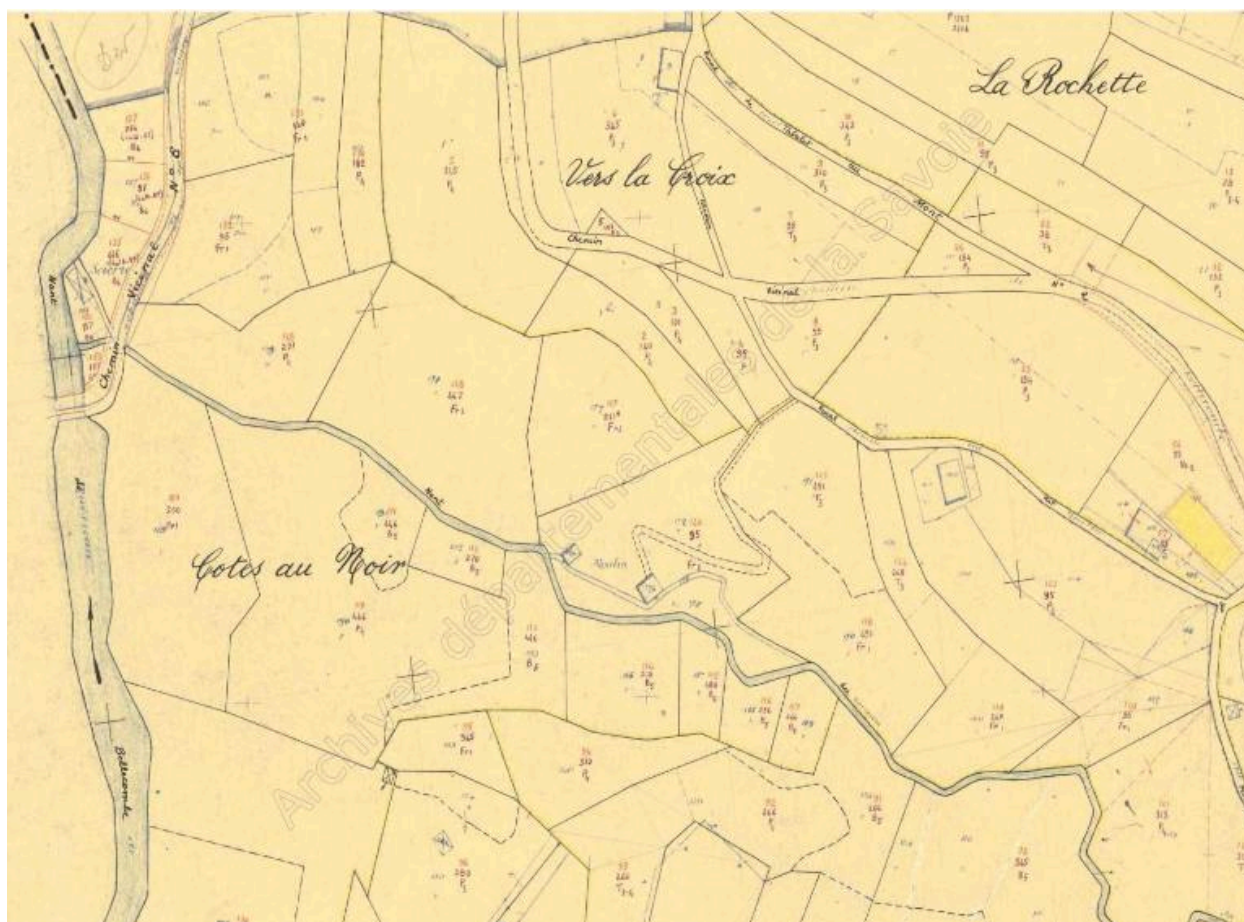


Premier cadastre français, Bellecombe-en-Bauges, 1878 Section D, feuille 1.

IVR82_20137301854NUCA

© Archives départementales de la Savoie

reproduction soumise à autorisation du titulaire des droits d'exploitation

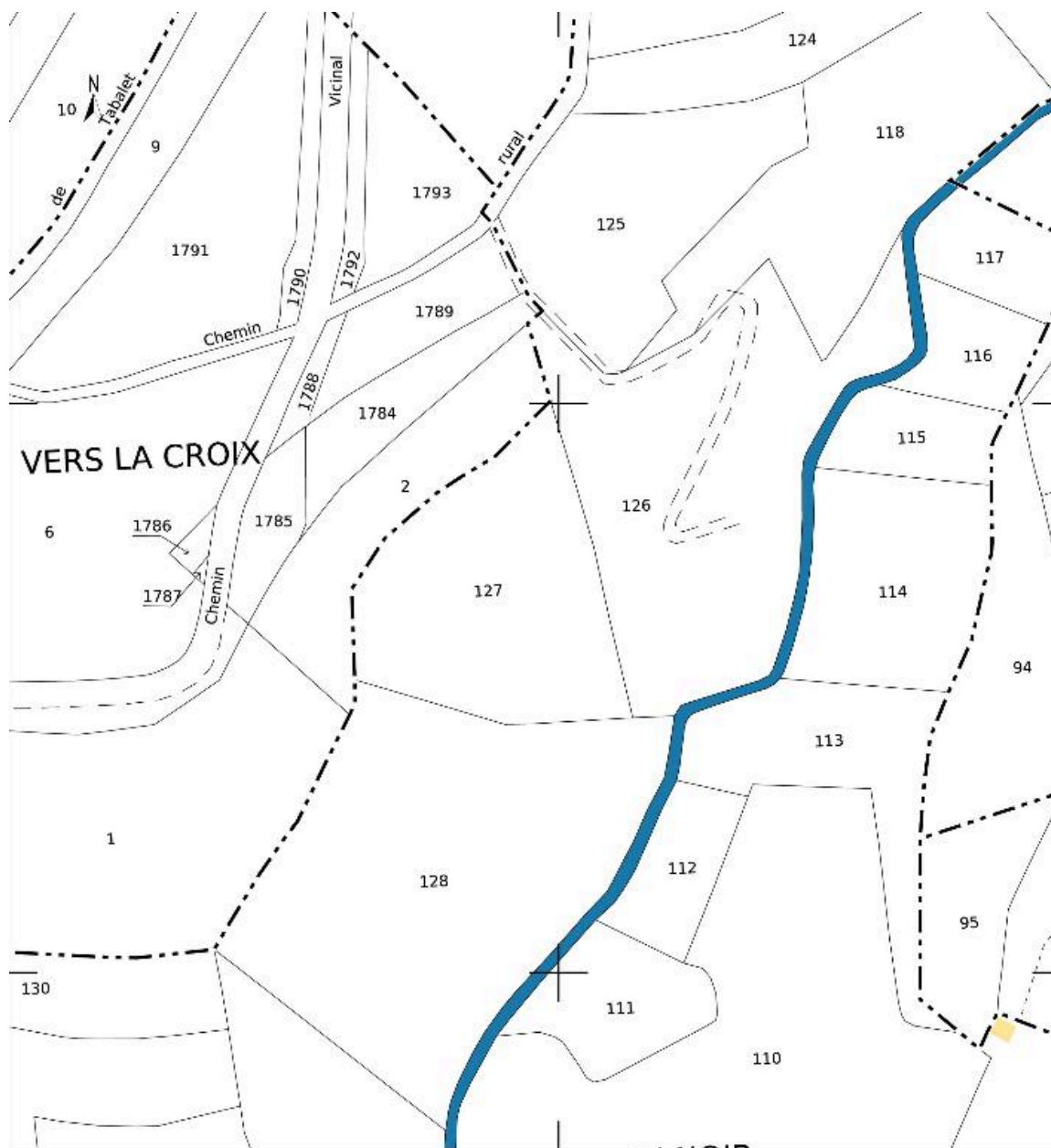


Cadastre rénové, Bellecombe-en-Bauges, 1960 Section D, feuille 1.

IVR82_20137301855NUCA

© Archives départementales de la Savoie

reproduction soumise à autorisation du titulaire des droits d'exploitation



Cadastre actuel, 2009.

IVR82_20137301856NUCA

© Ministère des finances, CIDF, Service du cadastre
reproduction soumise à autorisation du titulaire des droits d'exploitation



Vue du moulin amont.

IVR82_20137301857NUCA

Auteur de l'illustration : Clara Bérelle

© Région Rhône-Alpes, Inventaire général du patrimoine culturel ; © Assemblée des Pays de Savoie
reproduction soumise à autorisation du titulaire des droits d'exploitation

Détail d'une pierre portant une entaille.

IVR82_20137301858NUCA

© Archives départementales de la Savoie

communication soumise à autorisation, reproduction soumise à autorisation



Emplacement de la roue verticale du moulin amont.

IVR82_20137301859NUCA

Auteur de l'illustration : Clara Bérelle

© Région Rhône-Alpes, Inventaire général du patrimoine culturel ; © Assemblée des Pays de Savoie
reproduction soumise à autorisation du titulaire des droits d'exploitation



Meule témoignant de l'activité du site.

IVR82_20137301860NUCA

Auteur de l'illustration : Clara Bérelle

© Région Rhône-Alpes, Inventaire général du patrimoine culturel ; © Assemblée des Pays de Savoie
reproduction soumise à autorisation du titulaire des droits d'exploitation