Rhône-Alpes, Savoie
Saint-Pierre-de-Soucy
Les Domenges

Moulin à farine Granier actuellement sans affectation

Références du dossier

Numéro de dossier : IA73003416
Date de l'enquête initiale : 2014
Date(s) de rédaction : 2014
Cadre de l'étude : enquête thématique départementale Patrimoine hydraulique des Pays de Savoie
Degré d'étude : recensé

Désignation

Dénomination : moulin à farine

Compléments de localisation

Milieu d'implantation : en village
Réseau hydrographique : Ruisseau de la Sagne ; bassin-versant Isère inférieure-Val Gelon
Références cadastrales : 2014, C, 911

Historique

Le 29 mars 1877, Claude Granier (instituteur à Villard-d'Héry) demande l'autorisation de construire un moulin à farine sur le ruisseau de la Sagne qui traverse sa propriété. L'autorisation est accordée par arrêté préfectoral du 30 mai 1879. Le moulin Granier est mentionné dans le tableau des Ponts et chaussées sur l'utilisation industrielle et agricole des cours d'eau de 1889 (FR.AD073, 35SPC7). Toutefois, il cesse de fonctionner quelques années plus tard car il n'apparait plus dans le recensement des moulins de 1917 effectué par la préfecture de la Savoie (FR.AD073, 284 R 1). Un rapport d'ingénieur des Ponts et chaussées du 31 mai 1920 nous confirme que le moulin ne produit plus de farine et qu'il a été transformé "en une petite scierie servant aux besoins personnels de son propriétaire" (FR.AD073, 81S71). Actuellement, le moulin Granier est toujours visible. Il est sans affectation.

Période(s) principale(s) : 4e quart 19e siècle (), 1er quart 20e siècle ()
Dates : 1877 (daté par source), 1920 (daté par source)

Description

Le moulin est situé sur le ruisseau de la Sagne. La prise d'eau se faisait au moyen d'une simple coupure dans la berge droite du cours d'eau. L'eau était stockée dans un réservoir pour que le moulin fonctionne en éclusée. L'eau était amenée par un chenal jusqu'à la roue verticale extérieure par dessus de 3,30 mètres de diamètre. Le moulin disposait d'une force de trois chevaux. Actuellement, le bâtiment du moulin est toujours en place. Il est sans affectation. Il présente un plan rectangulaire sur un niveau. Il est construit en bois et couvert d'un toit en tôle ondulée.

Eléments descriptifs

Matériau(x) du gros-oeuvre, mise en oeuvre et revêtement : bois
Matériau(x) de couverture : tôle ondulée
Plan : plan rectangulaire régulier
Étage(s) ou vaisseau(x) : rez-de-chaussée
Couvrements :
Énergies : énergie hydraulique

Typologies et état de conservation

État de conservation : bon état

Statut, intérêt et protection

Dans les années 1920, la famille Granier construit une scierie sur le ruisseau des Domenges à Saint-Pierre-de-Soucy (IA73003415).

Statut de la propriété : propriété privée

Références documentaires

Documents d'archive

- **FR.AD073, 35SPC7, 1876-1909.**
  FR.AD073, 35SPC7, Ponts et chaussées, service hydraulique, Comptabilité, statistiques et affaires diverses (classement par année), 1876-1909.
  AD Savoie : 35SPC7

- **FR.AD073, 49SPC14, 1877-1879.**
  FR.AD073 sous-série 49SPC14, Ponts et chaussées, service hydraulique, Saint-Pierre-de-Soucy, moulin Granier (La Sagne), 1877-1879.
  AD Savoie : 49SPC14

- **FR.AD073, 81S71, 1879-1920.**
  FR.AD073 sous-série 81S71, Service hydraulique. Saint-Pierre-de-Soucy, moulin et scierie Granier, 1879-1920.
  AD Savoie : 81S71

- **FR.AD073, 3P 7277, 1960.**
  FR.AD073, 3P 7277, Cadastre rénové, Saint-Pierre-de-Soucy, Section C, feuille 6, 1960.
  AD Savoie : 3P 7277

- **FR.AD073, J1706, Saint-Pierre-de-Soucy, 1999.**
  FR.AD073, J1706, Inventaire des moulins de Savoie. Association des amis des moulins savoyards. Nicole Gotteland, Louis Crabières, commune Saint-Pierre-de-Soucy, 1999.
  AD Savoie : J1706

Illustrations



Croquis accompagnant le courrier de demande de construction du moulin de C.Granier, 1877 (FR.AD073, 81S71). Autr. Clara Bérelle IVR82_20147302569NUCA

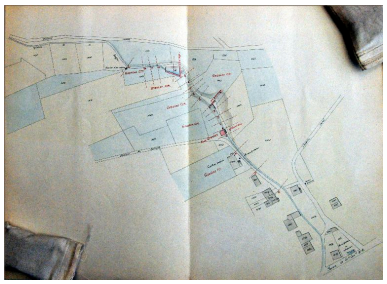

Plan général du site accompagnant la demande de dérivation de C.Granier, 1877 (FR.AD073, 81S71). Autr. Clara Bérelle IVR82_20147302570NUCA



Plan du site, rapport des Ponts et chaussées, 1877 (FR.AD073, 81S71). Autr. Clara Bérelle IVR82_20147302571NUCA

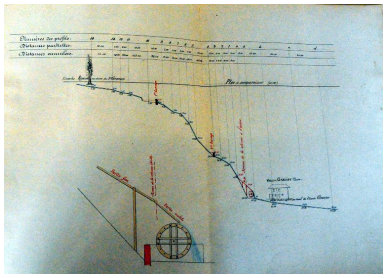

Shéma accompagnant la demande de dérivation de C.Granier, 1877 (FR.AD073, 81S71).
Autr. Clara Bérelle
IVR82_20147302572NUCA

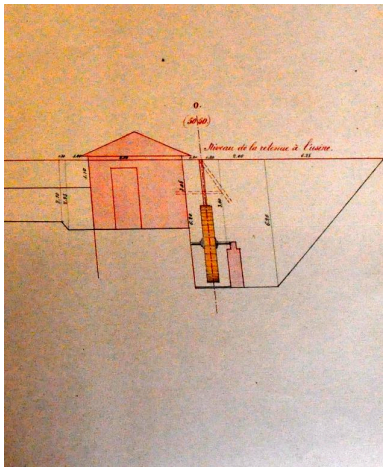

Détail du bâtiment et de la roue du moulin Granier, 1877 (FR.AD073, 81S71).
Autr. Clara Bérelle
IVR82_20147302573NUCA

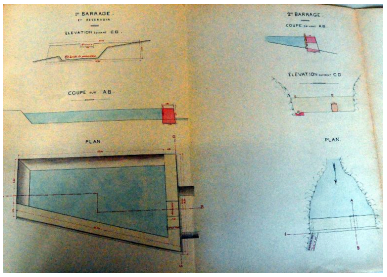

Plan du réservoir du moulin Granier, 1877 (FR.AD073, 81S71).
Autr. Clara Bérelle
IVR82_20147302574NUCA

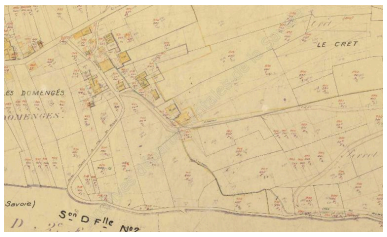

Cadastre rénové, Saint-Pierre-de-Soucy, 1960, Section C, feuille 6 (FR.AD073, 3P 7277).
Autr. Clara Bérelle
IVR82_20147302575NUCA

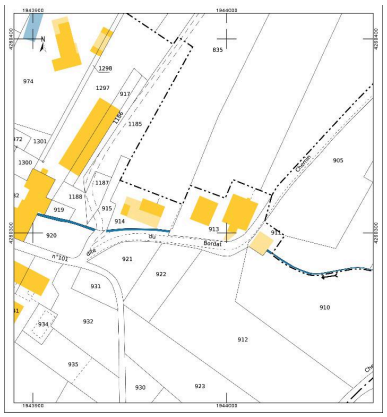

Cadastre actuel, 2014.
Autr. Clara Bérelle
IVR82_20147302576NUCA

Vue du moulin Granier.
Phot. Clara Bérelle
IVR82_20147302577NUCA

Passage d'eau à l'arrière du bâtiment où devait se trouver la roue du moulin.
Phot. Clara Bérelle
IVR82_20147302578NUCA

Dossiers liés

Dossiers de synthèse :
Patrimoine hydraulique de la Savoie : présentation de l'étude départementale (IA00141274) Rhône-Alpes, Savoie, Savoie
Oeuvre(s) contenue(s) :
Oeuvre(s) en rapport :
Paysage du bassin-versant de l'Isère inférieure et du Val Gelon (IA73003401) Aiton, Albertville, Allondaz, Arbin, Arvillard, Betton-Bettonet, Bonvillard, Bourget-en-Huile, Bourgneuf, Chamousset, Chamoux-sur-Gelon, Champ-Laurent, Châteauneuf, Chignin, Cléry, Coise-Saint-Jean-Pied-Gauthier, Cruet, Détrier, Étable, Francin, Fréterive, Frontenex, Gilly-sur-Isère, Grésy-sur-Isère, Grignon, Hauteville, La Chapelle-Blanche, La Chavanne, La Croix-de-la-Rochette, La Rochette, La Table, La Trinité, Laissaud, Le Pontet, Le Verneil, Les Marches, Les Mollettes, Mercury, Montailleur, Montendry, Monthion, Montmélian, Myans, Notre-Dame-des-Millières, Pallud, Planaise, Plancherine, Presle, Rotherens, Sainte-Hélène-du-Lac, Sainte-Hélène-sur-Isère, Saint-Jean-de-la-Porte, Saint-Jeoire-Prieuré, Saint-Pierre-d'Albigny, Saint-Pierre-de-Soucy, Saint-Vital, Tournon, Verrens-Arvey, Villard-d'Héry, Villard-Léger, Villard-Sallet, Villaroux.

Auteur(s) du dossier : Clara Bérelle
Copyright(s) : © Région Rhône-Alpes, Inventaire général du patrimoine culturel ; © Assemblée des Pays de Savoie

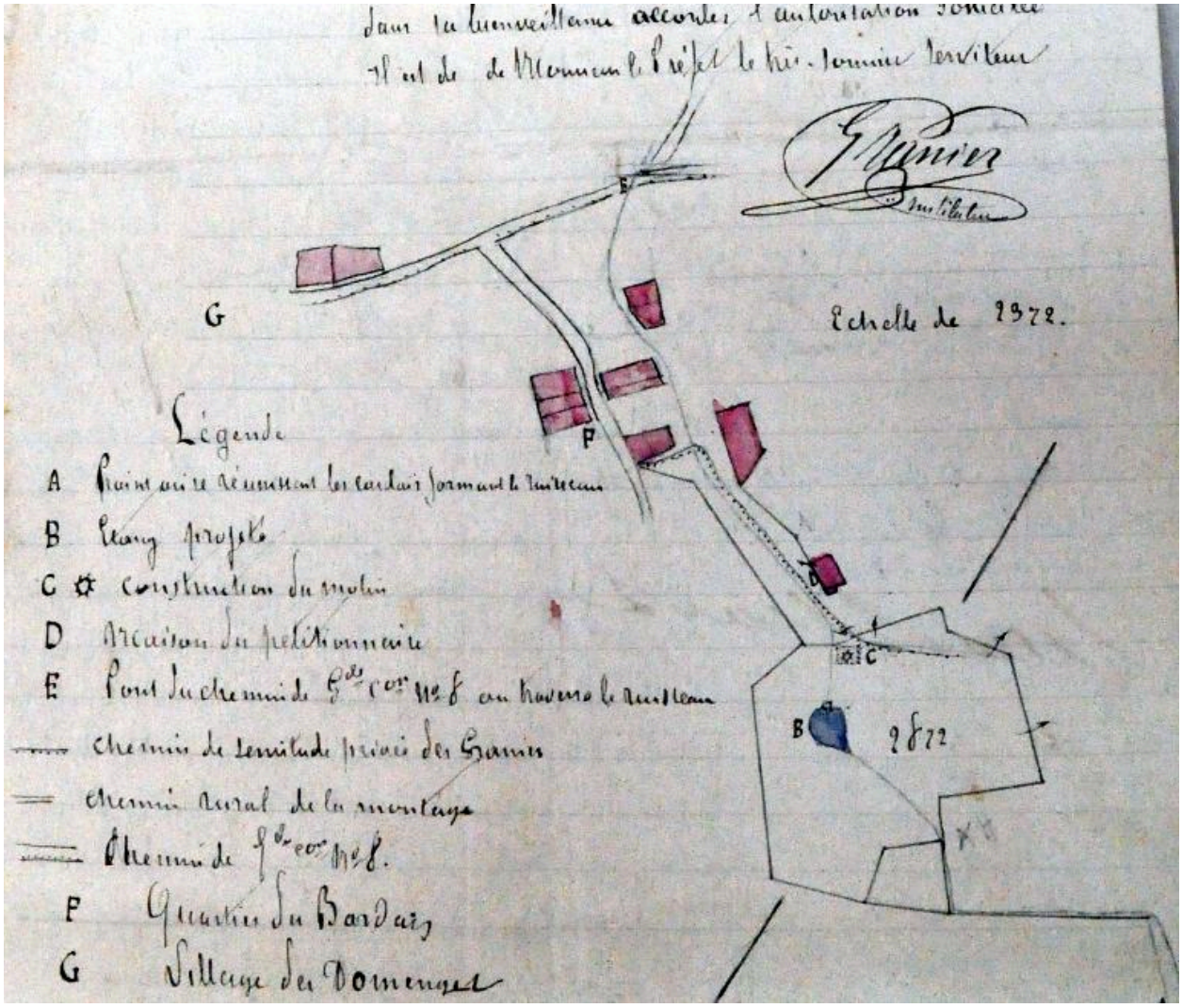

Croquis accompagnant le courrier de demande de construction du moulin de C.Granier, 1877 (FR.AD073, 81S71).

IVR82_20147302569NUCA
Auteur du document reproduit : Clara Bérelle
© Région Rhône-Alpes, Inventaire général du patrimoine culturel ; © Assemblée des Pays de Savoie ; © Archives départementales de la Savoie
reproduction soumise à autorisation du titulaire des droits d'exploitation

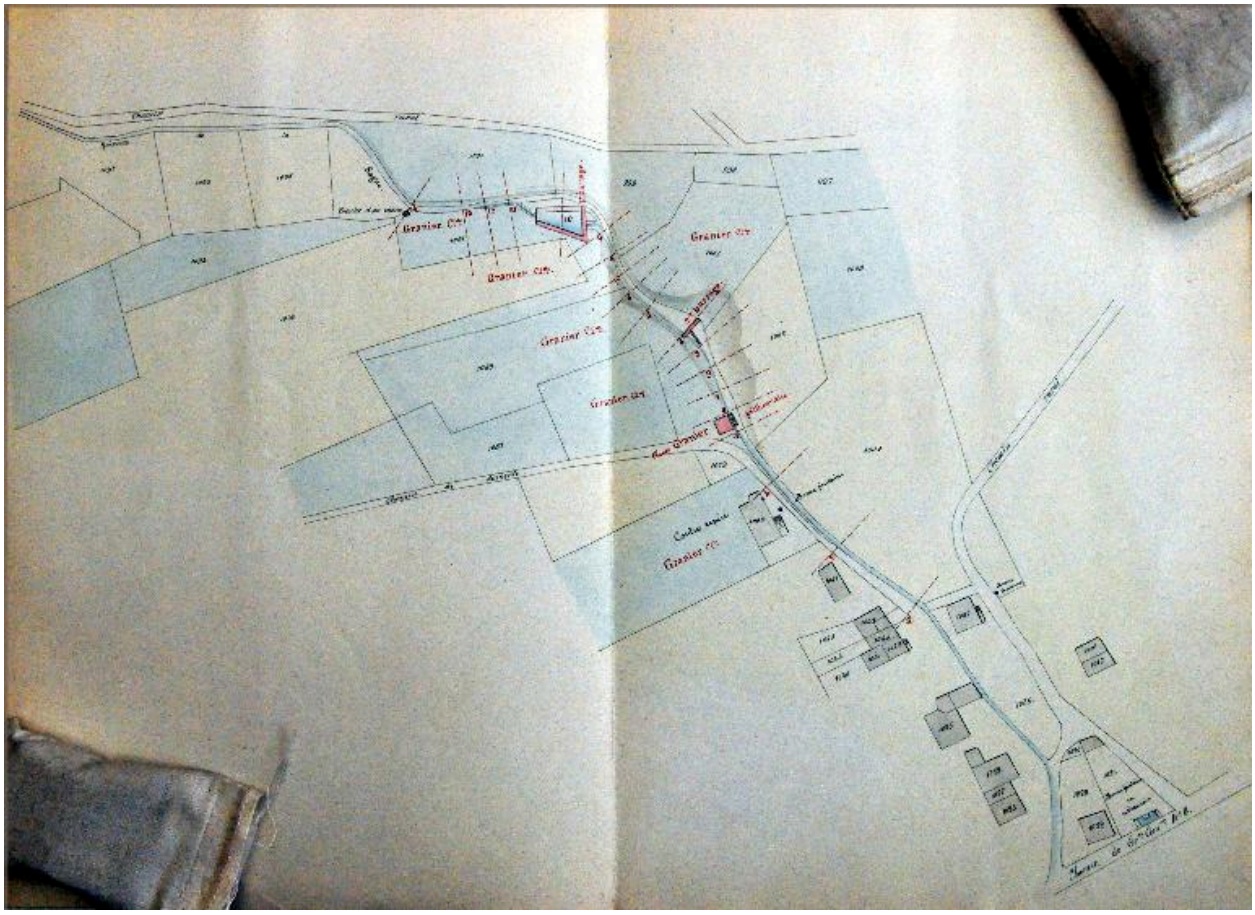

Plan général du site accompagnant la demande de dérivation de C.Granier, 1877 (FR.AD073, 81S71).

IVR82_20147302570NUCA
Auteur du document reproduit : Clara Bérelle
© Région Rhône-Alpes, Inventaire général du patrimoine culturel ; © Assemblée des Pays de Savoie ; © Archives départementales de la Savoie
reproduction soumise à autorisation du titulaire des droits d'exploitation

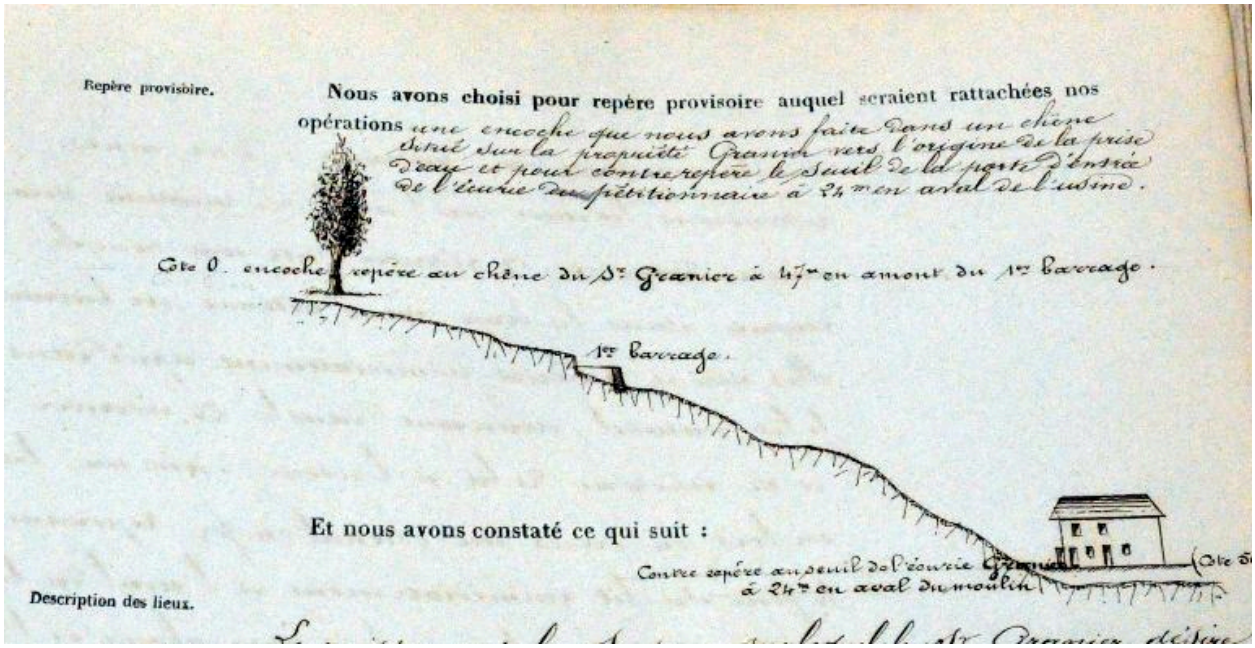

Plan du site, rapport des Ponts et chaussées, 1877 (FR.AD073, 81S71).

IVR82_20147302571NUCA
Auteur du document reproduit : Clara Bérelle
© Région Rhône-Alpes, Inventaire général du patrimoine culturel ; © Assemblée des Pays de Savoie ; © Archives départementales de la Savoie
reproduction soumise à autorisation du titulaire des droits d'exploitation

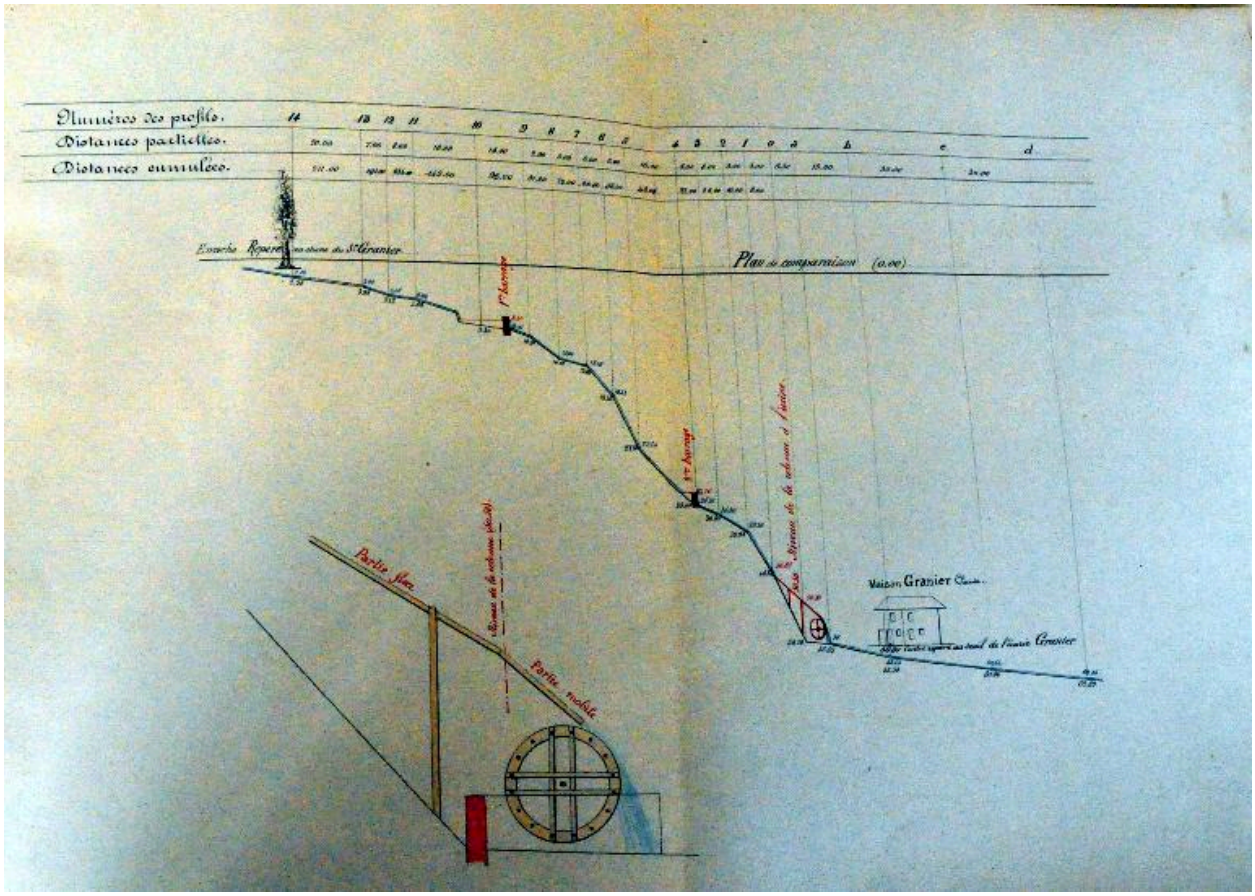

Shéma accompagnant la demande de dérivation de C.Granier, 1877 (FR.AD073, 81S71).

IVR82_20147302572NUCA
Auteur du document reproduit : Clara Bérelle
© Région Rhône-Alpes, Inventaire général du patrimoine culturel ; © Assemblée des Pays de Savoie ; © Archives départementales de la Savoie
reproduction soumise à autorisation du titulaire des droits d'exploitation

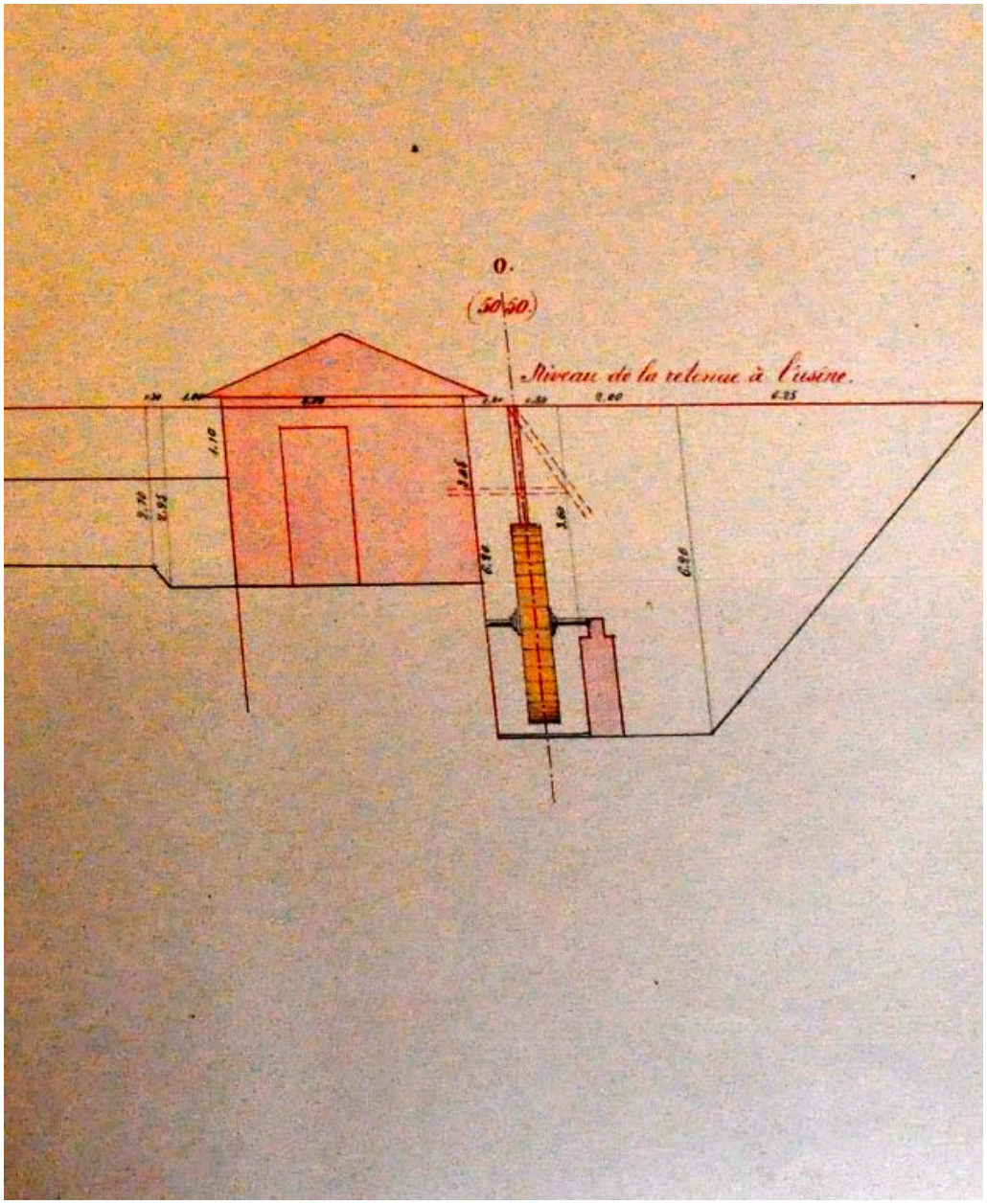

Détail du bâtiment et de la roue du moulin Granier, 1877 (FR.AD073, 81S71).

IVR82_20147302573NUCA
Auteur du document reproduit : Clara Bérelle
© Région Rhône-Alpes, Inventaire général du patrimoine culturel ; © Assemblée des Pays de Savoie ; © Archives départementales de la Savoie
reproduction soumise à autorisation du titulaire des droits d'exploitation

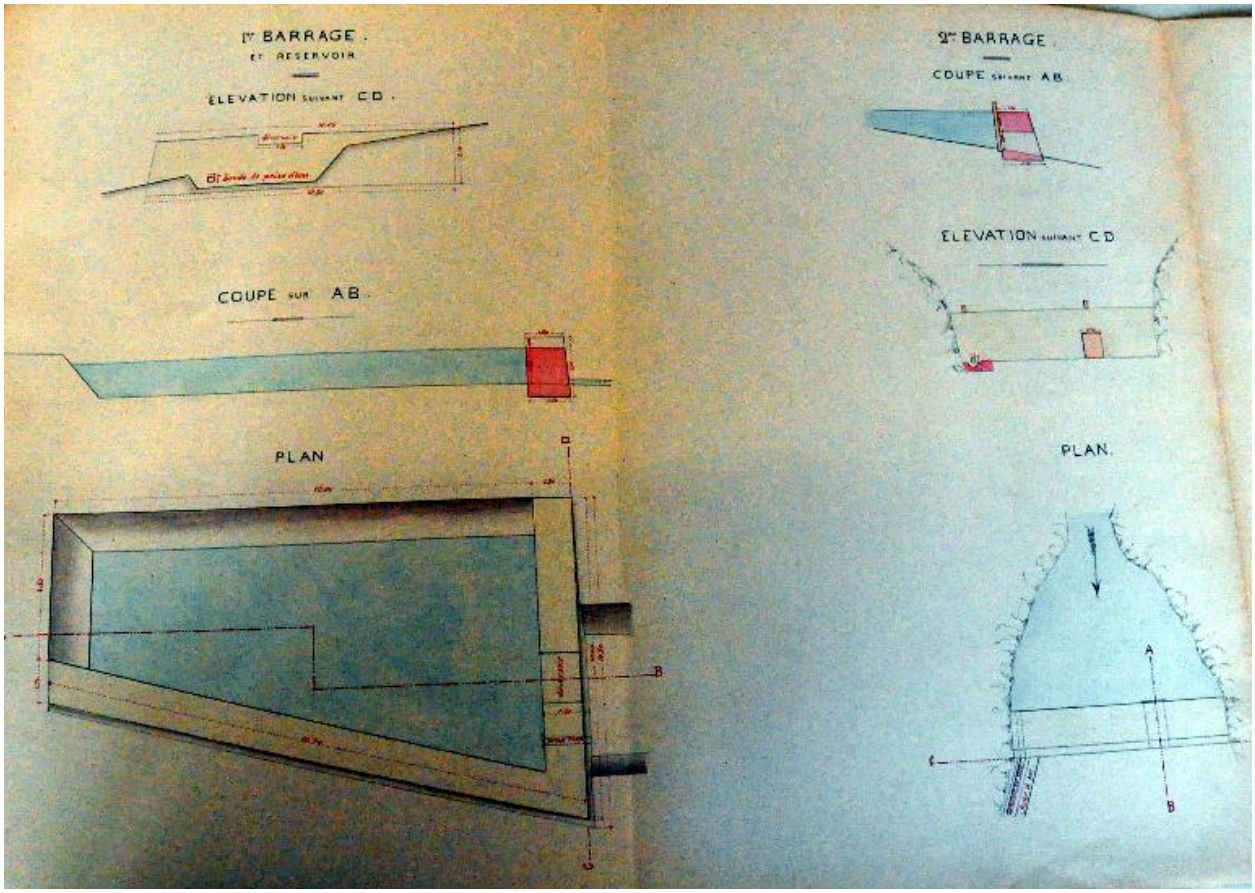

Plan du réservoir du moulin Granier, 1877 (FR.AD073, 81S71).

IVR82_20147302574NUCA
Auteur du document reproduit : Clara Bérelle
© Région Rhône-Alpes, Inventaire général du patrimoine culturel ; © Assemblée des Pays de Savoie ; © Archives départementales de la Savoie
reproduction soumise à autorisation du titulaire des droits d'exploitation

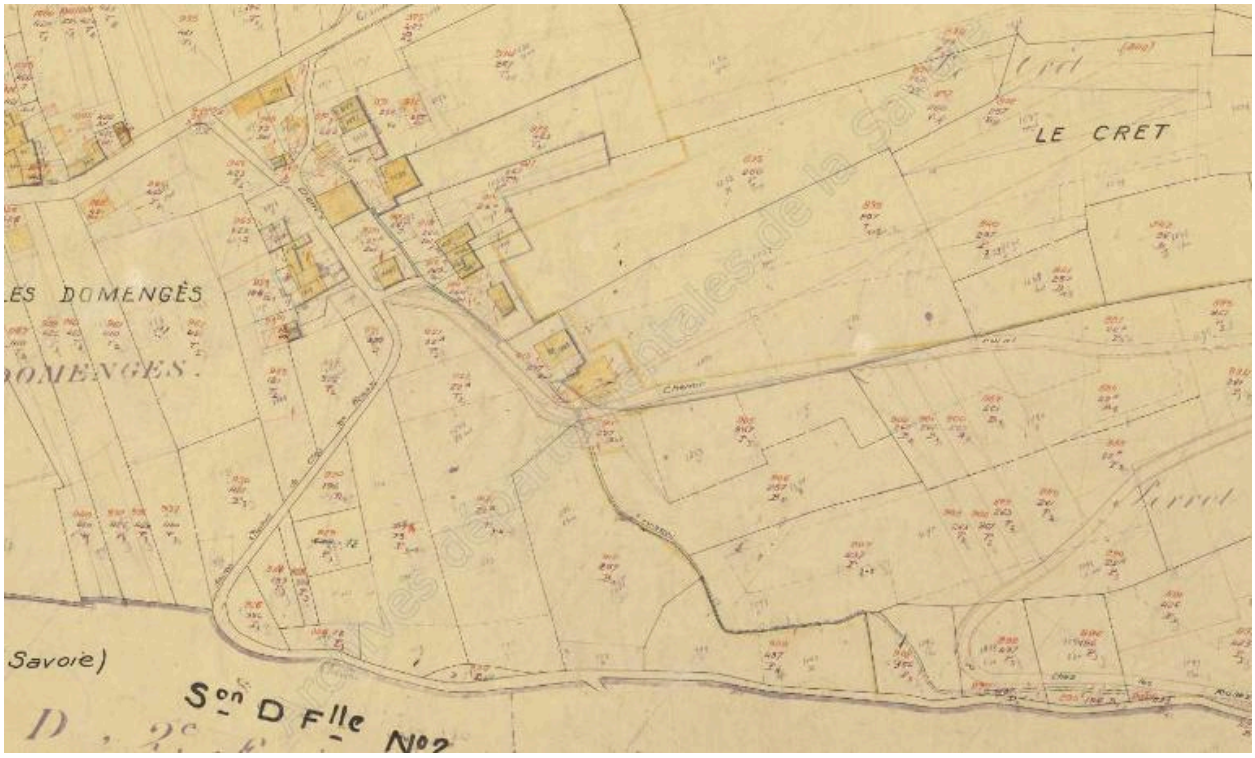

Cadastre rénové, Saint-Pierre-de-Soucy, 1960, Section C, feuille 6 (FR.AD073, 3P 7277).

IVR82_20147302575NUCA
Auteur du document reproduit : Clara Bérelle
© Région Rhône-Alpes, Inventaire général du patrimoine culturel ; © Assemblée des Pays de Savoie ; © Archives départementales de la Savoie
reproduction soumise à autorisation du titulaire des droits d'exploitation

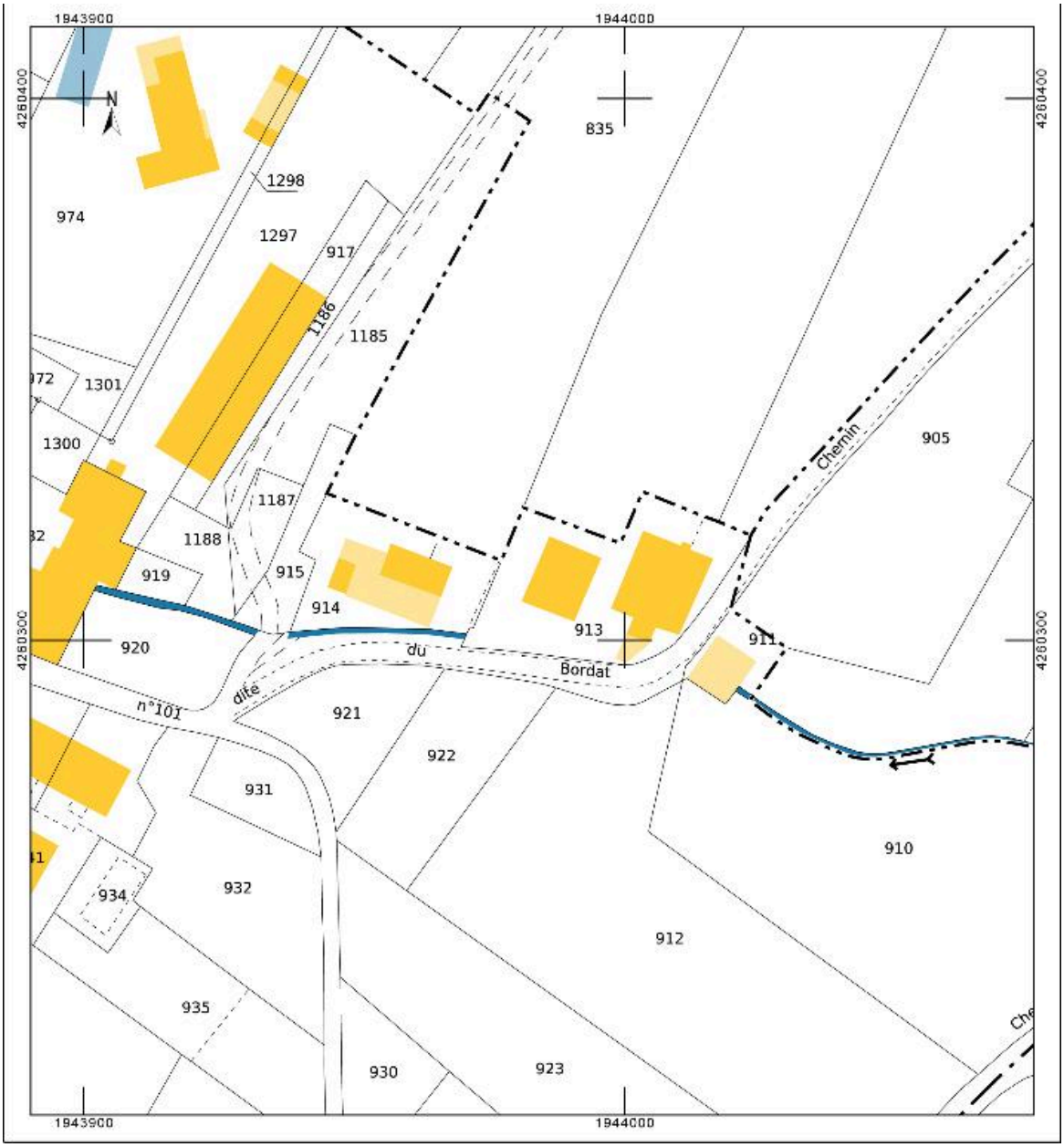

Cadastre actuel, 2014.

IVR82_20147302576NUCA
Auteur du document reproduit : Clara Bérelle
© Ministère des finances, CIDF, Service du cadastre
reproduction soumise à autorisation du titulaire des droits d'exploitation

Vue du moulin Granier.

IVR82_20147302577NUCA
Auteur de l'illustration : Clara Bérelle
© Région Rhône-Alpes, Inventaire général du patrimoine culturel ; © Assemblée des Pays de Savoie
reproduction soumise à autorisation du titulaire des droits d'exploitation

Passage d'eau à l'arrière du bâtiment où devait se trouver la roue du moulin.

IVR82_20147302578NUCA
Auteur de l'illustration : Clara Bérelle
© Région Rhône-Alpes, Inventaire général du patrimoine culturel ; © Assemblée des Pays de Savoie
communication soumise à autorisation, reproduction soumise à autorisation