



Rhône-Alpes, Drôme
Barret-de-Lioure
le Génisseau

Maison

Références du dossier

Numéro de dossier : IA26000483

Date de l'enquête initiale : 2016

Date(s) de rédaction : 2016

Cadre de l'étude : inventaire topographique Inventaire du Parc naturel régional des Baronnies provençales

Degré d'étude : étudié

Désignation

Dénomination : maison

Compléments de localisation

Milieu d'implantation : isolé

Références cadastrales : 1813, G, 381 ; 1987, G, non cadastré (246) ; 2016, G, non cadastré (246)

Historique

L'origine de ce bâtiment ne paraît pas antérieure à la fin du 18^e siècle ou au début du 19^e siècle.

Sur le plan cadastral de 1813, la parcelle apparaît avec un plan de masse similaire à l'état actuel. L'état des sections cadastrales de 1824 mentionne cette parcelle comme « *maison et cour* » appartenant à « *Aumage Jean Antoine cultivateur à Barret* », lequel possède également deux « *jardins* » à proximité (parcelles 382, 389).

On note plusieurs dates et graffitis gravés dans l'embrasure de la porte du logis : 1893, 1899.

Période(s) principale(s) : limite 18^e siècle 19^e siècle

Description

Cette maison est située au hameau du Génisseau, à une altitude d'environ 950 mètres.

Elle est adossée perpendiculairement au sens de la pente et elle comporte un étage de soubassement, un rez-de-chaussée surélevé et un étage carré.

L'étage de soubassement est occupé par une étable, accessible par une porte piétonne ouverte dans le mur sud. Cette pièce est couverte par une voûte en berceau segmentaire coffrée.

Le rez-de-chaussée surélevé est occupé par le logis, il est accessible par une porte piétonne ouverte dans le mur nord, et éclairé par une fenêtre côté sud. Une alcôve occupe l'angle sud-est, séparée par un cloison en mortier et pans de bois. Le sol est en dalles calcaires, scellées sur un remplissage couvrant l'extrados de la voûte de l'étable. Les murs et le plafond sont enduits. L'angle nord-est est occupé par un escalier tournant, dont les trois premières marches sont en pierre de taille, les autres sont en bois ; un petit réduit est aménagé sous le rampant, aéré par un petit jour rectangulaire. Un placard-niche est aménagé dans le mur nord. On relève plusieurs graffitis et rosaces gravés dans l'enduit.

L'étage est occupé par une grande chambre, éclairée par une fenêtre ouverte côté sud. Le sol est en carreaux de terre cuite, scellés sur quartons. Les murs sont enduits.

L'ensemble du bâtiment est construit en maçonnerie de moellons calcaires, avec des chaînes d'angles en pierre de taille. Les élévations conservent un enduit rustique.

Sur le pignon nord, l'encadrement de la porte est en pierre de taille calcaire, avec un linteau droit monolithe. Les encadrements des autres ouvertures sont en gros moellons équarris, avec un linteau en bois.

La charpente est à pannes, et le toit à longs pans est couvert en tuile creuse. L'avant-toit et la saillie de rive sont constitués d'un rang de génoise ; le passage de l'un à l'autre est traité en éventail.

Éléments descriptifs

Matériau(x) du gros-oeuvre, mise en oeuvre et revêtement : calcaire, moellon, enduit

Matériau(x) de couverture : tuile creuse

Étage(s) ou vaisseau(x) : étage de soubassement, rez-de-chaussée surélevé, 1 étage carré

Couvrements : voûte en berceau segmentaire

Type(s) de couverture : toit à longs pans

Escaliers : escalier intérieur : escalier tournant

Typologies et état de conservation

Typologies : A1 : maison avec partie agricole, artisanale ou commerciale en partie basse

État de conservation : désaffecté, mauvais état

Statut, intérêt et protection

Statut de la propriété : propriété privée

Références documentaires

Documents d'archive

- **AD Drôme. série 3 P : 3276. Etat des sections du cadastre de Barret-de-Lioure, 1824.**
AD Drôme. série 3 P : 3276. Etat des sections du cadastre de Barret-de-Lioure, 1824.
Section G.
AD Drôme : 3 P 176

Documents figurés

- **AD Drôme. série 3 P : 3276. Plan cadastral de la commune de Barret-de-Lioure, 1813.**
AD Drôme. série 3 P : 3276. Plan cadastral de la commune de Barret-de-Lioure, 1813.
Section G.
AD Drôme : 3 p 3276

Illustrations



Vue de situation prise du sud-est.

Phot. Alexeï Laurent
IVR84_20162600804NUCA



Vue d'ensemble prise du sud.

Phot. Alexeï Laurent
IVR84_20162600805NUCA



Pignon sud.

Phot. Alexeï Laurent
IVR84_20162600806NUCA



Chaîne d'angle sud-est.
Phot. Alexeï Laurent
IVR84_20162600807NUCA



Pignon sud, premier niveau. Porte de l'étable.
Phot. Alexeï Laurent
IVR84_20162600808NUCA



Pignon sud, saillie de rive constituée d'un rang de génoise, peint en blanc.
Phot. Alexeï Laurent
IVR84_20162600809NUCA



Vue d'ensemble prise du sud-est.
Phot. Alexeï Laurent
IVR84_20162600810NUCA



Chaîne d'angle sud-est.
Phot. Alexeï Laurent
IVR84_20162600811NUCA



Vue d'ensemble prise du nord-est.
Phot. Alexeï Laurent
IVR84_20162600812NUCA



Chaîne d'angle sud-ouest, passage du rang de génoise de l'avant-toit vers la saillie de rive.
Phot. Alexeï Laurent



Elévation nord, premier niveau. Porte du logis.
Phot. Alexeï Laurent
IVR84_20162600814NUCA



Elévation ouest.
Phot. Alexeï Laurent
IVR84_20162600815NUCA

IVR84_20162600813NUCA



Étage de soubassement, étable. Vue de volume prise du nord-ouest.

Phot. Alexeï Laurent
IVR84_20162600816NUCA



Étage de soubassement, étable. Vue de volume prise du sud.

Phot. Alexeï Laurent
IVR84_20162600817NUCA




Étage de soubassement, mur sud. Porte.
Phot. Alexeï Laurent
IVR84_20162600818NUCA



Rez-de-chaussée surélevé, logis. Mur nord, porte.
Phot. Alexeï Laurent
IVR84_20162600819NUCA



Rez-de-chaussée surélevé, logis. Mur nord, détail de l'embrasure de la porte.
Phot. Alexeï Laurent
IVR84_20162600820NUCA



Rez-de-chaussée surélevé, logis. Mur nord, embrasure de la porte. Rosaces et graffitis gravés, dont une date (1899).
Phot. Alexeï Laurent
IVR84_20162600821NUCA



Rez-de-chaussée surélevé, logis. Mur sud.
Phot. Alexeï Laurent
IVR84_20162600822NUCA



Rez-de-chaussée surélevé, logis.
Angle nord-est, escalier. Trois
marches d'appel en pierre de taille.
Phot. Alexei Laurent
IVR84_20162600823NUCA



Rez-de-chaussée surélevé, logis.
Cloison sous l'escalier, rosace gravée.
Phot. Alexei Laurent
IVR84_20162600825NUCA



Rez-de-chaussée surélevé, logis.
Vestiges du plafond enduit.
Phot. Alexei Laurent
IVR84_20162600826NUCA

Rez-de-chaussée surélevé,
logis. Cloison sous
l'escalier, rosaces gravées.
Phot. Alexei Laurent
IVR84_20162600824NUCA



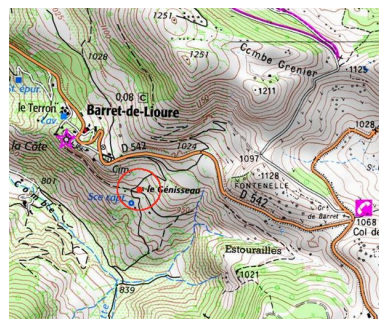
Etage, logis. Mur sud.
Phot. Alexei Laurent
IVR84_20162600827NUCA



Etage, logis. Coupe du sol :
solive, cartons, chape de
mortier, carreaux de terre cuite.
Phot. Alexei Laurent
IVR84_20162600828NUCA



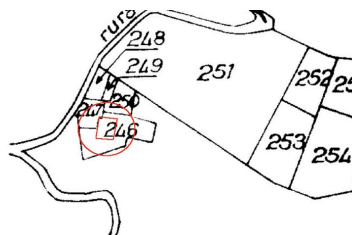
Etage, logis. Couvrement.
Phot. Alexei Laurent
IVR84_20162600829NUCA



Localisation sur la carte
IGN au 1/25 000e.
Phot. Alexei Laurent
IVR84_20162600830NUCA



Localisation sur le
plan cadastral de 1813.
Phot. Alexei Laurent
IVR84_20162600831NUCA



Localisation sur le
plan cadastral de 2016.
Phot. Alexei Laurent
IVR84_20162600832NUCA

Dossiers liés

Dossiers de synthèse :

Présentation de la commune de Barret-de-Lioure (IA26000445) Rhône-Alpes, Drôme, Barret-de-Lioure
Les maisons de Barret-de-Lioure (IA26000488) Rhône-Alpes, Drôme, Barret-de-Lioure

Oeuvre(s) contenue(s) :

Auteur(s) du dossier : Alexeï Laurent

Copyright(s) : © Parc naturel régional des Baronnies provençales ; © Région Auvergne-Rhône-Alpes, Inventaire général du patrimoine culturel



Vue de situation prise du sud-est.

IVR84_20162600804NUCA

Auteur de l'illustration : Alexeï Laurent

Date de prise de vue : 2016

© Parc naturel régional des Baronnies provençales ; © Région Auvergne-Rhône-Alpes, Inventaire général du patrimoine culturel

reproduction soumise à autorisation du titulaire des droits d'exploitation



Vue d'ensemble prise du sud.

IVR84_20162600805NUCA

Auteur de l'illustration : Alexei Laurent

Date de prise de vue : 2016

© Parc naturel régional des Baronnies provençales ; © Région Auvergne-Rhône-Alpes, Inventaire général du patrimoine culturel

reproduction soumise à autorisation du titulaire des droits d'exploitation



Pignon sud.

IVR84_20162600806NUCA

Auteur de l'illustration : Alexei Laurent

Date de prise de vue : 2016

© Parc naturel régional des Baronnies provençales ; © Région Auvergne-Rhône-Alpes, Inventaire général du patrimoine culturel

reproduction soumise à autorisation du titulaire des droits d'exploitation



Chaîne d'angle sud-est.

IVR84_20162600807NUCA

Auteur de l'illustration : Alexei Laurent

Date de prise de vue : 2016

© Parc naturel régional des Baronnies provençales ; © Région Auvergne-Rhône-Alpes, Inventaire général du patrimoine culturel

reproduction soumise à autorisation du titulaire des droits d'exploitation



Pignon sud, premier niveau. Porte de l'étable.

IVR84_20162600808NUCA

Auteur de l'illustration : Alexei Laurent

Date de prise de vue : 2016

© Parc naturel régional des Baronnies provençales ; © Région Auvergne-Rhône-Alpes, Inventaire général du patrimoine culturel

reproduction soumise à autorisation du titulaire des droits d'exploitation



Pignon sud, saillie de rive constituée d'un rang de génoise, peint en blanc.

IVR84_20162600809NUCA

Auteur de l'illustration : Alexeï Laurent

Date de prise de vue : 2016

© Parc naturel régional des Baronnies provençales ; © Région Auvergne-Rhône-Alpes, Inventaire général du patrimoine culturel

reproduction soumise à autorisation du titulaire des droits d'exploitation



Vue d'ensemble prise du sud-est.

IVR84_20162600810NUCA

Auteur de l'illustration : Alexei Laurent

Date de prise de vue : 2016

© Parc naturel régional des Baronnies provençales ; © Région Auvergne-Rhône-Alpes, Inventaire général du patrimoine culturel

reproduction soumise à autorisation du titulaire des droits d'exploitation



Chaîne d'angle sud-est.

IVR84_20162600811NUCA

Auteur de l'illustration : Alexei Laurent

Date de prise de vue : 2016

© Parc naturel régional des Baronnies provençales ; © Région Auvergne-Rhône-Alpes, Inventaire général du patrimoine culturel

reproduction soumise à autorisation du titulaire des droits d'exploitation



Vue d'ensemble prise du nord-est.

IVR84_20162600812NUCA

Auteur de l'illustration : Alexeï Laurent

Date de prise de vue : 2016

© Parc naturel régional des Baronnies provençales ; © Région Auvergne-Rhône-Alpes, Inventaire général du patrimoine culturel

reproduction soumise à autorisation du titulaire des droits d'exploitation



Chaîne d'angle sud-ouest, passage du rang de génoise de l'avant-toit vers la saillie de rive.

IVR84_20162600813NUCA

Auteur de l'illustration : Alexei Laurent

Date de prise de vue : 2016

© Parc naturel régional des Baronnies provençales ; © Région Auvergne-Rhône-Alpes, Inventaire général du patrimoine culturel

reproduction soumise à autorisation du titulaire des droits d'exploitation



Elévation nord, premier niveau. Porte du logis.

IVR84_20162600814NUCA

Auteur de l'illustration : Alexei Laurent

Date de prise de vue : 2016

© Parc naturel régional des Baronnies provençales ; © Région Auvergne-Rhône-Alpes, Inventaire général du patrimoine culturel

reproduction soumise à autorisation du titulaire des droits d'exploitation



Elévation ouest.

IVR84_20162600815NUCA

Auteur de l'illustration : Alexeï Laurent

Date de prise de vue : 2016

© Parc naturel régional des Baronnies provençales ; © Région Auvergne-Rhône-Alpes, Inventaire général du patrimoine culturel

reproduction soumise à autorisation du titulaire des droits d'exploitation



Etage de soubassement, étable. Vue de volume prise du nord-ouest.

IVR84_20162600816NUCA

Auteur de l'illustration : Alexeï Laurent

Date de prise de vue : 2016

© Parc naturel régional des Baronnies provençales ; © Région Auvergne-Rhône-Alpes, Inventaire général du patrimoine culturel

reproduction soumise à autorisation du titulaire des droits d'exploitation



Etage de soubassement, étable. Vue de volume prise du sud.

IVR84_20162600817NUCA

Auteur de l'illustration : Alexeï Laurent

Date de prise de vue : 2016

© Parc naturel régional des Baronnies provençales ; © Région Auvergne-Rhône-Alpes, Inventaire général du patrimoine culturel

reproduction soumise à autorisation du titulaire des droits d'exploitation



Etage de soubassement, mur sud. Porte.

IVR84_20162600818NUCA

Auteur de l'illustration : Alexei Laurent

Date de prise de vue : 2016

© Parc naturel régional des Baronnies provençales ; © Région Auvergne-Rhône-Alpes, Inventaire général du patrimoine culturel

reproduction soumise à autorisation du titulaire des droits d'exploitation



Rez-de-chaussée surélevé, logis. Mur nord, porte.

IVR84_20162600819NUCA

Auteur de l'illustration : Alexei Laurent

Date de prise de vue : 2016

© Parc naturel régional des Baronnies provençales ; © Région Auvergne-Rhône-Alpes, Inventaire général du patrimoine culturel

reproduction soumise à autorisation du titulaire des droits d'exploitation



Rez-de-chaussée surélevé, logis. Mur nord, détail de l'embrasure de la porte.

IVR84_20162600820NUCA

Auteur de l'illustration : Alexeï Laurent

Date de prise de vue : 2016

© Parc naturel régional des Baronnies provençales ; © Région Auvergne-Rhône-Alpes, Inventaire général du patrimoine culturel

reproduction soumise à autorisation du titulaire des droits d'exploitation



Rez-de-chaussée surélevé, logis. Mur nord, embrasure de la porte. Rosaces et graffitis gravés, dont une date (1899).

IVR84_20162600821NUCA

Auteur de l'illustration : Alexeï Laurent

Date de prise de vue : 2016

© Parc naturel régional des Baronnies provençales ; © Région Auvergne-Rhône-Alpes, Inventaire général du patrimoine culturel

reproduction soumise à autorisation du titulaire des droits d'exploitation



Rez-de-chaussée surélevé, logis. Mur sud.

IVR84_20162600822NUCA

Auteur de l'illustration : Alexeï Laurent

Date de prise de vue : 2016

© Parc naturel régional des Baronnies provençales ; © Région Auvergne-Rhône-Alpes, Inventaire général du patrimoine culturel

reproduction soumise à autorisation du titulaire des droits d'exploitation



Rez-de-chaussée surélevé, logis. Angle nord-est, escalier. Trois marches d'appel en pierre de taille.

IVR84_20162600823NUCA

Auteur de l'illustration : Alexei Laurent

Date de prise de vue : 2016

© Parc naturel régional des Baronnies provençales ; © Région Auvergne-Rhône-Alpes, Inventaire général du patrimoine culturel

reproduction soumise à autorisation du titulaire des droits d'exploitation



Rez-de-chaussée surélevé, logis. Cloison sous l'escalier, rosaces gravées.

IVR84_20162600824NUCA

Auteur de l'illustration : Alexei Laurent

Date de prise de vue : 2016

© Parc naturel régional des Baronnies provençales ; © Région Auvergne-Rhône-Alpes, Inventaire général du patrimoine culturel

reproduction soumise à autorisation du titulaire des droits d'exploitation



Rez-de-chaussée surélevé, logis. Cloison sous l'escalier, rosace gravée.

IVR84_20162600825NUCA

Auteur de l'illustration : Alexeï Laurent

Date de prise de vue : 2016

© Parc naturel régional des Baronnies provençales ; © Région Auvergne-Rhône-Alpes, Inventaire général du patrimoine culturel

reproduction soumise à autorisation du titulaire des droits d'exploitation



Rez-de-chaussée surélevé, logis. Vestiges du plafond enduit.

IVR84_20162600826NUCA

Auteur de l'illustration : Alexeï Laurent

Date de prise de vue : 2016

© Parc naturel régional des Baronnies provençales ; © Région Auvergne-Rhône-Alpes, Inventaire général du patrimoine culturel

reproduction soumise à autorisation du titulaire des droits d'exploitation



Etage, logis. Mur sud.

IVR84_20162600827NUCA

Auteur de l'illustration : Alexeï Laurent

Date de prise de vue : 2016

© Parc naturel régional des Baronnies provençales ; © Région Auvergne-Rhône-Alpes, Inventaire général du patrimoine culturel

reproduction soumise à autorisation du titulaire des droits d'exploitation



Etage, logis. Coupe du sol : solive, cartons, chape de mortier, carreaux de terre cuite.

IVR84_20162600828NUCA

Auteur de l'illustration : Alexei Laurent

Date de prise de vue : 2016

© Parc naturel régional des Baronnies provençales ; © Région Auvergne-Rhône-Alpes, Inventaire général du patrimoine culturel

reproduction soumise à autorisation du titulaire des droits d'exploitation



Etage, logis. Couvrement.

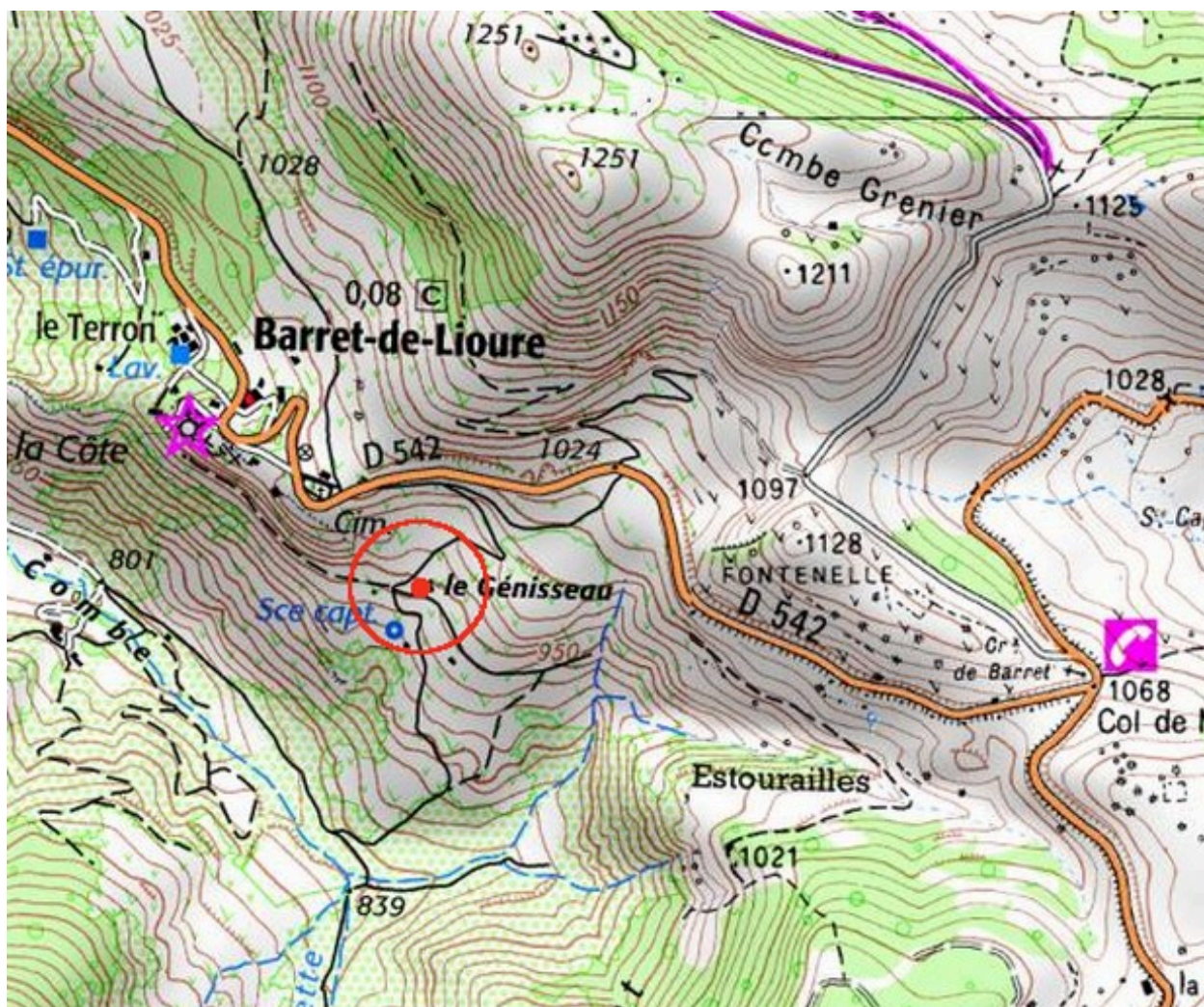
IVR84_20162600829NUCA

Auteur de l'illustration : Alexeï Laurent

Date de prise de vue : 2016

© Parc naturel régional des Baronnies provençales ; © Région Auvergne-Rhône-Alpes, Inventaire général du patrimoine culturel

reproduction soumise à autorisation du titulaire des droits d'exploitation



Localisation sur la carte IGN au 1/25 000e.

IVR84_20162600830NUDA

Auteur de l'illustration : Alexei Laurent

Date de prise de vue : 2016

© Parc naturel régional des Baronnies provençales ; © Région Auvergne-Rhône-Alpes, Inventaire général du patrimoine culturel

reproduction soumise à autorisation du titulaire des droits d'exploitation



Localisation sur le plan cadastral de 1813.

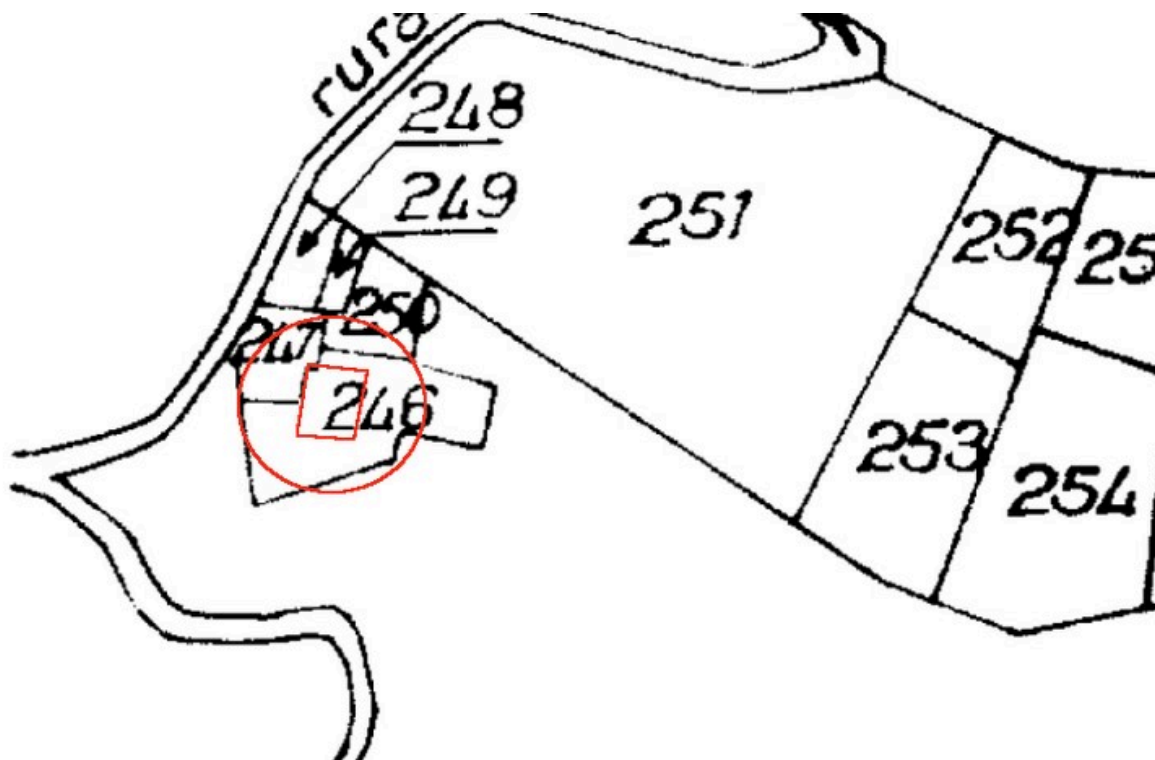
IVR84_20162600831NUDA

Auteur de l'illustration : Alexei Laurent

Date de prise de vue : 2016

© Parc naturel régional des Baronnies provençales ; © Région Auvergne-Rhône-Alpes, Inventaire général du patrimoine culturel

reproduction soumise à autorisation du titulaire des droits d'exploitation



Localisation sur le plan cadastral de 2016.

IVR84_20162600832NUDA

Auteur de l'illustration : Alexei Laurent

Date de prise de vue : 2016

© Parc naturel régional des Baronnies provençales ; © Région Auvergne-Rhône-Alpes, Inventaire général du patrimoine culturel

reproduction soumise à autorisation du titulaire des droits d'exploitation