Rhône-Alpes, Haute-Savoie
Megève
543 route du Crêt du Midi

# Ferme

## Références du dossier

Numéro de dossier : IA74002113
Date de l'enquête initiale : 2010
Date(s) de rédaction : 2012
Cadre de l'étude : enquête thématique régionale Stations de sports d'hiver
Degré d'étude : repéré

## Désignation

Dénomination : ferme

## Compléments de localisation

Milieu d'implantation : en ville
Références cadastrales : 2012, AR1, 64

## Historique

Ferme construite en 1807 pour J.J.M. Million. La cheminée d'origine, carrée couvrant l'angle sud-est de la cuisine a été remplacée au XXe siècle par une cheminée adossée.

Période(s) principale(s) : 1er quart 19e siècle
Dates : 1807 (porte la date)
Personne(s) liée(s) à l'histoire de l'oeuvre : Million J. J. M. (propriétaire)

## Description

Ferme couverte d'un toit à longs pans, comprenant un soubassement en granit surmonté d'une ossature en bois. Le rez-de-chaussée surélevé est occupé par le logis et les étables, l'étage de comble est entièrement consacré au fenil. Les caves entérrées à l'arrière sont voûtées en berceau. Inscription : IHS / MAISO / N--- / JJMM /ILLION / BATIE A / N 1807 : gravée sur la contrefiche centrale

### Eléments descriptifs

Matériau(x) du gros-oeuvre, mise en oeuvre et revêtement : granite ; bois ; enduit
Matériau(x) de couverture : tôle ondulée
Étage(s) ou vaisseau(x) : rez-de-chaussée surélevé, étage de comble
Couvrements : voûte en berceau
Type(s) de couverture : toit à longs pans

### Décor

Techniques : menuiserie
Représentations : étoile

## Statut, intérêt et protection

Intérêt de l'œuvre : à signaler
Statut de la propriété : propriété privée

## Présentation

DESCRIPTION
Ferme implantée en bordure de la rue Crêt-du-Midi, construite dans la pente : entrée à l´ouest et au sud au niveau de l´étage de soubassement, entrée dans le fenil sur la façade est par une pente (le montoir) au niveau du comble (fig. 5 à 10)
Les murs gouttereaux et les parties nord et sud de la façade ouest sont en granite crépi, le reste des murs sont en planches percées de petites ouvertures découpées. Les murs gouttereaux sont saillants au niveau de la façade principale et supportent la toiture.
Façade sur rue : à gauche (partie maçonnée) : porte en arc segmentaire ouvrant sur le vestibule de l´entrée d´hiver ; au-delà (partie en bois sur soubassement maçonné) : deux petites fenêtres, et à droite (de l´autre côté de la loge saillante des WC) ; porte de l´étable dans la partie maçonnée de droite.
Façade latérale gauche percée d´une petite baie.
Façade latérale droite : percée d´une petite fenêtre et de la porte d´entrée été ouvrant sur un couloir, la courtonne.
Façade postérieure maçonnée dans sa partie sud.
L´étage de soubassement est occupé par le logis et les étables, l´étage de comble entièrement consacré au fenil (fig. 30 à 32).
Entrée sud (entrée d´hiver) dans un vestibule planchéié, ouvrant au fond sur l´étable de la jument et des moutons (l´aître) et à droite sur la pièce à vivre (fig. 13 à 15).
Dans l´aître, sol de pierre couvert de planches.
La pièce à vivre d´hiver (le boeu aux gens) est une grande pièce éclairée par deux petites fenêtres sur rue, et ouvrant au sud sur l´étable et à l´est sur la cuisine. C´est une pièce profonde (plus de la moitié du chalet en profondeur), avec dans la partie est plus sombre une alcôve, la chambre des parents (chauffée par l´étable mitoyenne) (fig. 16, 17).
La cuisine, à demi enterrée côte est, est éclairée de ce côté par deux petites fenêtres au ras du sol. Elle ouvre au nord par une porte à linteau délardé, sur la cave à fromages voûtée en berceau plein cintre, éclairée par une petite baie côté nord (fig. 21). A l´est, une porte en arc segmentaire conduit à une cave sous le montoir du fenil. L´angle nord-ouest de la cuisine est aménagé avec des vaisseliers-placards ; la cheminée est adossée au mur sud. A côté de la cheminée, deux portes à huisserie à tablettes (fig. 18 à 20).
Une porte ouvre sur la chambre des enfants et des célibataires, le peï (chauffé par la cheminée mitoyenne) (fig. 22) ; une porte donne sur un couloir, la courtonne, débouchant sur la façade sud, l´entrée d´été (fig. 23, 24). Côté ouest, ce couloir distribue une pièce, autrefois atelier de menuiserie et de tissage.
L´étable occupe la partie sud du chalet : des râteliers sont disposés contre les murs est et ouest (fig. 25 à 28). Elle ouvre directement sur la rue. A l´est une porte donne sur une petite pièce, le deneu, pièce sans plafond communiquant avec le fenil par une échelle de meunier (fig. 29).

## Illustrations

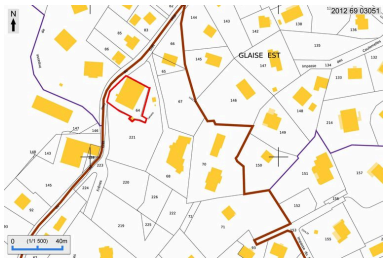

Plan de situation, extrait du plan cadastral 2012
Dess. André Céréza
IVR82_20127403051NUDA

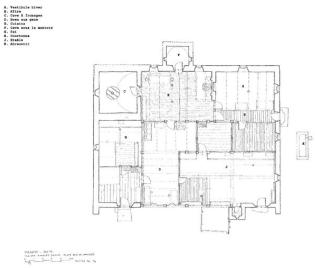
Plan du rez-de-chaussée.
Rel. J.-F. Lyon-Caen
Dess. Jean-François Lyon-Caen
IVR82_20127401883NUD

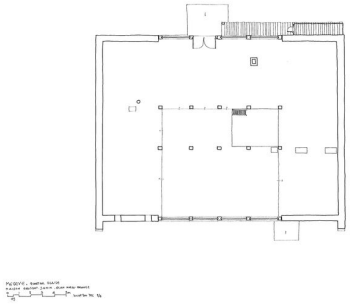
Plan du fenil. Rel. J.-F. Lyon-Caen
Dess. Jean-François Lyon-Caen
IVR82_20127401884NUD

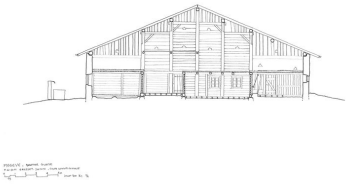
Coupe longitudinale
Dess. Jean-François Lyon-Caen
IVR82_20127401885NUD

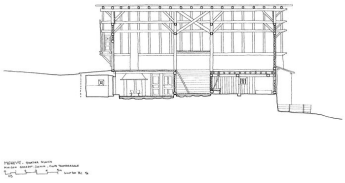
Coupe transversale.
Rel. J.-F. Lyon-Caen
Dess. Jean-François Lyon-Caen

Vue d'ensemble depuis le nord-ouest. Façade sur rue

IVR82_20127401886NUD

Phot. Eric Dessert
IVR82_20127401882NUCA

Vue d'ensemble depuis le sud-ouest
Phot. Eric Dessert
IVR82_20107401615NUCA

Façade sud
Phot. Eric Dessert
IVR82_20107401860NUCA

Vue générale depuis l'est
Phot. Eric Dessert
IVR82_20107401624NUCA

Façade est
Phot. Eric Dessert
IVR82_20117400121NUCA

Façade est
Phot. Eric Dessert
IVR82_20117400120NUCA

Oratoire dans le jardin à l'est
Phot. Eric Dessert
IVR82_20107401616NUCA



La porte du fenil
Phot. Eric Dessert
IVR82_20107401599NUCA

Vestibule d'entrée hiver
Phot. Eric Dessert
IVR82_20107401591NUCA

Le vestibule d'entrée hiver.
La porte vers la pièce à vivre
Phot. Eric Dessert
IVR82_20107401593NUCA

L'aître, étable pour la jument
et les moutons, ouvrant sur
le vestibule d'entrée hiver
Phot. Eric Dessert

Le boeu aux gens, pièce à
vivre d'hiver. Vue vers la rue
Phot. Eric Dessert
IVR82_20107401639NUCA

Le boeu aux gens, pièce à
vivre d'hiver. Vue vers la
cuisine. A droite l'alcôve
Phot. Eric Dessert

IVR82_20107401596NUCA

La cuisine. Vue de la cheminée
Phot. Eric Dessert
IVR82_20107401617NUCA

La cuisine. Vue de la cheminée
Phot. Eric Dessert
IVR82_20107401619NUCA

IVR82_20107401641NUCA

La cuisine, côté des placards.
Au fond à droite la cave à fromages et le tourniquet à tommes
Phot. Eric Dessert
IVR82_20107401623NUCA

La cave à fromage et le tourniquet aux tommes
Phot. Jean-François Lyon-Caen
IVR82_20127401887NUCA

Le peï, chambre des enfants et des célibataires
Phot. Jean-François Lyon-Caen
IVR82_20127401888NUCA

La courtonne, couloir d'entrée d'été depuis le sud
Phot. Eric Dessert
IVR82_20107401606NUCA

La courtonne, couloir d'entrée d'été
Phot. Eric Dessert
IVR82_20127401881NUCA

L'étable vue depuis la pièce à vivre.
Au fond à droite la sortie vers la rue
Phot. Eric Dessert
IVR82_20107401580NUCA



L'étable, vue vers la pièce à vivre
Phot. Eric Dessert
IVR82_20107401587NUCA

L'étable. Les mangeoires
Phot. Eric Dessert
IVR82_20107401582NUCA

L'étable, côté rue
Phot. Eric Dessert
IVR82_20107401585NUCA

Le deneu, pièce sans plafond faisant communiquer l'étable et le fenil
Phot. Eric Dessert
IVR82_20107401636NUCA

Vue d'ensemble du fenil
Phot. Eric Dessert
IVR82_20107401603NUCA

Le fenil
Phot. Eric Dessert
IVR82_20107401598NUCA

Intérieur du fenil. Revers de la façade sur rue
Phot. Eric Dessert
IVR82_20107401633NUCA

## Dossiers liés

**Dossiers de synthèse :**
Présentation de l'aire d'étude (IA74002101) Megève
**Oeuvre(s) contenue(s) :**

Auteur(s) du dossier : Maryannick Chalabi, Jean-François Lyon-Caen
Copyright(s) : © Région Rhône-Alpes, Inventaire général du patrimoine culturel ; © Ecole d'architecture de Grenoble

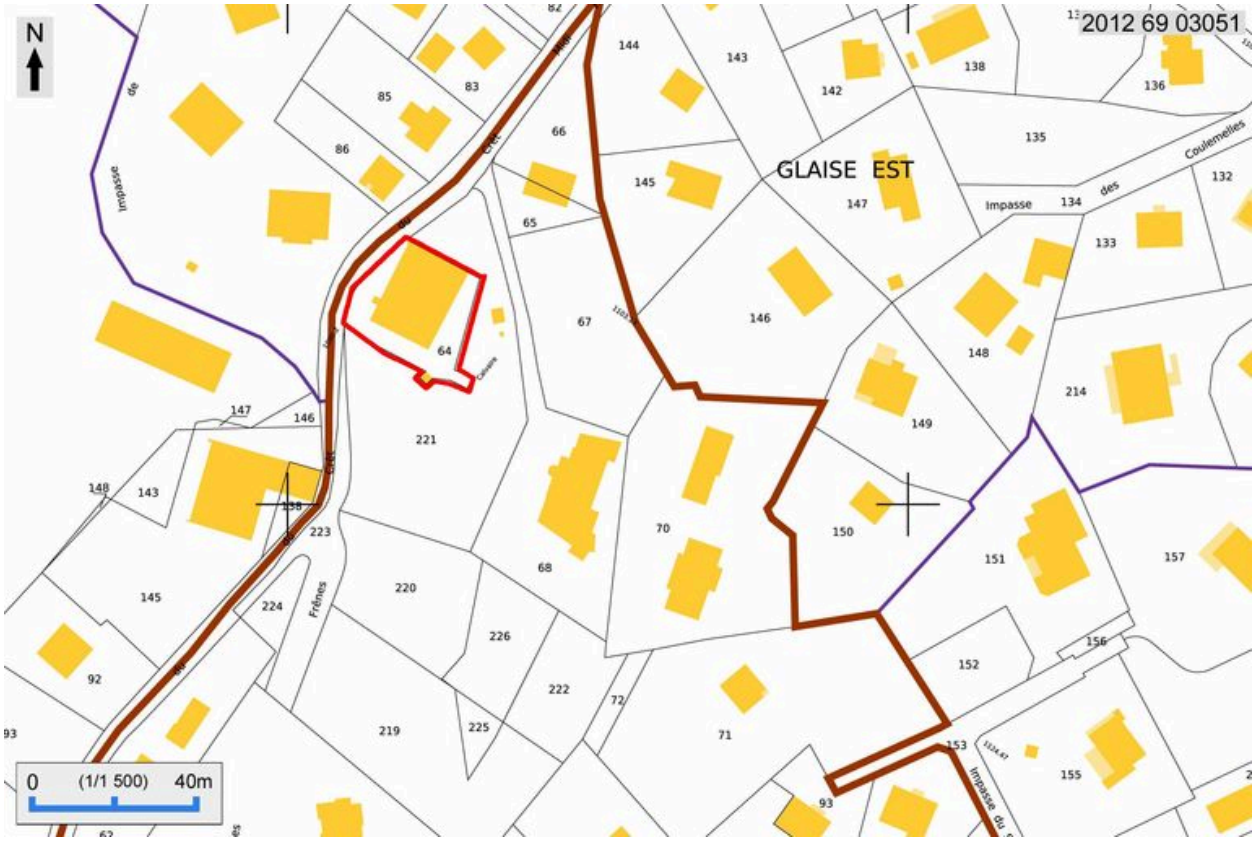


Plan de situation, extrait du plan cadastral 2012

Référence du document reproduit :

- **Plan cadastral de Megève**
  Plan cadastral de Megève

IVR82_20127403051NUDA
Auteur de l'illustration : André Céréza
Technique de relevé : reprise de fond ;
© Région Rhône-Alpes, Inventaire général du patrimoine culturel
reproduction soumise à autorisation du titulaire des droits d'exploitation

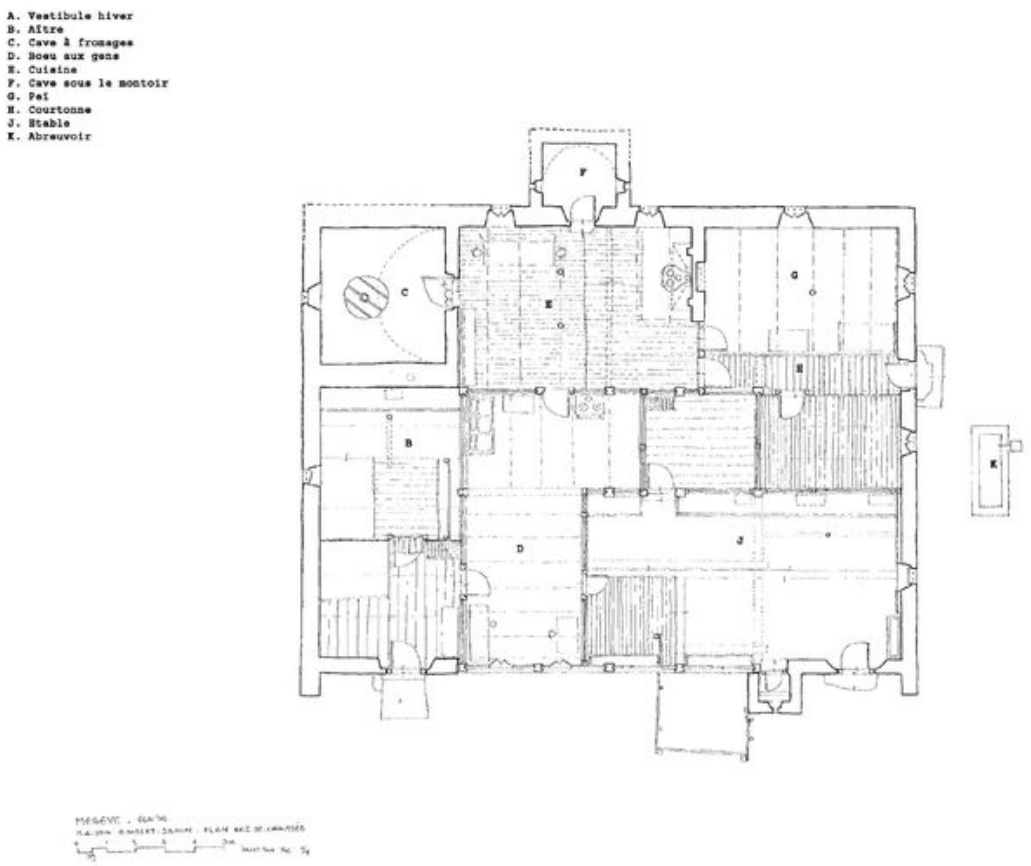


Plan du rez-de-chaussée. Rel. J.-F. Lyon-Caen

IVR82_20127401883NUD
Auteur de l'illustration : Jean-François Lyon-Caen
Date de prise de vue : 2010
Technique de relevé : relevé manuel ;
© Région Rhône-Alpes, Inventaire général du patrimoine culturel
reproduction soumise à autorisation du titulaire des droits d'exploitation

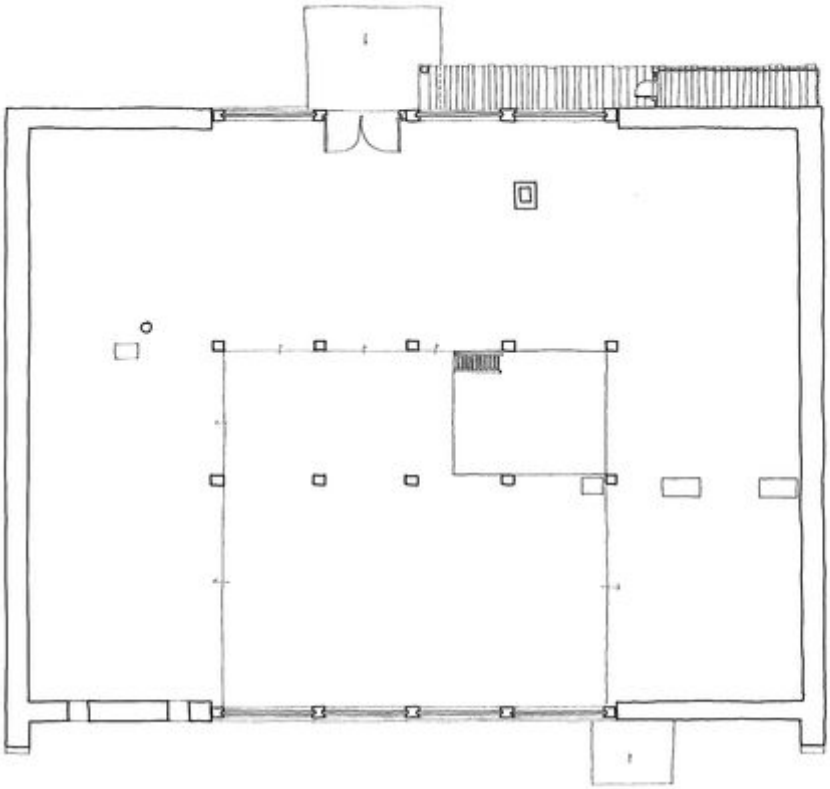

Plan du fenil. Rel. J.-F. Lyon-Caen

IVR82_20127401884NUD
Auteur de l'illustration : Jean-François Lyon-Caen
Date de prise de vue : 2010
Technique de relevé : relevé manuel ;
© Région Rhône-Alpes, Inventaire général du patrimoine culturel
reproduction soumise à autorisation du titulaire des droits d'exploitation

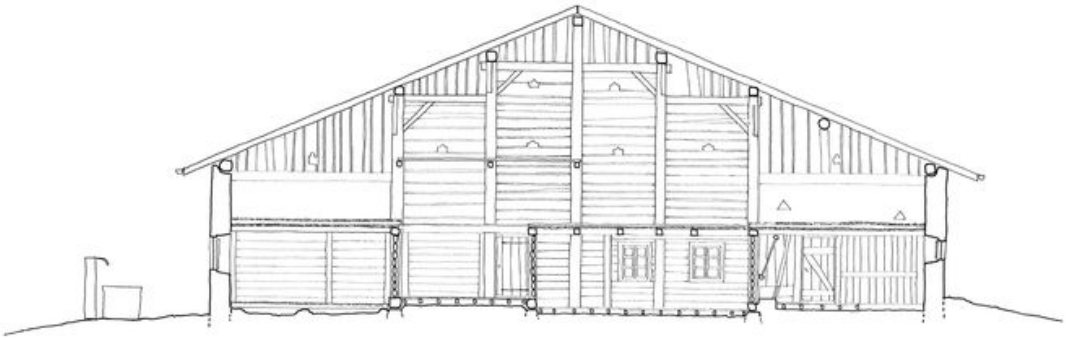

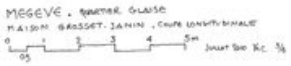


Coupe longitudinale

IVR82_20127401885NUD
Auteur de l'illustration : Jean-François Lyon-Caen
Date de prise de vue : 2010
Technique de relevé : relevé manuel ;
© Région Rhône-Alpes, Inventaire général du patrimoine culturel
reproduction soumise à autorisation du titulaire des droits d'exploitation

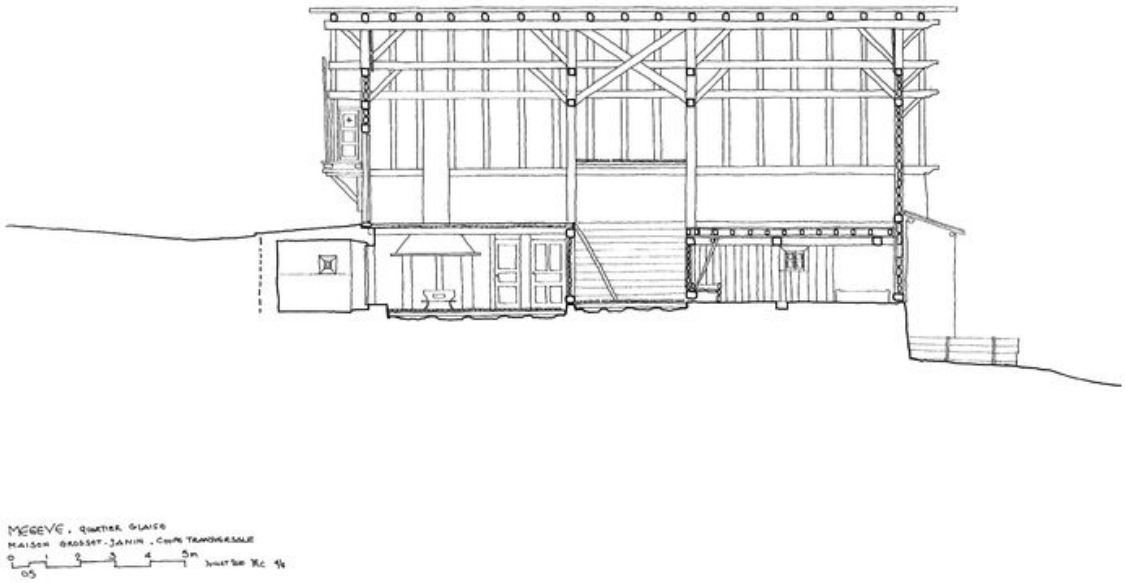


Coupe transversale. Rel. J.-F. Lyon-Caen

IVR82_20127401886NUD
Auteur de l'illustration : Jean-François Lyon-Caen
Date de prise de vue : 2010
Technique de relevé : relevé manuel ;
© Région Rhône-Alpes, Inventaire général du patrimoine culturel
reproduction soumise à autorisation du titulaire des droits d'exploitation

Vue d'ensemble depuis le nord-ouest. Façade sur rue

IVR82_20127401882NUCA
Auteur de l'illustration : Eric Dessert
Date de prise de vue : 2010
© Région Rhône-Alpes, Inventaire général du patrimoine culturel
reproduction soumise à autorisation du titulaire des droits d'exploitation

Vue d'ensemble depuis le sud-ouest

IVR82_20107401615NUCA
Auteur de l'illustration : Eric Dessert
© Région Rhône-Alpes, Inventaire général du patrimoine culturel
reproduction soumise à autorisation du titulaire des droits d'exploitation

Façade sud

IVR82_20107401860NUCA
Auteur de l'illustration : Eric Dessert
© Région Rhône-Alpes, Inventaire général du patrimoine culturel
reproduction soumise à autorisation du titulaire des droits d'exploitation

Vue générale depuis l'est

IVR82_20107401624NUCA
Auteur de l'illustration : Eric Dessert
© Région Rhône-Alpes, Inventaire général du patrimoine culturel
reproduction soumise à autorisation du titulaire des droits d'exploitation

Façade est

IVR82_20117400121NUCA
Auteur de l'illustration : Eric Dessert
© Région Rhône-Alpes, Inventaire général du patrimoine culturel
reproduction soumise à autorisation du titulaire des droits d'exploitation

Façade est

IVR82_20117400120NUCA
Auteur de l'illustration : Eric Dessert
© Région Rhône-Alpes, Inventaire général du patrimoine culturel
reproduction soumise à autorisation du titulaire des droits d'exploitation

Oratoire dans le jardin à l'est

IVR82_20107401616NUCA
Auteur de l'illustration : Eric Dessert
© Région Rhône-Alpes, Inventaire général du patrimoine culturel
reproduction soumise à autorisation du titulaire des droits d'exploitation



La porte du fenil

IVR82_20107401599NUCA
Auteur de l'illustration : Eric Dessert
© Région Rhône-Alpes, Inventaire général du patrimoine culturel
reproduction soumise à autorisation du titulaire des droits d'exploitation

Vestibule d'entrée hiver

IVR82_20107401591NUCA
Auteur de l'illustration : Eric Dessert
© Région Rhône-Alpes, Inventaire général du patrimoine culturel
reproduction soumise à autorisation du titulaire des droits d'exploitation

Le vestibule d'entrée hiver. La porte vers la pièce à vivre

IVR82_20107401593NUCA
Auteur de l'illustration : Eric Dessert
© Région Rhône-Alpes, Inventaire général du patrimoine culturel
reproduction soumise à autorisation du titulaire des droits d'exploitation

L'aître, étable pour la jument et les moutons, ouvrant sur le vestibule d'entrée hiver

IVR82_20107401596NUCA
Auteur de l'illustration : Eric Dessert
© Région Rhône-Alpes, Inventaire général du patrimoine culturel
reproduction soumise à autorisation du titulaire des droits d'exploitation

Le boeu aux gens, pièce à vivre d'hiver. Vue vers la rue

IVR82_20107401639NUCA
Auteur de l'illustration : Eric Dessert
© Région Rhône-Alpes, Inventaire général du patrimoine culturel
reproduction soumise à autorisation du titulaire des droits d'exploitation

Le boeu aux gens, pièce à vivre d'hiver. Vue vers la cuisine. A droite l'alcôve

IVR82_20107401641NUCA
Auteur de l'illustration : Eric Dessert
© Région Rhône-Alpes, Inventaire général du patrimoine culturel
reproduction soumise à autorisation du titulaire des droits d'exploitation

La cuisine. Vue de la cheminée

IVR82_20107401617NUCA
Auteur de l'illustration : Eric Dessert
© Région Rhône-Alpes, Inventaire général du patrimoine culturel
reproduction soumise à autorisation du titulaire des droits d'exploitation

La cuisine. Vue de la cheminée

IVR82_20107401619NUCA
Auteur de l'illustration : Eric Dessert
© Région Rhône-Alpes, Inventaire général du patrimoine culturel
reproduction soumise à autorisation du titulaire des droits d'exploitation

La cuisine, côté des placards. Au fond à droite la cave à fromages et le tourniquet à tommes

IVR82_20107401623NUCA
Auteur de l'illustration : Eric Dessert
© Région Rhône-Alpes, Inventaire général du patrimoine culturel
reproduction soumise à autorisation du titulaire des droits d'exploitation

La cave à fromage et le tourniquet aux tommes

IVR82_20127401887NUCA
Auteur de l'illustration : Jean-François Lyon-Caen
Date de prise de vue : 2010
Technique de relevé : relevé manuel ;
© Région Rhône-Alpes, Inventaire général du patrimoine culturel
reproduction soumise à autorisation du titulaire des droits d'exploitation

Le peï, chambre des enfants et des célibataires

IVR82_20127401888NUCA
Auteur de l'illustration : Jean-François Lyon-Caen
Date de prise de vue : 2010
Technique de relevé : relevé manuel ;
© Région Rhône-Alpes, Inventaire général du patrimoine culturel
reproduction soumise à autorisation du titulaire des droits d'exploitation

La courtonne, couloir d'entrée d'été depuis le sud

IVR82_20107401606NUCA
Auteur de l'illustration : Eric Dessert
© Région Rhône-Alpes, Inventaire général du patrimoine culturel
reproduction soumise à autorisation du titulaire des droits d'exploitation

La courtonne, couloir d'entrée d'été

IVR82_20127401881NUCA
Auteur de l'illustration : Eric Dessert
Date de prise de vue : 2010
© Région Rhône-Alpes, Inventaire général du patrimoine culturel
reproduction soumise à autorisation du titulaire des droits d'exploitation

L'étable vue depuis la pièce à vivre. Au fond à droite la sortie vers la rue

IVR82_20107401580NUCA
Auteur de l'illustration : Eric Dessert
© Région Rhône-Alpes, Inventaire général du patrimoine culturel
reproduction soumise à autorisation du titulaire des droits d'exploitation

L'étable, vue vers la pièce à vivre

IVR82_20107401587NUCA
Auteur de l'illustration : Eric Dessert
© Région Rhône-Alpes, Inventaire général du patrimoine culturel
reproduction soumise à autorisation du titulaire des droits d'exploitation

L'étable. Les mangeoires

IVR82_20107401582NUCA
Auteur de l'illustration : Eric Dessert
© Région Rhône-Alpes, Inventaire général du patrimoine culturel
reproduction soumise à autorisation du titulaire des droits d'exploitation

L'étable, côté rue

IVR82_20107401585NUCA
Auteur de l'illustration : Eric Dessert
© Région Rhône-Alpes, Inventaire général du patrimoine culturel
reproduction soumise à autorisation du titulaire des droits d'exploitation

Le deneu, pièce sans plafond faisant communiquer l'étable et le fenil

IVR82_20107401636NUCA
Auteur de l'illustration : Eric Dessert
© Région Rhône-Alpes, Inventaire général du patrimoine culturel
reproduction soumise à autorisation du titulaire des droits d'exploitation

Vue d'ensemble du fenil

IVR82_20107401603NUCA
Auteur de l'illustration : Eric Dessert
© Région Rhône-Alpes, Inventaire général du patrimoine culturel
reproduction soumise à autorisation du titulaire des droits d'exploitation

Le fenil

IVR82_20107401598NUCA
Auteur de l'illustration : Eric Dessert
© Région Rhône-Alpes, Inventaire général du patrimoine culturel
reproduction soumise à autorisation du titulaire des droits d'exploitation

Intérieur du fenil. Revers de la façade sur rue

IVR82_20107401633NUCA
Auteur de l'illustration : Eric Dessert
© Région Rhône-Alpes, Inventaire général du patrimoine culturel
reproduction soumise à autorisation du titulaire des droits d'exploitation