



Rhône-Alpes, Drôme
Barret-de-Lioure
le Terron
R.D. 542

Monument aux morts

Références du dossier

Numéro de dossier : IA26000446

Date de l'enquête initiale : 2016

Date(s) de rédaction : 2016

Cadre de l'étude : inventaire topographique Inventaire du Parc naturel régional des Baronnies provençales

Degré d'étude : étudié

Désignation

Dénomination : monument aux morts

Compléments de localisation

Milieu d'implantation : en village

Références cadastrales : 1987, B1, non cadastré (142) ; 2016, B1, non cadastré (142)

Historique

Ce monument aux morts, envisagé dès 1923 par le Conseil Municipal, a été installé en 1925. Il était entouré d'une grille en ferronnerie, déposée au début des années 1980 (G. Picron, 2006, 2016).

Période(s) principale(s) : 2e quart 20e siècle

Dates : 1925 (daté par source)

Description

Ce monument aux morts est situé à proximité de la mairie de Barret-de-Lioure.

Installé sur un socle de dalles calcaires maçonnées, il est construit en pierre de taille de calcaire coquillé, avec une finition layée. Le socle possède une moulure d'arête supérieure en quart-de-rond. La partie médiane reçoit une plaque en marbre blanc, gravée des noms des victimes de la guerre de 1914-1918. La partie supérieure, en obélisque, possède un décor en bas-relief d'une croix de guerre, entourée d'une couronne avec une branche de chêne et une de laurier.

Le monument ne porte pas de signature. On observe les vestiges d'un badigeon au lait de chaux.

Éléments descriptifs

Matériau(x) du gros-oeuvre, mise en oeuvre et revêtement : calcaire, pierre de taille

Dimensions

Mesures : l : 87 cm ; la : 87 cm ; h : 300 cm

Statut, intérêt et protection

Statut de la propriété : propriété de la commune

Références documentaires

Bibliographie

- **PICRON, Gilbert. Barret-de-Lioure, histoire et habitants, 2006.**
PICRON, Gilbert. **Barret-de-Lioure, histoire et habitants.** Comité des fêtes de Barret-de-Lioure, 2006.
- **PICRON, Gilbert. Gens de Barret-de-Lioure, 2016.**
PICRON, Gilbert. **Gens de Barret-de-Lioure.** Comité des fêtes de Barret-de-Lioure, 2016.

Illustrations



Vue de situation prise du sud-ouest.
Phot. Alexeï Laurent
IVR84_20162600171NUCA



Vue de trois-quart arrière.
Phot. Alexeï Laurent
IVR84_20162600172NUCA



Vue de face.
Phot. Alexeï Laurent
IVR84_20162600173NUCA



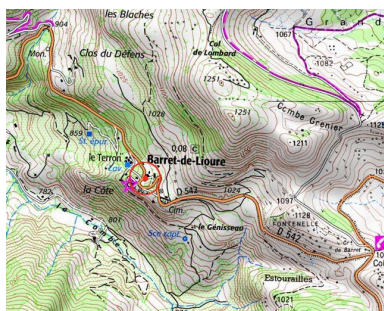
Détail du socle.
Phot. Alexeï Laurent
IVR84_20162600174NUCA



Plaque en marbre.
Phot. Alexeï Laurent
IVR84_20162600175NUCA



Détail de l'obélisque.
Phot. Alexeï Laurent
IVR84_20162600176NUCA





Vue de situation prise du sud-ouest.

IVR84_20162600171NUCA

Auteur de l'illustration : Alexeï Laurent

Date de prise de vue : 2016

© Parc naturel régional des Baronnies provençales ; © Région Auvergne-Rhône-Alpes, Inventaire général du patrimoine culturel

reproduction soumise à autorisation du titulaire des droits d'exploitation



Vue de trois-quart arrière.

IVR84_20162600172NUCA

Auteur de l'illustration : Alexei Laurent

Date de prise de vue : 2016

© Parc naturel régional des Baronnies provençales ; © Région Auvergne-Rhône-Alpes, Inventaire général du patrimoine culturel

reproduction soumise à autorisation du titulaire des droits d'exploitation



Vue de face.

IVR84_20162600173NUCA

Auteur de l'illustration : Alexei Laurent

Date de prise de vue : 2016

© Parc naturel régional des Baronnies provençales ; © Région Auvergne-Rhône-Alpes, Inventaire général du patrimoine culturel

reproduction soumise à autorisation du titulaire des droits d'exploitation



Détail du socle.

IVR84_20162600174NUCA

Auteur de l'illustration : Alexeï Laurent

Date de prise de vue : 2016

© Parc naturel régional des Baronnies provençales ; © Région Auvergne-Rhône-Alpes, Inventaire général du patrimoine culturel

reproduction soumise à autorisation du titulaire des droits d'exploitation



Plaque en marbre.

IVR84_20162600175NUCA

Auteur de l'illustration : Alexeï Laurent

Date de prise de vue : 2016

© Parc naturel régional des Baronnies provençales ; © Région Auvergne-Rhône-Alpes, Inventaire général du patrimoine culturel

reproduction soumise à autorisation du titulaire des droits d'exploitation



Détail de l'obélisque.

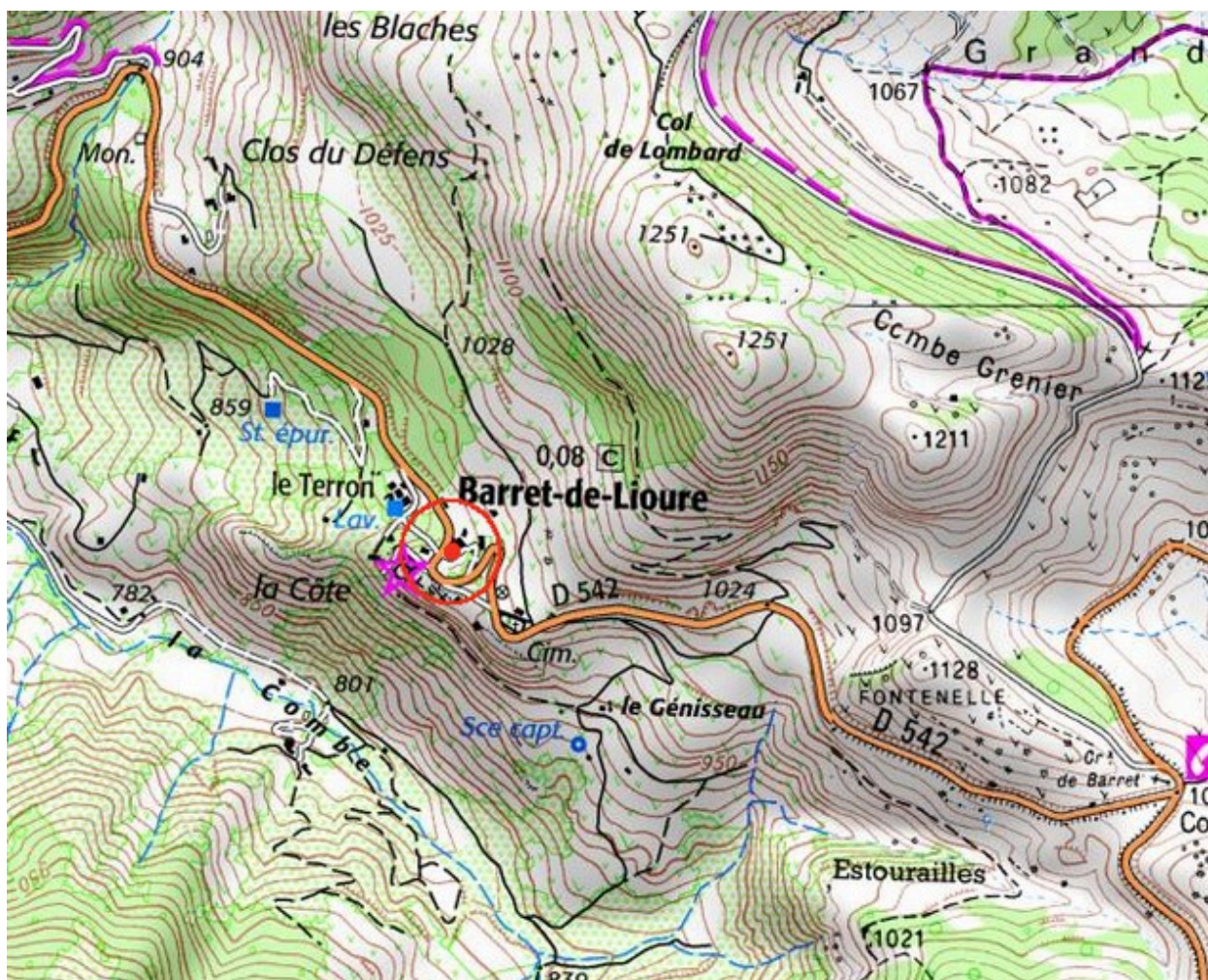
IVR84_20162600176NUCA

Auteur de l'illustration : Alexei Laurent

Date de prise de vue : 2016

© Parc naturel régional des Baronnies provençales ; © Région Auvergne-Rhône-Alpes, Inventaire général du patrimoine culturel

reproduction soumise à autorisation du titulaire des droits d'exploitation



Localisation sur la carte IGN au 1/25 000e.

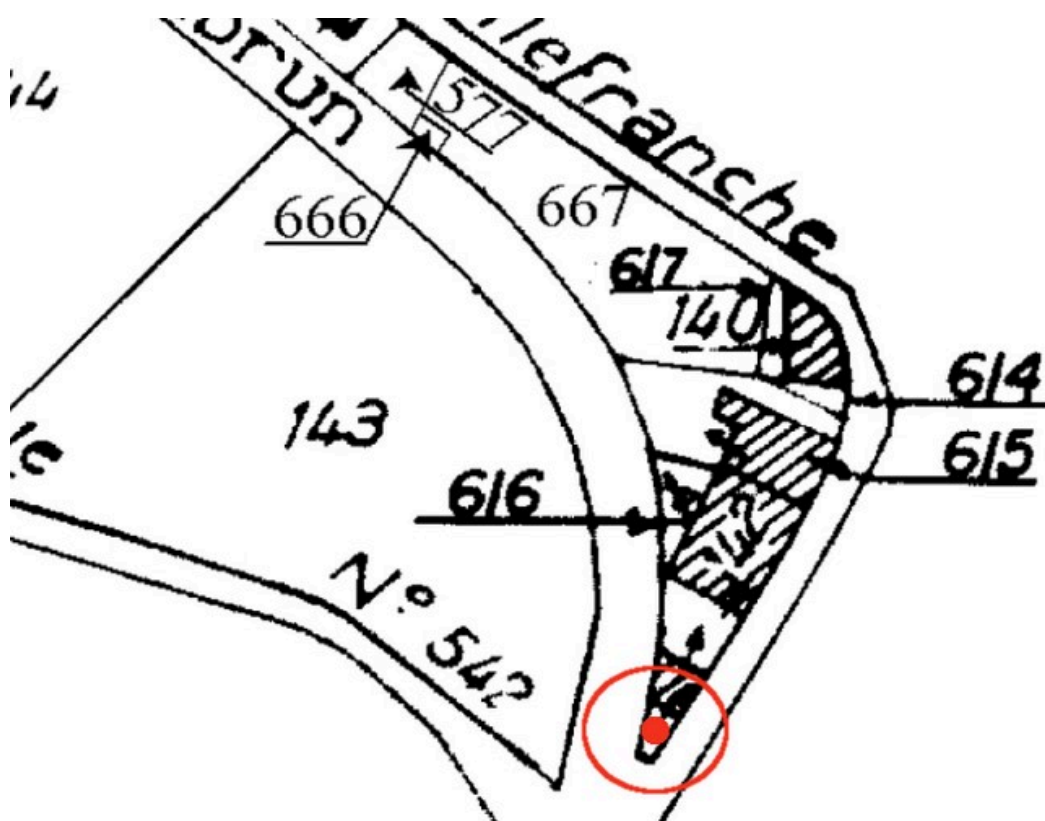
IVR84_20162600177NUDA

Auteur de l'illustration : Alexei Laurent

Date de prise de vue : 2016

© Parc naturel régional des Baronnies provençales ; © Région Auvergne-Rhône-Alpes, Inventaire général du patrimoine culturel

reproduction soumise à autorisation du titulaire des droits d'exploitation



Localisation sur le plan cadastral de 2016.

IVR84_20162600178NUDA

Auteur de l'illustration : Alexei Laurent

Date de prise de vue : 2016

© Parc naturel régional des Baronnies provençales ; © Région Auvergne-Rhône-Alpes, Inventaire général du patrimoine culturel

reproduction soumise à autorisation du titulaire des droits d'exploitation