Lyon 7e
Guillotière
86-88 rue Sébastien-Gryphe

Débit de boissons, café-restaurant

Références du dossier

Numéro de dossier : IA69007490
Date de l'enquête initiale : 2016
Date(s) de rédaction : 2021
Cadre de l'étude : inventaire topographique Inventaire de la Ville de Lyon
Degré d'étude : monographié

Désignation

Dénomination : débit de boissons
Destinations successives : restaurant

Compléments de localisation

Milieu d'implantation : en ville
Références cadastrales : 2016, AN, 34

Historique

Le bâtiment principal est construit en 1854 pour M. Salonnier, propriétaire. En 1863, il appartient à M. Mathieu qui construit un mur de clôture au nord de la maison.
Depuis 1861 au moins, l'établissement est un débit de boissons avec logement d'ouvriers (garnis ?). Il est tenu par Joseph Viallet, désigné comme cafetier, marchand de vin ou restaurateur. La maison loge la famille du débitant et 5 à 12 ouvriers.
La maison est complétée sur l'arrière par un hangar en bois et briques, avant 1886. Des travaux sont documentés en 1900 (clôture) et en 1911 (AC Lyon 344 W 20 et 314 W 426, non vu).

Période(s) principale(s) : 3e quart 19e siècle ()
Dates : 1854 (daté par source)

Description

Ensemble composé d'une maison d'angle à pan coupé et d'un ancien hangar mitoyen, transformé en logement. Le bâtiment d'angle est construit en pierre et probablement en pisé enduit (indications du cahier du plan parcellaire, compatibles avec la datation) et couvert d'une toiture à plusieurs pans et croupe. Un petit balcon orne le premier étage, sur le pan coupé.
Le bâtiment nord est implanté perpendiculairement à la rue Sébastien-Gryphe, son pignon sur rue est couvert d'une croupe mais son pignon sur jardin est découvert. L'ancien jardin semble avoir été couvert pour aménager un garage. Malgré le décalage des niveaux, le bandeau séparant le rez-de-chaussée de l'étage réunit les deux édifices.

Eléments descriptifs

Matériau(x) du gros-oeuvre, mise en oeuvre et revêtement : moellon, enduit ; pisé (?) ; brique (?)
Matériau(x) de couverture : tuile mécanique
Étage(s) ou vaisseau(x) : sous-sol, 2 étages carrés
Élévations extérieures : élévation à travées
Type(s) de couverture : toit à plusieurs pans, croupe ; toit à longs pans, croupe ; pignon découvert

Typologies et état de conservation

Typologies : immeuble d'angle sur trois rues

État de conservation : bon état

Statut, intérêt et protection

Statut de la propriété : propriété privée

Références documentaires

Documents d'archive

- **AC Lyon, 315 WP 016/3. Rue de Chabrol, alignement (1852-1879).**
  AC Lyon, 315 WP 016/3. **Rue de Chabrol, alignement** (1852-1879). Construction de bâtiments, murs de clôture, mur de soutènement, exhaussements de maisons et d'un mur de clôture, modifications d'ouvertures. Autorisations, arrêtés, correspondance, rapports.
  20 mars 1854 : autorisation de construire accordée à M. Salonnier.
  AC Lyon : 315 WP 016/3

- **AD Rhône. Sous-série 6 M. Population. Listes nominatives des recensements de population.**
  AD Rhône. Sous-série 6 M. **Population. Listes nominatives des recensements de population.**
  Recensement de 1861 : 6 M 182 ; 1866 : 6 M 215 ; 1872 : 6 M 248 ; 1876 : 6 M 283 ; 1881 : 6 M 317.
  AD Rhône : 6 M

Illustrations

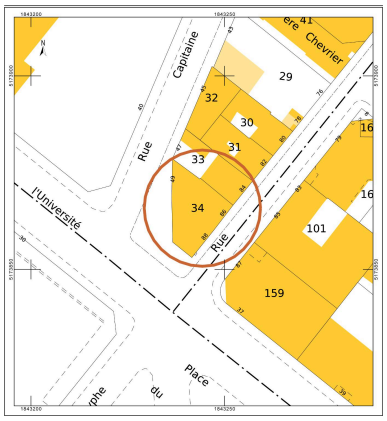

Plan de situation, d'après www.cadastre.gouv.fr
IVR84_20216900427NUDA

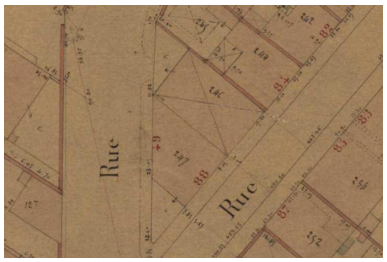

L'emprise du débit de boissons en 1886, d'après le plan parcellaire de la ville (AC Lyon 4 S 232-1)
IVR84_20216900424NUCA

Vue de situation depuis le sud
Phot. Franck Trabouillet
IVR84_20196900278NUCA

Vue d'ensemble depuis le sud
Phot. Magali Delavenne
IVR84_20166902074NUCA

Ancienne auberge et hangar en enfilade, sur la rue Sébastien-Gryphe
Phot. Magali Delavenne
IVR84_20166902077NUCA

Auberge, élévations ouest et sud
Phot. Magali Delavenne
IVR84_20166902075NUCA

Auberge, élévation est
Phot. Magali Delavenne
IVR84_20166902076NUCA

Ancien hangar
transformé en logement
Phot. Magali Delavenne
IVR84_20166902079NUCA

Dossiers liés

Oeuvre(s) contenue(s) :
Oeuvre(s) en rapport :
Rue de Chabrol, puis rue Sébastien-Gryphe (IA69006684) Rhône-Alpes, Rhône, Lyon 7e, la Guillotière, rue Sébastien-Gryphe

Auteur(s) du dossier : Magali Delavenne, Albane Paitard
Copyright(s) : © Région Auvergne-Rhône-Alpes, Inventaire général du patrimoine culturel ; © Ville de Lyon

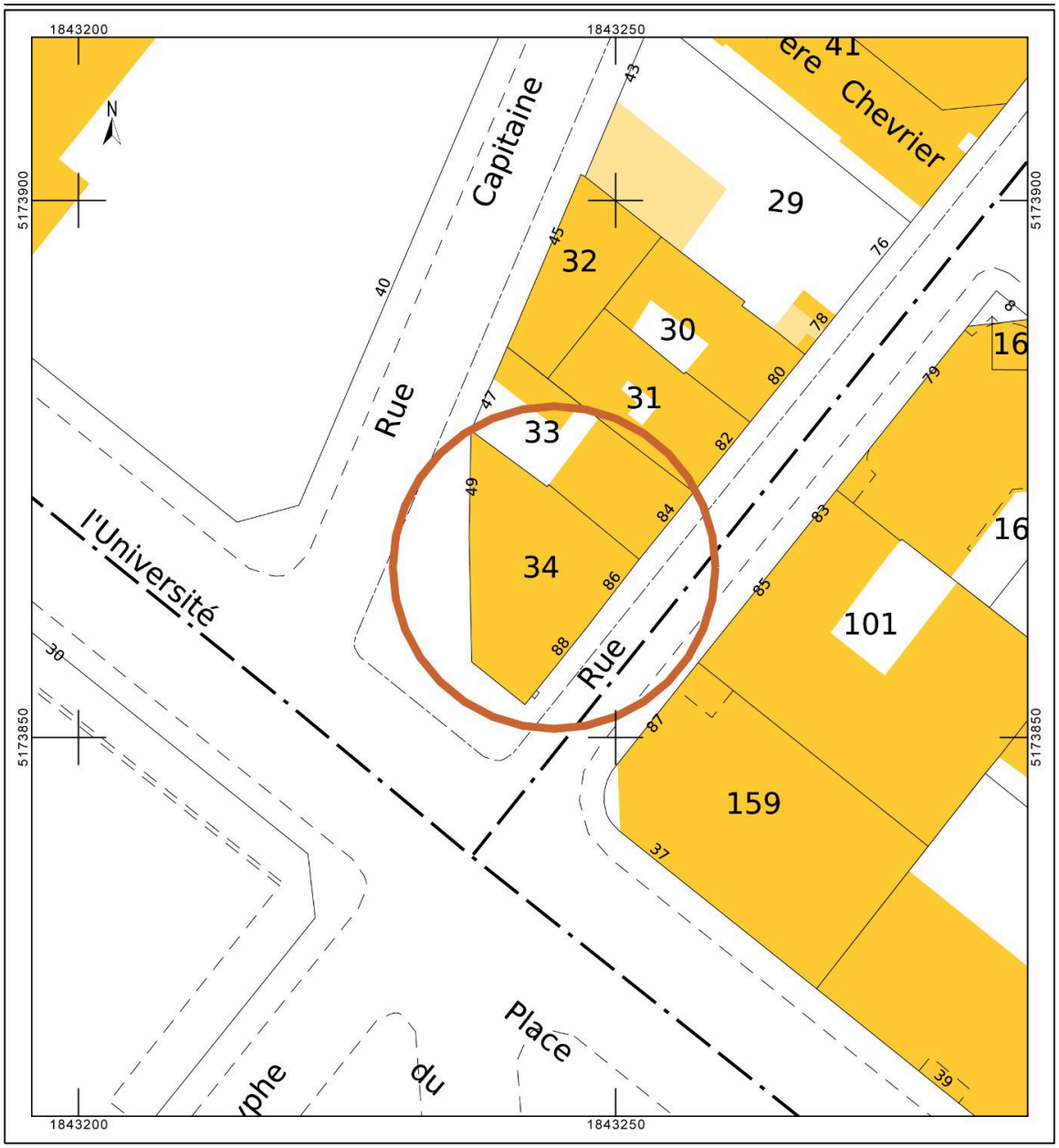

Plan de situation, d'après www.cadastre.gouv.fr

IVR84_20216900427NUDA
Échelle : 1 : 500
© Ministère des finances et des comptes publics, www.cadastre.gouv.fr
reproduction soumise à autorisation du titulaire des droits d'exploitation

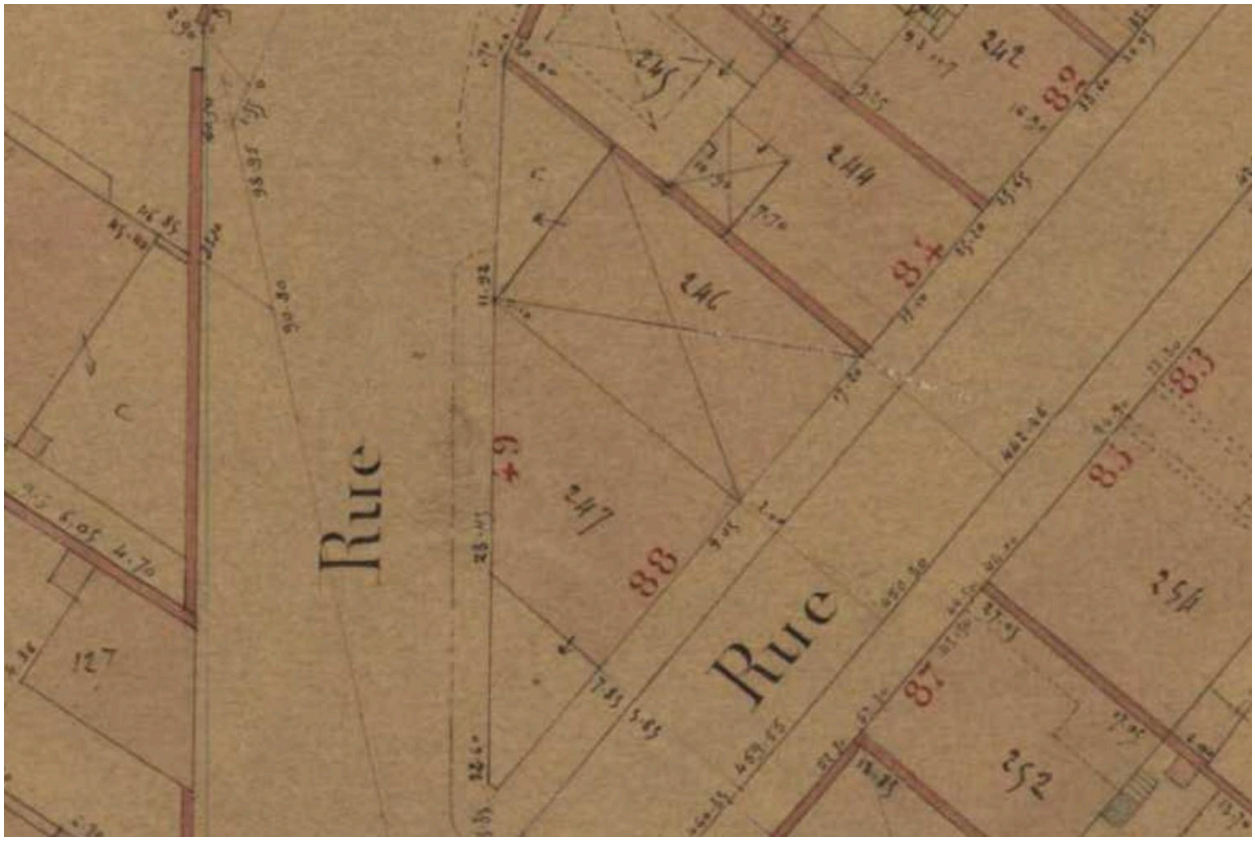

L'emprise du débit de boissons en 1886, d'après le plan parcellaire de la ville (AC Lyon 4 S 232-1)

IVR84_20216900424NUCA
© Archives municipales de Lyon
reproduction soumise à autorisation du titulaire des droits d'exploitation

Vue de situation depuis le sud

IVR84_20196900278NUCA
Auteur de l'illustration : Franck Trabouillet
© Région Auvergne-Rhône-Alpes, Inventaire général du patrimoine culturel ; © Ville de Lyon
reproduction soumise à autorisation du titulaire des droits d'exploitation

Vue d'ensemble depuis le sud

IVR84_20166902074NUCA
Auteur de l'illustration : Magali Delavenne
© Région Auvergne-Rhône-Alpes, Inventaire général du patrimoine culturel ; © Ville de Lyon
reproduction soumise à autorisation du titulaire des droits d'exploitation

Ancienne auberge et hangar en enfilade, sur la rue Sébastien-Gryphe

IVR84_20166902077NUCA
Auteur de l'illustration : Magali Delavenne
© Région Auvergne-Rhône-Alpes, Inventaire général du patrimoine culturel ; © Ville de Lyon
reproduction soumise à autorisation du titulaire des droits d'exploitation

Auberge, élévations ouest et sud

IVR84_20166902075NUCA
Auteur de l'illustration : Magali Delavenne
© Région Auvergne-Rhône-Alpes, Inventaire général du patrimoine culturel ; © Ville de Lyon
reproduction soumise à autorisation du titulaire des droits d'exploitation

Auberge, élévation est

IVR84_20166902076NUCA
Auteur de l'illustration : Magali Delavenne
© Région Auvergne-Rhône-Alpes, Inventaire général du patrimoine culturel ; © Ville de Lyon
reproduction soumise à autorisation du titulaire des droits d'exploitation

Ancien hangar transformé en logement

IVR84_20166902079NUCA
Auteur de l'illustration : Magali Delavenne
© Région Auvergne-Rhône-Alpes, Inventaire général du patrimoine culturel ; © Ville de Lyon
reproduction soumise à autorisation du titulaire des droits d'exploitation