Rhône-Alpes, Haute-Savoie
Faverges
Gras-d'en-Bas (les)
route des Gras-d'en-Bas

Ferme

Références du dossier

Numéro de dossier : IA74002062
Date de l'enquête initiale : 2013
Date(s) de rédaction : 2013
Cadre de l'étude : inventaire topographique Inventaire du Parc naturel régional du Massif des Bauges
Degré d'étude : repéré

Désignation

Dénomination : ferme

Compléments de localisation

Milieu d'implantation : en écart
Références cadastrales : 1905, D12, 2280 ; 2008, D12, 4977

Historique

Période(s) principale(s) : 19e siècle

Description

Cette ferme à juxtaposition est implantée dans une forte pente perpendiculairement aux courbes de niveau. Le logis situé au nord est accessible par une escalier une galerie de desserte extérieurs. Il se superpose aux caves en étage de soubassement et est accolé à l'étable accessible de plein-pied. le fenil est accessible de plein pied par le sud grâce à une extension haute enjambant la route et prenant appui sur le terrain amont. Les murs sont en moellons de calcaire à l'exception des murs du fenil en parpaing de ciment avec des espaces ajourés. Le toit à long pan est doté d'une demi-croupe au nord et couvert en tuile mécanique. L'édifice conserve quelques encadrement anciens dont un linteau de porte à accolade.

Eléments descriptifs

Matériau(x) du gros-oeuvre, mise en oeuvre et revêtement : calcaire, moellon, enduit ; béton, parpaing de béton
Matériau(x) de couverture : tuile mécanique
Plan : plan rectangulaire régulier
Étage(s) ou vaisseau(x) : 1 étage carré
Type(s) de couverture : toit à longs pans, demi-croupe

Typologies et état de conservation

Typologies : ferme à juxtaposition

Statut, intérêt et protection

Statut de la propriété : propriété d'une personne privée

Données complémentaires

F-JDT-Fermes-Bauges

Implantation dans le parcellaire	sur rue
Mitoyenneté	Non
Emplacement de la façade principale	gouttereau ou grand côté
Pignon à redents	Non
Niche à statuette	Non
Matériaux d'encadrement des ouvertures du logis	calcaire
Type de linteau de la porte du logis	en accolade
Type de piédroit de la porte du logis	assemblé
Accès au logis	escalier extérieur avec galerie
Emplacement de la cuisine	rez-de-chaussée surélevé
Couronnement de l'élévation	avant-toit
Débord de toiture	débords égaux
Cave à vin	Non
Alpage	Non
Grange	Non
Chai	Non
Scierie	Non
Autre	false

Illustrations

Vue de la façade principale.
Phot. Jérôme Daviet
IVR82_20137401872NUCA

Vue de la façade arrière.
Phot. Jérôme Daviet
IVR82_20137401873NUCA

Vue de la partie agricole avec un accès au fenil au-dessus de la route.
Phot. Jérôme Daviet
IVR82_20137401874NUCA

Détail de passage couvert
sous l'accès au fenil.
Phot. Jérôme Daviet
IVR82_20137401875NUCA

Vue rapprochée de la façade arrière.
Phot. Jérôme Daviet
IVR82_20137401876NUCA



Détail de la porte de
l'étable en façade arrière.
Phot. Jérôme Daviet
IVR82_20137401877NUCA

Vue de la façade principale du logis.
Phot. Jérôme Daviet
IVR82_20137401878NUCA



Vue des encadrements de la cuisine.
Phot. Jérôme Daviet
IVR82_20137401879NUCA

Détail de l'encadrement de la
porte du logis avec son accolade.
Phot. Jérôme Daviet
IVR82_20137401880NUCA

Dossiers liés

Dossiers de synthèse :
Les fermes, mazets et chalets d'alpage du Pays de Faverges et du Laudon (IA74002211)
Oeuvre(s) contenue(s) :
Oeuvre(s) en rapport :
Ecart des Gras-d'en-bas (IA74001760) Faverges, les Gras-d'en-bas

Auteur(s) du dossier : Jérôme Daviet
Copyright(s) : © Parc naturel régional du Massif des Bauges ; © Région Rhône-Alpes, Inventaire général du patrimoine culturel

Vue de la façade principale.

IVR82_20137401872NUCA
Auteur de l'illustration : Jérôme Daviet
Date de prise de vue : 2013
© Région Rhône-Alpes, Inventaire général du patrimoine culturel ; © Parc naturel régional du Massif des Bauges
reproduction soumise à autorisation du titulaire des droits d'exploitation

Vue de la façade arrière.

IVR82_20137401873NUCA
Auteur de l'illustration : Jérôme Daviet
Date de prise de vue : 2013
© Région Rhône-Alpes, Inventaire général du patrimoine culturel ; © Parc naturel régional du Massif des Bauges
reproduction soumise à autorisation du titulaire des droits d'exploitation

Vue de la partie agricole avec un accès au fenil au-dessus de la route.

IVR82_20137401874NUCA
Auteur de l'illustration : Jérôme Daviet
Date de prise de vue : 2013
© Région Rhône-Alpes, Inventaire général du patrimoine culturel ; © Parc naturel régional du Massif des Bauges
reproduction soumise à autorisation du titulaire des droits d'exploitation

Détail de passage couvert sous l'accès au fenil.

IVR82_20137401875NUCA
Auteur de l'illustration : Jérôme Daviet
Date de prise de vue : 2013
© Région Rhône-Alpes, Inventaire général du patrimoine culturel ; © Parc naturel régional du Massif des Bauges
reproduction soumise à autorisation du titulaire des droits d'exploitation

Vue rapprochée de la façade arrière.

IVR82_20137401876NUCA
Auteur de l'illustration : Jérôme Daviet
Date de prise de vue : 2013
© Région Rhône-Alpes, Inventaire général du patrimoine culturel ; © Parc naturel régional du Massif des Bauges
reproduction soumise à autorisation du titulaire des droits d'exploitation

Détail de la porte de l'étable en façade arrière.

IVR82_20137401877NUCA
Auteur de l'illustration : Jérôme Daviet
Date de prise de vue : 2013
© Région Rhône-Alpes, Inventaire général du patrimoine culturel ; © Parc naturel régional du Massif des Bauges
reproduction soumise à autorisation du titulaire des droits d'exploitation

Vue de la façade principale du logis.

IVR82_20137401878NUCA
Auteur de l'illustration : Jérôme Daviet
Date de prise de vue : 2013
© Région Rhône-Alpes, Inventaire général du patrimoine culturel ; © Parc naturel régional du Massif des Bauges
reproduction soumise à autorisation du titulaire des droits d'exploitation

Vue des encadrements de la cuisine.

IVR82_20137401879NUCA
Auteur de l'illustration : Jérôme Daviet
Date de prise de vue : 2013
© Région Rhône-Alpes, Inventaire général du patrimoine culturel ; © Parc naturel régional du Massif des Bauges
reproduction soumise à autorisation du titulaire des droits d'exploitation



Détail de l'encadrement de la porte du logis avec son accolade.

IVR82_20137401880NUCA
Auteur de l'illustration : Jérôme Daviet
Date de prise de vue : 2013
© Région Rhône-Alpes, Inventaire général du patrimoine culturel ; © Parc naturel régional du Massif des Bauges
reproduction soumise à autorisation du titulaire des droits d'exploitation