Rhône-Alpes, Loire
Montbrison
Moingt

Ensemble communal des carrières de granite

Références du dossier

Numéro de dossier : IA42003619
Date de l'enquête initiale : 2006
Date(s) de rédaction : 2013
Cadre de l'étude : inventaire topographique
Degré d'étude : repéré

Désignation

Dénomination : carrière

Compléments de localisation

Milieu d'implantation : en village
Références cadastrales :

Historique

Période(s) principale(s) : 19e siècle

Statut, intérêt et protection

ferme (étudiée) ; ferme (étudiée) ; maison (étudiée)

Références documentaires

Documents d'archive

- **AC Moingt. Registre des délibérations de la commune de Moingt : 1D6 Moingt : 4 août 1869 - 1er** AC Moingt. Registre des délibérations de la commune de Moingt : 1D6 Moingt : 4 août 1869 - 1er avril 1883 ; 1D4 Moingt : 4 mai 1838 - 20 déc. 1853 ; 1D2 Moingt : 31 janv. 1794 - 21 oct. 1805 **Délibérations concernant les carrières de Moingt 23 thermidor an II (10 août 1794)** : La commission des travaux tend à requérir des ouvriers tailleurs de pierre pour être employés à la taille des pierres nécessaires aux constructions dont la commission est chargée. Michel Machon, Jean Dubois, Pierre de Celle fils, Jean Machon fils, Gilbert Jeannot, Jean Granger ... tailleurs de pierre et Jean Machon père, Pierre Ollagnieréquarisseurs. Ils refusent car ils sont pères de famille ayant tous des fonds à cultiver qui sont leur seule ressource pour subsister. **25 octobre 1846** : Mathieu Bertholet, propriétaire et maître tailleur de pierres souhaite exhausser un mur de soutènement longeant la rivière du Goutayet et soutenant le chemin servant à l´exploitation des carrières de Moingt. **7 février 1849**. Population ouvrière de la commune : - 60 ouvriers dans les carrières de pierre à bâtir (effectif en temps de travail) ; **22 juin 1879**. Procès Guérin/Champandard. En 1877, Guérin, maître de carrière à Moingt, a détourné du lieu d´exploitation de sa carrière toutes les eaux qui s´y écoulaient naturellement par les pentes de Cindrieux. Il a creusé pour cela un fossé dans un terrain communal. La commune proteste. Il a dirigé ce fossé vers celui qui longe le chemin de Verrières et vers la rivière le long de la propriété Champandard. Evidemment, inondation du chemin ou des bâtiments Champandard. Procès.

- **AD 42 Série O 1060. Commune de Moingt, communal des carrières 07 novembre 1852 : extrait registre**

AD 42 Série O 1060. **Commune de Moingt, communal des carrières 07 novembre 1852** : extrait registre des délibérations du conseil municipal : demande d´autorisation pour affermer le communal des carrières qui ne produit aucun revenu, pourrait cependant plus tard donner un prix de ferme assez considérable car les bancs de pierre qu´il renferme paraissent d´assez bonne qualité et ont un débouché très commode. Mais comme la commune n´a pas de ressources pour faire les frais d'ouverture, il serait bon de l'affermer pour un certain temps à un prix assez modique pour qu'un fermier puisse faire les premières fouilles.

Documents figurés

- **Moingt - Les Carrières / édition Girard à Moingt - Reproduction interdite - CJ.Carte postale noire Moingt - Les Carrières / édition Girard à Moingt - Reproduction interdite - CJ**.Carte postale noire et blanche. Coll. Particulière (L. Tissier). 1909 (tampon de la poste).

- **Environs de Montbrison - Vue générale de Moingt. Prat Henri (éditeur), V° CARTE POSTALE. Coll. Environs de Montbrison - Vue générale de Moingt**. Prat Henri (éditeur), V° CARTE POSTALE. Coll. Particulière (L. Tissier). Vers 1910 (timbre Marianne 5 cts)

- **Moingt - Le Chemin des Carrières. V° carte postale / Edition A. Poyet, tabac - Moingt / ARGRA / Moingt - Le Chemin des Carrières**. V° carte postale / Edition A. Poyet, tabac - Moingt / ARGRA / Toulouse (soleil). Carte postale noire et blanche. Coll. Particulière (L. Tissier). 1910 (tampon de la poste).

Bibliographie

- **GRUNER, Louis Emmanuel. Description géologique et minéralogique du département de la Loire. Paris :**
GRUNER, Louis Emmanuel. **Description géologique et minéralogique du département de la Loire**. Paris : Imprimerie Impériale, Ill., 1857 ; 778 pages « [...] Tous les granites ne sont, du reste, pas également propres aux travaux de construction. [...] En général il faut rechercher les granites à grains moyens et uniformes, riches en feldspath et pauvres en mica. Les carrières les plus importantes sont situées à Moingt, Donzy et Cesay, dans l´arrondissement de Montbrison, et auprès de Changy et Ambierle, dans l´arrondissement de Roanne. Les carrières de Moingt sont ouvertes au pied de la chaîne du Forez, à 2 kilomètres du Forez, dans un granite très feldspathique, particulièrement remarquable pour la finesse de son grain. Il est tendre et facile à tailler, et pourtant plus résistant que le granite ordinaire, beaucoup plus micacé, des montagnes du Forez. Les deux roches sont nettement tranchées : le granite exploité semble plus moderne. Les carrières de Moingt, quoique assez nombreuses, sont peu étendues ; la plupart se trouvent dans l´intérieur même de la ville de Moingt ; l ´exploitation y et peu active. Rarement les ouvriers sont au nombre de 12. Montbrison seul et ses plus proches environs consomment les pierres de Moingt : on préfère d´ailleurs, pour les grands travaux hydrauliques, le granite plus résistant de Donzy et Cesay. Le mètre cube, taillé brut, coûte, sur les lieux, 30 à 40 francs. » (P. 263)
p. 263

Illustrations



Environs de Montbrison - Vue générale de Moingt. Prat Henri (éditeur), V° CARTE POSTALE. Coll. Particulière. Vers 1910 (timbre Marianne 5 cts) Phot. Eric (reproduction) Dessert, Autr. Henri Prat

131 - Montbrison (Loire) - Moingt - Vue générale. Coll. Particulière, (vers 1910) Repro. Thierry Monnet IVR82_20134203244NUCB

Moingt - Le Chemin des Carrières / V° carte postale / Edition A. Poyet, tabac - Moingt / ARGRA / Toulouse (soleil). Carte postale noire et blanche. Coll. Particulière. 1910 (tampon de la poste).

IVR82_20054201443NUCB

Phot. Eric (reproduction) Dessert, Autr. A (éditeur) Poyet
IVR82_20054201430NUCB



Moingt - Les Carrières / édition Girard à Moingt - Reproduction interdite - CJ. Carte postale noire et blanche. Coll. Particulière. 1909 (tampon de la poste).
Phot. Eric (reproduction) Dessert, Autr. CJ (photographe), Autr. Girard (éditeur)
IVR82_20054201431NUCB

Vue générale de la carrière à Cindrieux (1986 AS 162a).
Phot. Didier Gourbin
IVR82_20074200102NUCAQ

Lunard, Carrière (1986 AS 301). Vue panoramique de la carrière.
Phot. Didier Gourbin
IVR82_20074200100NUCAQ

Cindrieux (1986 AS 162a). Vue partielle de la carrière.
Phot. Didier Gourbin
IVR82_20074200103NUCA

Cindrieux (1986 AS 162a). Vue partielle de la carrière.
Phot. Didier Gourbin
IVR82_20074200121NUCA

Cindrieux (1986 162a). Vue d'ensemble de la carrière avec édicules.
Phot. Thierry Monnet
IVR82_20134203245NUCA

Cindrieux, édicule (1986 AS 166). Vue d'ensemble de l'édicule au sein de la carrière (1986 AS 162a).
Phot. Thierry Monnet
IVR82_20134203246NUCA

Lunard, Carrière (1986 AS 301). Détail de la carrière.
Phot. Didier Gourbin
IVR82_20074200098NUCA

Lunard, Carrière (1986 AS 301). Détail de la carrière.
Phot. Didier Gourbin
IVR82_20074200097NUCA

Dossiers liés

Dossiers de synthèse :
Présentation de la commune de Moingt (associée à Montbrison) (IA42001387) Montbrison, Moingt
Oeuvre(s) contenue(s) :
Oeuvre(s) en rapport :
Ferme (IA42003618) Montbrison, Moingt, Lunard
Ferme actuellement maison (IA42003613) Montbrison, Moingt, Lunard, rue des Carrières
Maison de carrier (IA42003620) Rhône-Alpes, Loire, Montbrison, Moingt, Lunard, 13 rue des Carrières

Auteur(s) du dossier : Caroline Guibaud, Thierry Monnet
Copyright(s) : © Région Rhône-Alpes, Inventaire général du patrimoine culturel ; © Conseil général de la Loire



Environs de Montbrison - Vue générale de Moingt. Prat Henri (éditeur), V° CARTE POSTALE. Coll. Particulière. Vers 1910 (timbre Marianne 5 cts)

Référence du document reproduit :

- **Environs de Montbrison - Vue générale de Moingt. Prat Henri (éditeur), V° CARTE POSTALE. Coll. Environs de Montbrison - Vue générale de Moingt**. Prat Henri (éditeur), V° CARTE POSTALE. Coll. Particulière (L. Tissier). Vers 1910 (timbre Marianne 5 cts)

IVR82_20054201443NUCB
Auteur de l'illustration : Eric (reproduction) Dessert
Auteur du document reproduit : Henri Prat
© Région Rhône-Alpes, Inventaire général du patrimoine culturel ; © Collection particulière
reproduction soumise à autorisation du titulaire des droits d'exploitation

131 - Montbrison (Loire) - Moingt - Vue générale. Coll. Particulière, (vers 1910)

IVR82_20134203244NUCB
Auteur de l'illustration (reproduction) : Thierry Monnet
© Région Rhône-Alpes, Inventaire général du patrimoine culturel ; © Collection particulière
reproduction soumise à autorisation du titulaire des droits d'exploitation

Moingt - Le Chemin des Carrières / V° carte postale / Edition A. Poyet, tabac - Moingt / ARGRA / Toulouse (soleil). Carte postale noire et blanche. Coll. Particulière. 1910 (tampon de la poste).

Référence du document reproduit :

- **Moingt - Le Chemin des Carrières. V° carte postale / Edition A. Poyet, tabac - Moingt / ARGRA / Moingt - Le Chemin des Carrières**. V° carte postale / Edition A. Poyet, tabac - Moingt / ARGRA / Toulouse (soleil). Carte postale noire et blanche. Coll. Particulière (L. Tissier). 1910 (tampon de la poste).

IVR82_20054201430NUCB
Auteur de l'illustration : Eric (reproduction) Dessert
Auteur du document reproduit : A (éditeur) Poyet
© Région Rhône-Alpes, Inventaire général du patrimoine culturel ; © Collection particulière
reproduction soumise à autorisation du titulaire des droits d'exploitation



Moingt - Les Carrières / édition Girard à Moingt - Reproduction interdite - CJ. Carte postale noire et blanche. Coll. Particulière. 1909 (tampon de la poste).

Référence du document reproduit :

- **Moingt - Les Carrières / édition Girard à Moingt - Reproduction interdite - CJ.Carte postale noire Moingt - Les Carrières / édition Girard à Moingt - Reproduction interdite - CJ**.Carte postale noire et blanche. Coll. Particulière (L. Tissier). 1909 (tampon de la poste).

IVR82_20054201431NUCB
Auteur de l'illustration : Eric (reproduction) Dessert
Auteur du document reproduit : CJ (photographe), Girard (éditeur)
© Région Rhône-Alpes, Inventaire général du patrimoine culturel ; © Collection particulière
reproduction soumise à autorisation du titulaire des droits d'exploitation

Vue générale de la carrière à Cindrieux (1986 AS 162a).

IVR82_20074200102NUCAQ
Auteur de l'illustration : Didier Gourbin
Date de prise de vue : 2006
© Région Rhône-Alpes, Inventaire général du patrimoine culturel
reproduction soumise à autorisation du titulaire des droits d'exploitation

Lunard, Carrière (1986 AS 301). Vue panoramique de la carrière.

IVR82_20074200100NUCAQ
Auteur de l'illustration : Didier Gourbin
Date de prise de vue : 2006
© Région Rhône-Alpes, Inventaire général du patrimoine culturel
reproduction soumise à autorisation du titulaire des droits d'exploitation

Cindrieux (1986 AS 162a). Vue partielle de la carrière.

IVR82_20074200103NUCA
Auteur de l'illustration : Didier Gourbin
Date de prise de vue : 2006
© Région Rhône-Alpes, Inventaire général du patrimoine culturel
reproduction soumise à autorisation du titulaire des droits d'exploitation

Cindrieux (1986 AS 162a). Vue partielle de la carrière.

IVR82_20074200121NUCA
Auteur de l'illustration : Didier Gourbin
Date de prise de vue : 2006
© Région Rhône-Alpes, Inventaire général du patrimoine culturel
reproduction soumise à autorisation du titulaire des droits d'exploitation

Cindrieux (1986 162a). Vue d'ensemble de la carrière avec édicules.

IVR82_20134203245NUCA
Auteur de l'illustration : Thierry Monnet
Date de prise de vue : 2006
© Région Rhône-Alpes, Inventaire général du patrimoine culturel
reproduction soumise à autorisation du titulaire des droits d'exploitation

Cindrieux, édicule (1986 AS 166). Vue d'ensemble de l'édicule au sein de la carrière (1986 AS 162a).

IVR82_20134203246NUCA
Auteur de l'illustration : Thierry Monnet
Date de prise de vue : 2006
© Région Rhône-Alpes, Inventaire général du patrimoine culturel
reproduction soumise à autorisation du titulaire des droits d'exploitation

Lunard, Carrière (1986 AS 301). Détail de la carrière.

IVR82_20074200098NUCA
Auteur de l'illustration : Didier Gourbin
Date de prise de vue : 2006
© Région Rhône-Alpes, Inventaire général du patrimoine culturel
reproduction soumise à autorisation du titulaire des droits d'exploitation

Lunard, Carrière (1986 AS 301). Détail de la carrière.

IVR82_20074200097NUCA
Auteur de l'illustration : Didier Gourbin
Date de prise de vue : 2006
© Région Rhône-Alpes, Inventaire général du patrimoine culturel
reproduction soumise à autorisation du titulaire des droits d'exploitation