Rhône-Alpes, Savoie
La Léchère
La Croix Pussy

Martinet Sibué puis moulin à farine Genot puis Guillot actuellement espace de stockage

Références du dossier

Numéro de dossier : IA73003651
Date de l'enquête initiale : 2015
Date(s) de rédaction : 2015
Cadre de l'étude : enquête thématique départementale Patrimoine hydraulique des Pays de Savoie
Degré d'étude : recensé

Désignation

Dénomination : martinet, moulin à farine

Compléments de localisation

Milieu d'implantation : bâti lâche
Réseau hydrographique : Ruisseau des Gramonts ; bassin-versant Isère moyenne
Références cadastrales : 2014, XM, 42

Historique

Un martinet appartenant à Gaspard Sibué est visible sur la mappe sarde de 1733 (parcelle 706). En 1863, Étienne Genot construit un moulin à l'emplacement du martinet. La réglementation du moulin est imposée par un arrêté préfectoral du 5 octobre 1865. Sur le premier cadastre français de 1884, le bâtiment est en ruine (section G, feuille 1, parcelle 491). Il appartient à Ambroise Guillot (fils de Jean François) et à François Coutet (fils de Jean Baptiste). Actuellement, un bâtiment est visible à l'emplacement du site. Il est utilisé comme espace de stockage.

Période(s) principale(s) : 2e quart 18e siècle (), 3e quart 19e siècle ()
Dates : 1733 (daté par source), 1863 (daté par source)

Description

L'ancien site hydraulique se trouvait en rive gauche du ruisseau des Gramonts. Un petit bâtiment de stockage est visible à son emplacement. Il a probablement été construit sur les vestiges du moulin. Une meule monolithe visible sur place témoigne de l'activité passée du lieu.

Eléments descriptifs

Énergies : énergie hydraulique : produite sur place

Statut, intérêt et protection

Le bâtiment se trouve au bout du hameau de la Croix, au bord d'un chemin rural.

Statut de la propriété : propriété privée

Références documentaires

Documents d'archive

- **FR.AD073, C3713, 1733.**
  FR.AD073, C3713, Cadastre de 1728, Pussy, 481, Vue 13, 1733.
  AD Savoie : C3713

- **FR.AD073, 83S32, Pussy, 1860-1879.**
  FR.AD073, 83S32, Service hydraulique. Pussy, Réclamation (1877). Usines : scieries Bozon (la Mouche, 1860-1864), communale (la Claz, 1863), scieries et moulins Genot, David (1865), moulin Fressard (Grand Nant, 1865), scierie et moulin Silvoz (Grand Nant, 1865), moulin Guillot (la Claz, 1866), scierie Guillot (la Claz 1869), moulins David (Grand Nant, 1875), Guillot et Léger (la Claz, 1876), scierie et moulin Bremier (1879), 1860-1879.
  AD Savoie : 83S32

- **FR.AD073, 49SPC11, Pussy, 1863-1875.**
  FR.AD073, 49SPC11, Ponts et chaussées, service hydraulique, Pussy : scieries et moulins Frésaz, Sylvoz, David (Grand Nant, 1863-1875) ; Guillot (La Claz, 1861-1870), Bozon (1863-1870) ; moulins Guillot, Léger, David (la Claz, 1875), 1863-1875.
  AD Savoie : 49SPC11

- **FR.AD073, 3P 7366, 1884.**
  FR.AD073, 3P 7366, Premier cadastre français, Pussy, Section G, feuille 1, 1884.
  AD Savoie : 3P 7366

- **FR.AD073, J1706, Pussy, 1999.**
  FR.AD073, J1706, Inventaire des moulins de Savoie. Association des amis des moulins savoyards. Nicole Gotteland, Louis Crabières, commune Pussy, 1999.
  AD Savoie : J1706

Illustrations

Cadastre de 1728, Pussy, 1732, Vue 13 (FR.AD073, C3713).
IVR82_20157301959NUCA

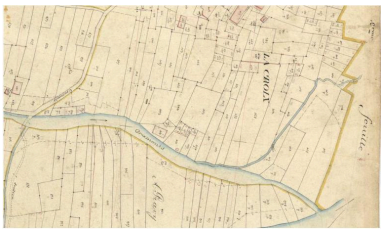

Premier cadastre français, Pussy, 1884, Section G, feuille 1 (FR.AD073, 3P 7366).
IVR82_20157301960NUCA

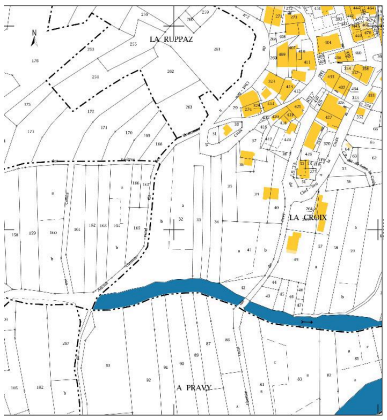

Cadastre actuel, 2015.
IVR82_20157301961NUCA

Vue du bâtiment visible à
l'emplacement de l'ancien moulin.
Phot. Clara Bérelle
IVR82_20157301962NUCA

Dossiers liés

Dossiers de synthèse :
Patrimoine hydraulique de la Savoie : présentation de l'étude départementale (IA00141274) Rhône-Alpes, Savoie, Savoie
Oeuvre(s) contenue(s) :
Oeuvre(s) en rapport :
Paysage du bassin-versant de l'Isère moyenne (IA73003620)

Auteur(s) du dossier : Clara Bérelle
Copyright(s) : © Région Rhône-Alpes, Inventaire général du patrimoine culturel ; © Assemblée des Pays de Savoie

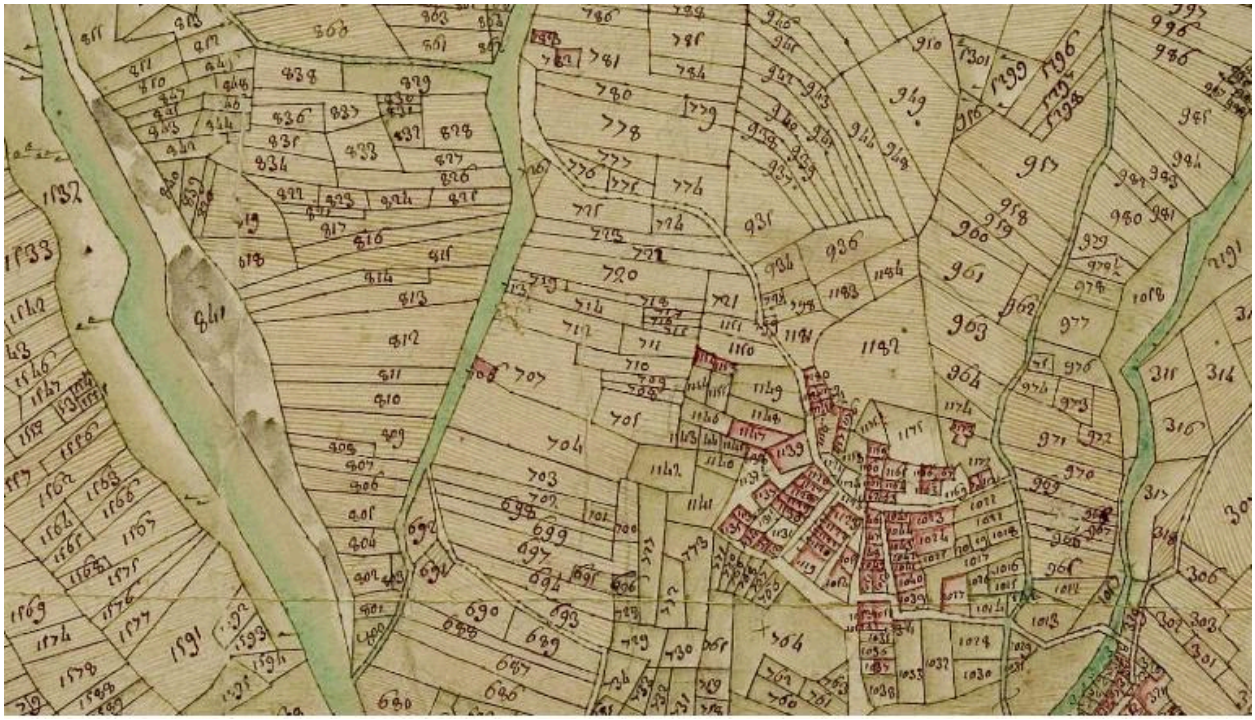

Cadastre de 1728, Pussy, 1732, Vue 13 (FR.AD073, C3713).

IVR82_20157301959NUCA
© Archives départementales de la Savoie
reproduction soumise à autorisation du titulaire des droits d'exploitation

Premier cadastre français, Pussy, 1884, Section G, feuille 1 (FR.AD073, 3P 7366).

IVR82_20157301960NUCA
© Archives départementales de la Savoie
reproduction soumise à autorisation du titulaire des droits d'exploitation

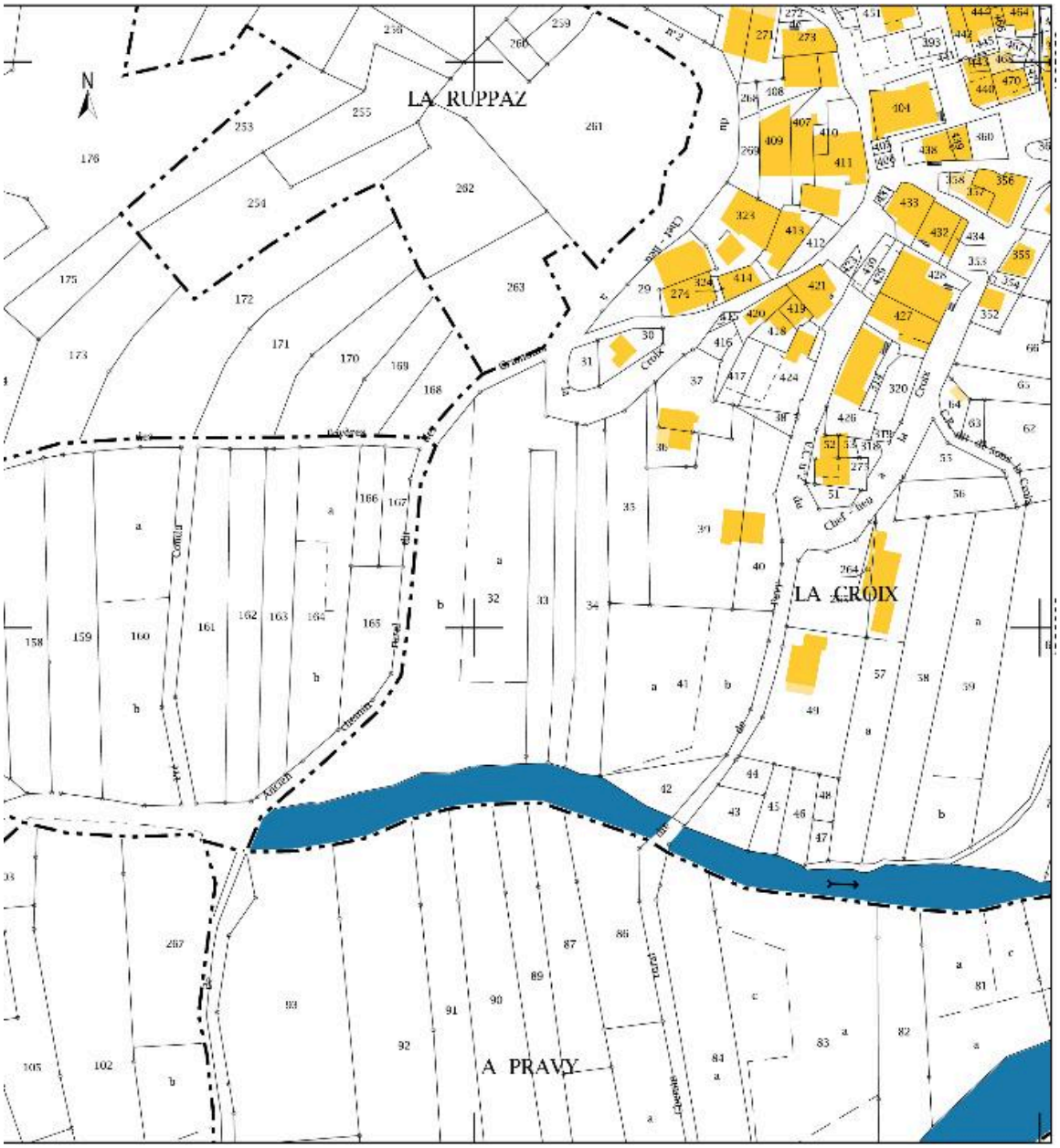

Cadastre actuel, 2015.

IVR82_20157301961NUCA
© Ministère des finances, CIDF, Service du cadastre
reproduction soumise à autorisation du titulaire des droits d'exploitation

Vue du bâtiment visible à l'emplacement de l'ancien moulin.

IVR82_20157301962NUCA
Auteur de l'illustration : Clara Bérelle
© Région Rhône-Alpes, Inventaire général du patrimoine culturel ; © Assemblée des Pays de Savoie
reproduction soumise à autorisation du titulaire des droits d'exploitation