Rhône-Alpes, Savoie
La Motte-en-Bauges
La scie

# Moulin à farine et clouterie Frenoud puis scierie Frenod (détruits)

## Références du dossier

Numéro de dossier : IA73002825
Date de l'enquête initiale : 2013
Date(s) de rédaction : 2013
Cadre de l'étude : enquête thématique départementale Patrimoine hydraulique des Pays de Savoie
Degré d'étude : recensé

## Désignation

Dénomination : moulin à farine, usine de petite métallurgie, scierie

## Compléments de localisation

Milieu d'implantation : isolé
Réseau hydrographique : Ruisseau d'Orange ; bassin-versant du Chéran
Références cadastrales : 2011, C, 1007

## Historique

Une clouterie (parcelle 2501) et un moulin (parcelle 1921) appartenant à Victor Frenoud et consorts sont visibles sur la mappe sarde de 1732. Par la suite, ils sont détruits et une scierie est construite à l'emplacement de la clouterie. Le 12 novembre 1861, Jean Frénaud (ou Frenod), fils d'Antoine Frénaud, dépose une demande auprès du service des Ponts et chaussées pour la maintenir en activité. L'autorisation est accordée par arrêté préfectoral du 13 avril 1865. La scierie apparaît sur le premier cadastre rénové de 1878 au lieu-dit La Scie (section C, feuille 3, parcelle 827). A cette date, elle appartient à Alexis Frenod. Le bâtiment n'est plus représenté sur le cadastre rénové de 1958. Actuellement il n'existe plus.

Période(s) principale(s) : 2e quart 18e siècle ()
Dates : 1732 (daté par source)

## Description

La scierie était située en rive droite du ruisseau d'Orange, en aval de la scierie Pavy (IA73002824) au niveau de la jonction avec le ruisseau de la Dui. Elle était équipée d'une roue verticale par dessus encaissée dans la roche. Actuellement elle n'existe plus.

### Eléments descriptifs

Énergies : énergie hydraulique : produite sur place

### Typologies et état de conservation

État de conservation : détruit

## Statut, intérêt et protection

Le site se trouve dans le PNR des Bauges.

Sites de protection : parc naturel régional
Statut de la propriété : propriété privée

## Références documentaires

### Documents d'archive

- **FR.AD073, C3453, 1732.**
  FR.AD073, C3453, Cadastre de 1728, Motte-en-Bauges (La), 242, Vue 1, 1732.
  AD Savoie : C3453

- **FR.AD073, 81S52, Motte-en-Bauges (La), 1861-1894.**
  FR.AD073, 81S52, Service hydraulique. Motte-en-Bauges (La). Affaires diverses (1880-1894). Scieries Frénaud, Mugnier (1861-1870), Richardet (1887), Chauland (1900), 1861-1894.
  AD Savoie : 81S52

- **FR.AD073, 3P 7180, 1878.**
  FR.AD073, 3P 7180, Premier cadastre français, Motte-en-Bauges (la), Section C, feuille 3, 1878.
  AD Savoie : 3P 7180

- **FR.AD073, 3P 7181, 1958.**
  FR.AD073, 3P 7181, Cadastre rénové, Motte-en-Bauges (la), Section C, feuille 3, 1958.
  AD Savoie : 3P 7181

## Illustrations

Cadastre de 1728, Motte-en-Bauges (La), 1732 242, Vue 1 (FR.AD073, C3453). IVR84_20167302653NUCA

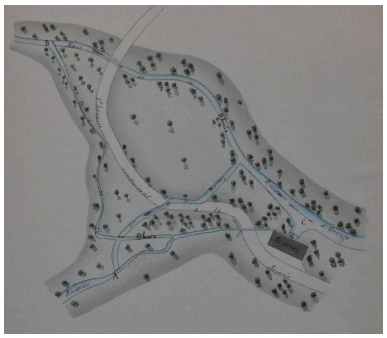

Plan faisant apparaître la scierie, 1865 (FR.AD073, 81S52). IVR82_20137301768NUCA

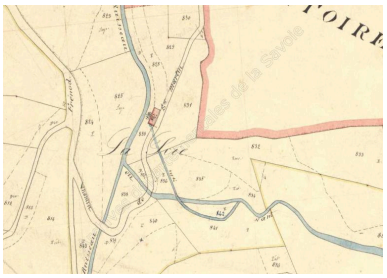

Premier cadastre français, Motte-en-Bauges (la), 1878 Section C, feuille 3 (FR.AD073, 3P 7180). IVR82_20137301769NUCA

Cadastre rénové, Motte-en-Bauges (la), 1958 Section C, feuille 3 FR.AD073, 3P 7181). IVR82_20137301770NUCA

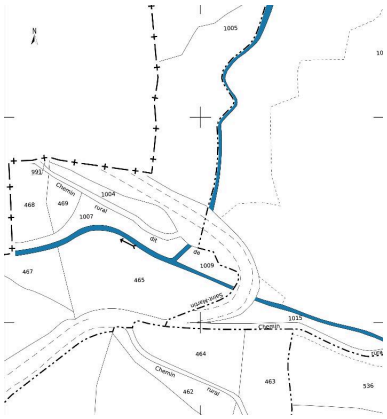

Cadastre actuel, 2011. IVR82_20137301771NUCA

## Dossiers liés

**Dossiers de synthèse :**
Patrimoine hydraulique de la Savoie : présentation de l'étude départementale (IA00141274) Rhône-Alpes, Savoie, Savoie

**Oeuvre(s) contenue(s) :**
**Oeuvre(s) en rapport :**
Paysage du bassin-versant du Chéran (IA73002793) Rhône-Alpes, Savoie, Le Châtelard

Auteur(s) du dossier : Clara Bérelle
Copyright(s) : © Région Rhône-Alpes, Inventaire général du patrimoine culturel ; © Assemblée des Pays de Savoie

Cadastre de 1728, Motte-en-Bauges (La), 1732 242, Vue 1 (FR.AD073, C3453).

IVR84_20167302653NUCA
© Archives départementales de la Savoie
reproduction soumise à autorisation du titulaire des droits d'exploitation

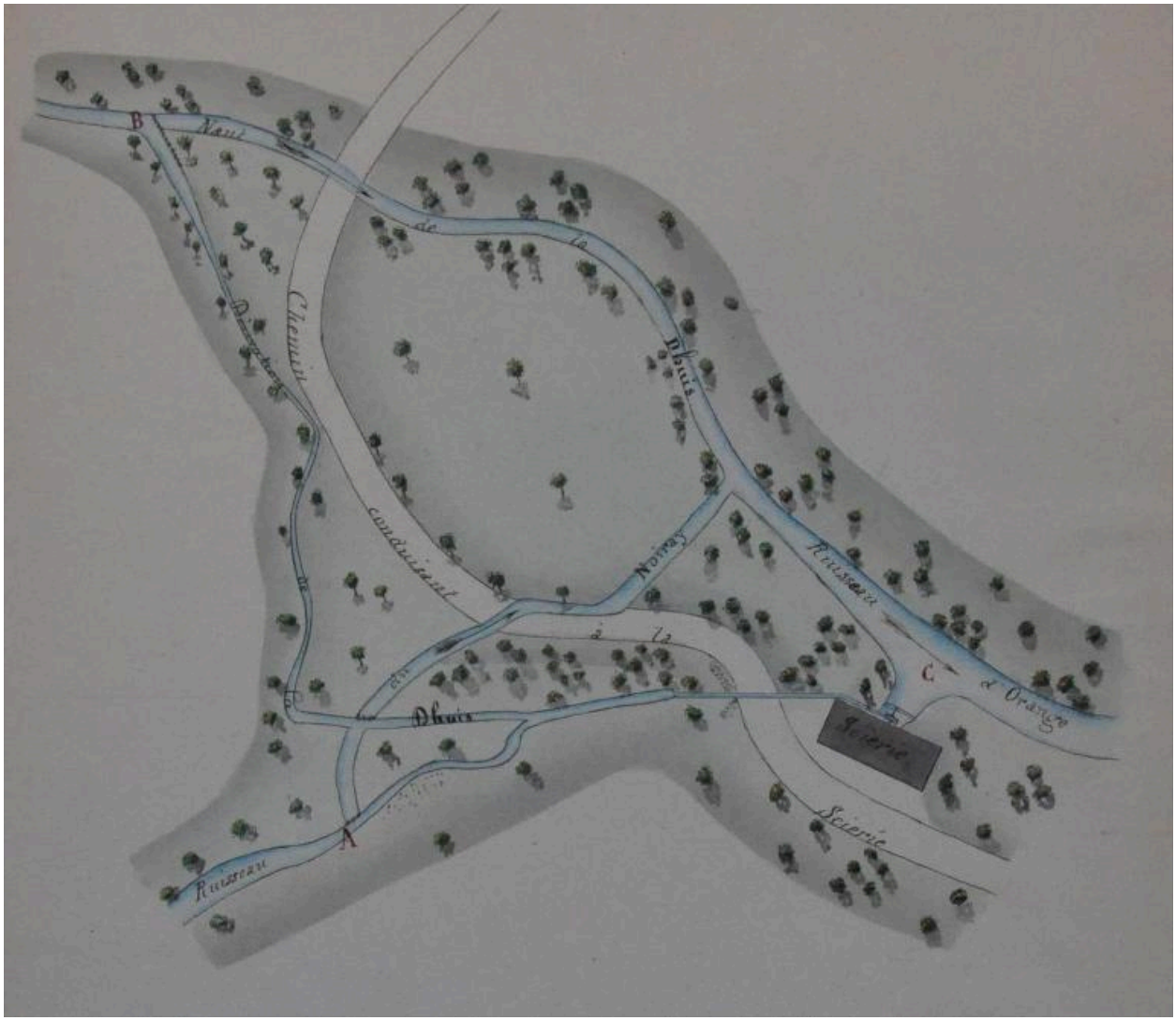


Plan faisant apparaître la scierie, 1865 (FR.AD073, 81S52).

IVR82_20137301768NUCA
© Archives départementales de la Savoie
reproduction soumise à autorisation du titulaire des droits d'exploitation

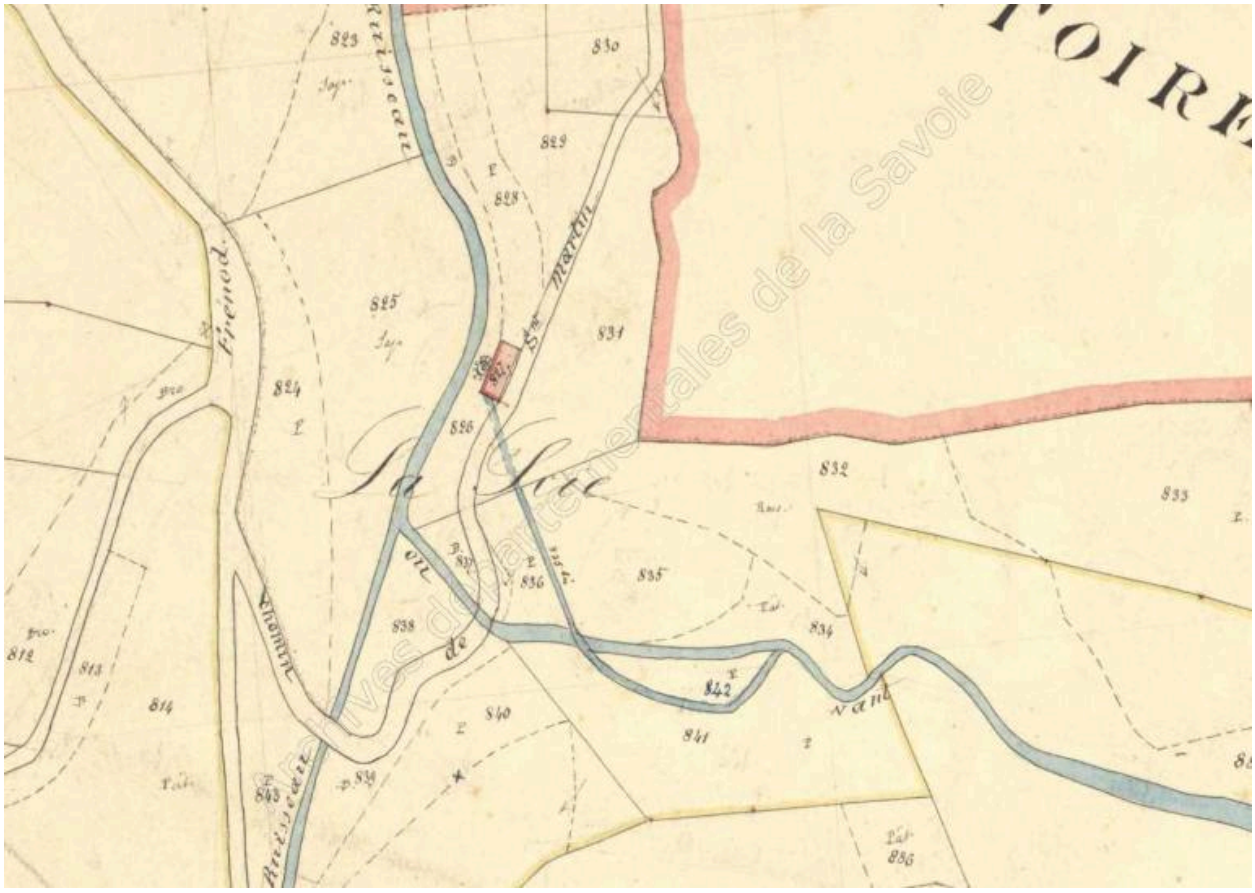


Premier cadastre français, Motte-en-Bauges (la), 1878 Section C, feuille 3 (FR.AD073, 3P 7180).

IVR82_20137301769NUCA
© Archives départementales de la Savoie
reproduction soumise à autorisation du titulaire des droits d'exploitation

Cadastre rénové, Motte-en-Bauges (la), 1958 Section C, feuille 3 FR.AD073, 3P 7181).

IVR82_20137301770NUCA
© Archives départementales de la Savoie
reproduction soumise à autorisation du titulaire des droits d'exploitation

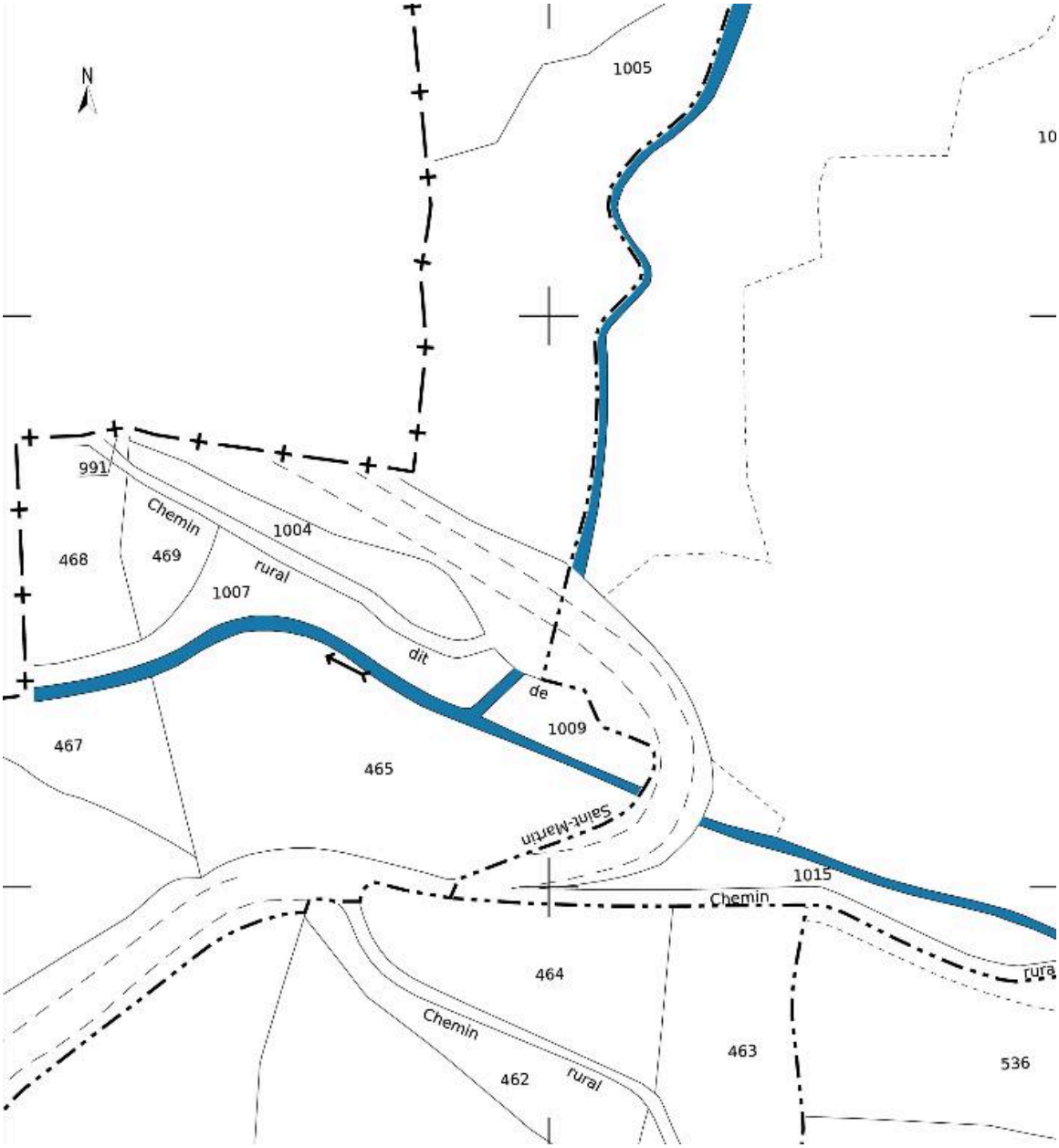


Cadastre actuel, 2011.

IVR82_20137301771NUCA
© Ministère des finances, CIDF, Service du cadastre
reproduction soumise à autorisation du titulaire des droits d'exploitation