Rhône-Alpes, Savoie
La Léchère
Pussy

Scierie et moulin à farine Fouresier puis scierie, moulin à farine et moulin à huile Silvoz puis Beroud actuellement logement

Références du dossier

Numéro de dossier : IA73003650
Date de l'enquête initiale : 2015
Date(s) de rédaction : 2015
Cadre de l'étude : enquête thématique départementale Patrimoine hydraulique des Pays de Savoie
Degré d'étude : recensé

Désignation

Dénomination : scierie, moulin à farine, moulin à huile

Compléments de localisation

Milieu d'implantation : en village
Réseau hydrographique : Ruisseau de Necuday ; Grand ruisseau de Pussy ; bassin-versant Isère moyenne
Références cadastrales : 2014, ML, 1299 (bâtiment), 898 (canal)

Historique

Une scie (parcelle 1658) et un moulin (parcelle 1659) appartenant à Louis Fouresier sont visibles sur la mappe sarde de 1733. Le 11 octobre 1860, Joseph Silvoz (ou Sylvoz) demande le maintien en activité des installations hydrauliques qu'il possède. A cette date, il s'agit d'une scierie, d'un moulin à huile et d'un moulin à farine. L'autorisation de dérivation est accordée par arrêté préfectoral du 7 novembre 1865. Le moulin et la scierie sont visibles sur le premier cadastre français de 1884 (section G, feuille 2, parcelle 986). A cette date, ils appartiennent à Auguste Beroud. Le site est mentionné comme démoli en 1924 (FR.AD073, 3P1589). Actuellement, un logement est visible à son emplacement.

Période(s) principale(s) : 2e quart 18e siècle (), 3e quart 19e siècle ()
Dates : 1733 (daté par source), 1860 (daté par source)

Description

Le bâtiment était implanté en droite du ruisseau de Necuday et en rive gauche du grand ruisseau de Pussy. Il utilisait des dérivations des deux cours d'eau. La prise d'eau se faisait dans le canal de fuite du moulin supérieur (IA73003649). Actuellement, l'emplacement de l'ancien moulin est occupé par un logement.

Eléments descriptifs

Énergies : énergie hydraulique : produite sur place

Typologies et état de conservation

État de conservation : bon état

Statut, intérêt et protection

Le site faisait partie d'une succession de trois ouvrages hydrauliques utilisant la même dérivation (IA73003648, IA73003649 et IA73003650). Son emplacement se trouve en contrebas de la route principale traversant le chef-lieu de Pussy.

Statut de la propriété : propriété privée

Références documentaires

Documents d'archive

- **FR.AD073, C3713, 1733.**
  FR.AD073, C3713, Cadastre de 1728, Pussy, 481, Vue 13, 1733.
  AD Savoie : C3713

- **FR.AD073, 83S32, Pussy, 1860-1879.**
  FR.AD073, 83S32, Service hydraulique. Pussy, Réclamation (1877). Usines : scieries Bozon (la Mouche, 1860-1864), communale (la Claz, 1863), scieries et moulins Genot, David (1865), moulin Fressard (Grand Nant, 1865), scierie et moulin Silvoz (Grand Nant, 1865), moulin Guillot (la Claz, 1866), scierie Guillot (la Claz 1869), moulins David (Grand Nant, 1875), Guillot et Léger (la Claz, 1876), scierie et moulin Bremier (1879), 1860-1879.
  AD Savoie : 83S32

- **FR.AD073, 49SPC11, Pussy, 1863-1875.**
  FR.AD073, 49SPC11, Ponts et chaussées, service hydraulique, Pussy : scieries et moulins Frésaz, Sylvoz, David (Grand Nant, 1863-1875) ; Guillot (La Claz, 1861-1870), Bozon (1863-1870) ; moulins Guillot, Léger, David (la Claz, 1875), 1863-1875.
  AD Savoie : 49SPC11

- **FR.AD073, 3P 7366, 1884.**
  FR.AD073, 3P 7366, Premier cadastre français, Pussy, Section G, feuille 2, 1884.
  AD Savoie : 3P 7366

- **FR.AD073, 3P1589, 1911-1958.**
  FR.AD073, 3P1589, Matrice cadastrale des propriétés bâties, Pussy, 1911-1958.
  AD Savoie : 3P1589

- **FR.AD073, 284 R 1, Pussy 1917.**
  FR.AD073, 284 R 1, Moulins : recensements, Pussy 1917.
  AD Savoie : 284 R 1

- **FR.AD073, 284 R 1, Pussy,1923.**
  FR.AD073, 284 R 1, Moulins : recensements, Pussy, 1923.
  AD Savoie : 284 R 1

- **FR.AD073, 284 R 3, Pussy, 1924.**
  FR.AD073, 284 R 3, Moulins : recensements, Pussy, 1924.
  AD Savoie : 284 R 3

- **FR.AD073, J1706, Pussy, 1999.**
  FR.AD073, J1706, Inventaire des moulins de Savoie. Association des amis des moulins savoyards. Nicole Gotteland, Louis Crabières, commune Pussy, 1999.
  AD Savoie : J1706

Bibliographie

- **Le Courrier des Alpes, 1898.**
  Le Courrier des Alpes, 11 juin 1898.

Annexe 1

Le Courrier des Alpes, 11 juin 1898.

Les enfants du nommé J.-B. Sylvoz, cultivateur à Pussy, s'amusaient près d'un moulin alimenté par le Nant, lorsque l'un d'eux, la jeune Marie, âgée de deux ans, voulant passer sur une planche, glissa et tomba dans le torrent. Ce n'est qu'une heure après l'accident que les autres enfants firent part à leur mère de la disparition de leur petite sœur. Après bien des recherches, on découvrit le corps de la pauvre enfant sur les bords d'un gouffre, 400 mètres plus loin, et il fallut le concours de plusieurs personnes munies de cordes et d'échelles pour retirer le cadavre de l'eau.

Illustrations

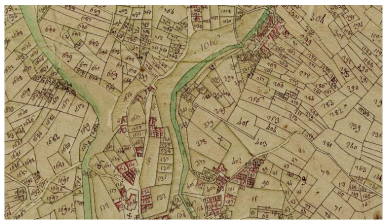

Cadastre de 1728, Pussy, 1732, Vue 13 (FR.AD073, C3713). IVR82_20157301949NUCA

Plan faisant apparaître le site, 1860 (FR.AD073, 49SPC11). IVR82_20157301975NUCA

Plan faisant apparaître le site, 1863 (FR.AD073, 83S32). IVR82_20157301952NUCA



Plan faisant apparaître le site, 1863 (FR.AD073, 83S32). IVR82_20157301956NUCA

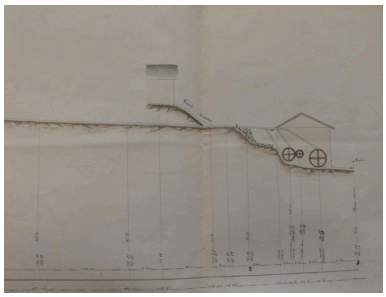

Plan faisant apparaître le site, 1863 (FR.AD073, 83S32). IVR82_20157301957NUCA

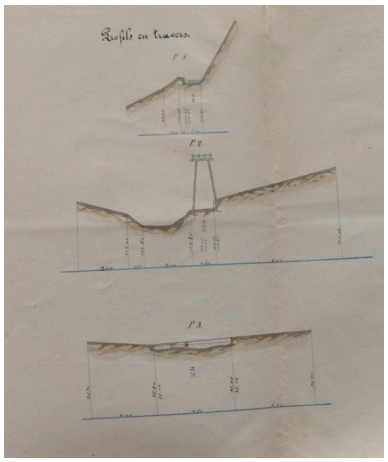

Plan faisant apparaître le site, 1863 (FR.AD073, 83S32). IVR82_20157301958NUCA

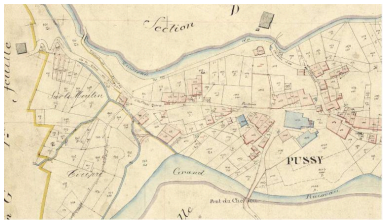

Premier cadastre français, Pussy, 1884, Section G, feuille 2 (FR.AD073, 3P 7366). IVR82_20157301950NUCA

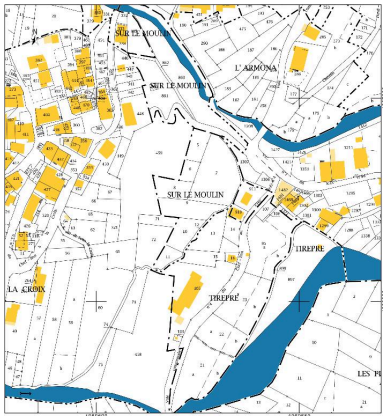

Cadastre actuel, 2015. IVR82_20157301951NUCA

Dossiers liés

Dossiers de synthèse :

Patrimoine hydraulique de la Savoie : présentation de l'étude départementale (IA00141274) Rhône-Alpes, Savoie, Savoie
Oeuvre(s) contenue(s) :
Oeuvre(s) en rapport :
Paysage du bassin-versant de l'Isère moyenne (IA73003620)

Auteur(s) du dossier : Clara Bérelle
Copyright(s) : © Région Rhône-Alpes, Inventaire général du patrimoine culturel ; © Assemblée des Pays de Savoie

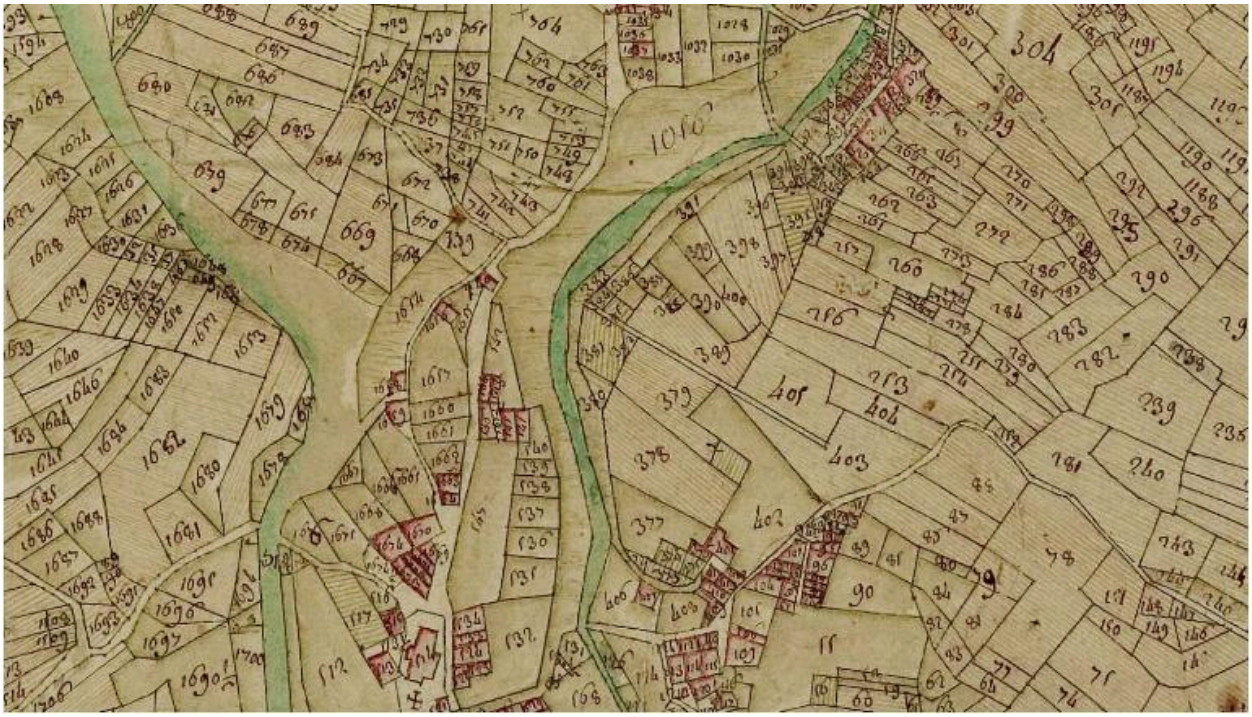

Cadastre de 1728, Pussy, 1732, Vue 13 (FR.AD073, C3713).

IVR82_20157301949NUCA
© Archives départementales de la Savoie
reproduction soumise à autorisation du titulaire des droits d'exploitation

Plan faisant apparaître le site, 1860 (FR.AD073, 49SPC11).

IVR82_20157301975NUCA
© Archives départementales de la Savoie
reproduction soumise à autorisation du titulaire des droits d'exploitation

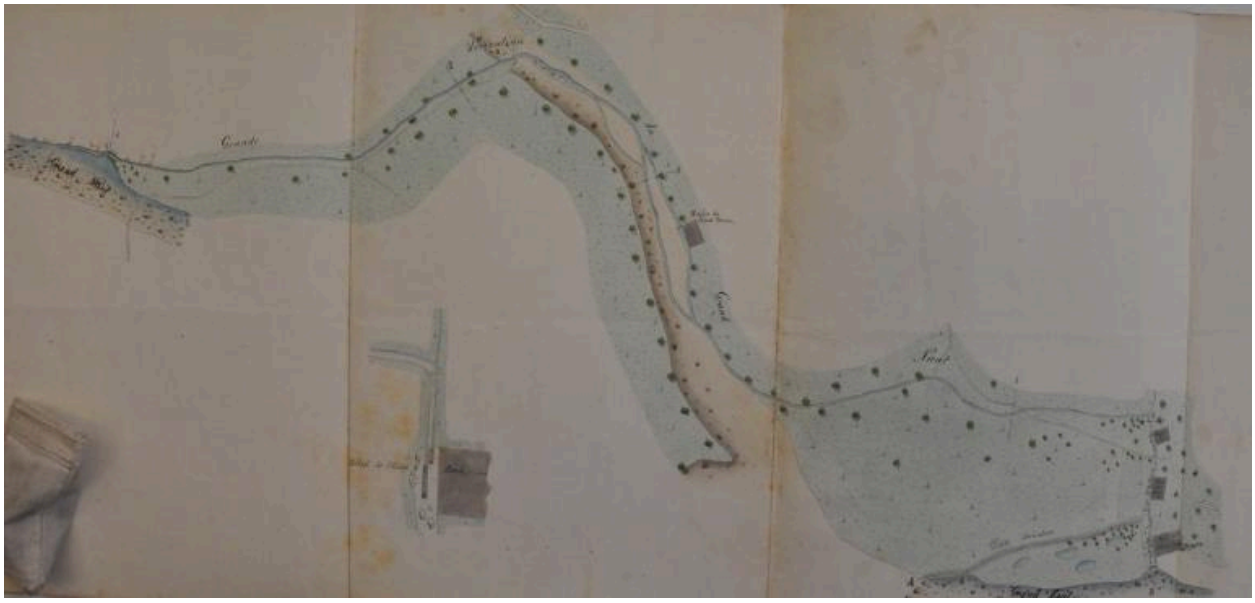

Plan faisant apparaître le site, 1863 (FR.AD073, 83S32).

IVR82_20157301952NUCA
© Archives départementales de la Savoie
reproduction soumise à autorisation du titulaire des droits d'exploitation



Plan faisant apparaître le site, 1863 (FR.AD073, 83S32).

IVR82_20157301956NUCA
© Archives départementales de la Savoie
reproduction soumise à autorisation du titulaire des droits d'exploitation



Plan faisant apparaître le site, 1863 (FR.AD073, 83S32).

IVR82_20157301957NUCA
© Archives départementales de la Savoie
reproduction soumise à autorisation du titulaire des droits d'exploitation

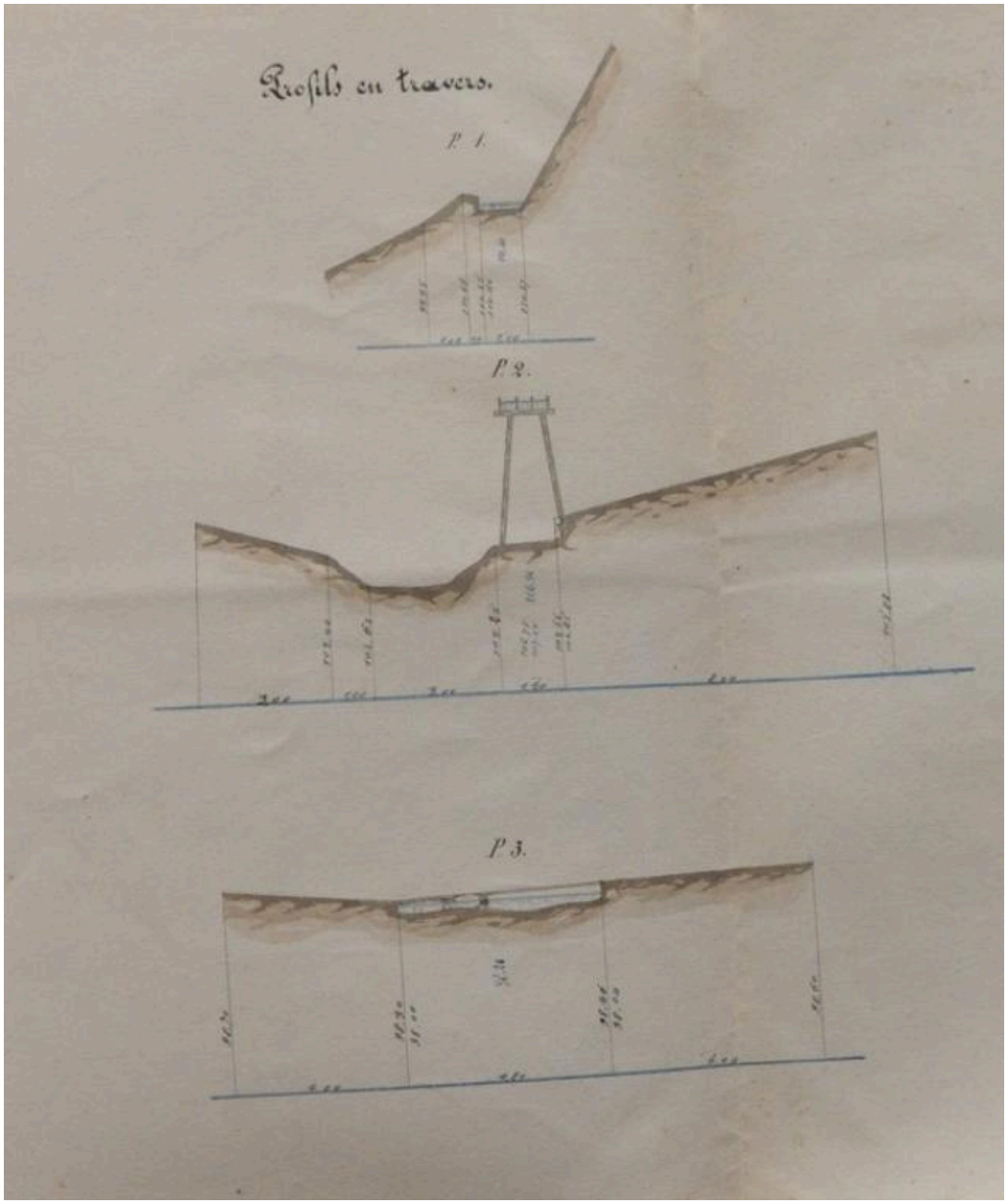

Plan faisant apparaître le site, 1863 (FR.AD073, 83S32).

IVR82_20157301958NUCA
© Archives départementales de la Savoie
reproduction soumise à autorisation du titulaire des droits d'exploitation

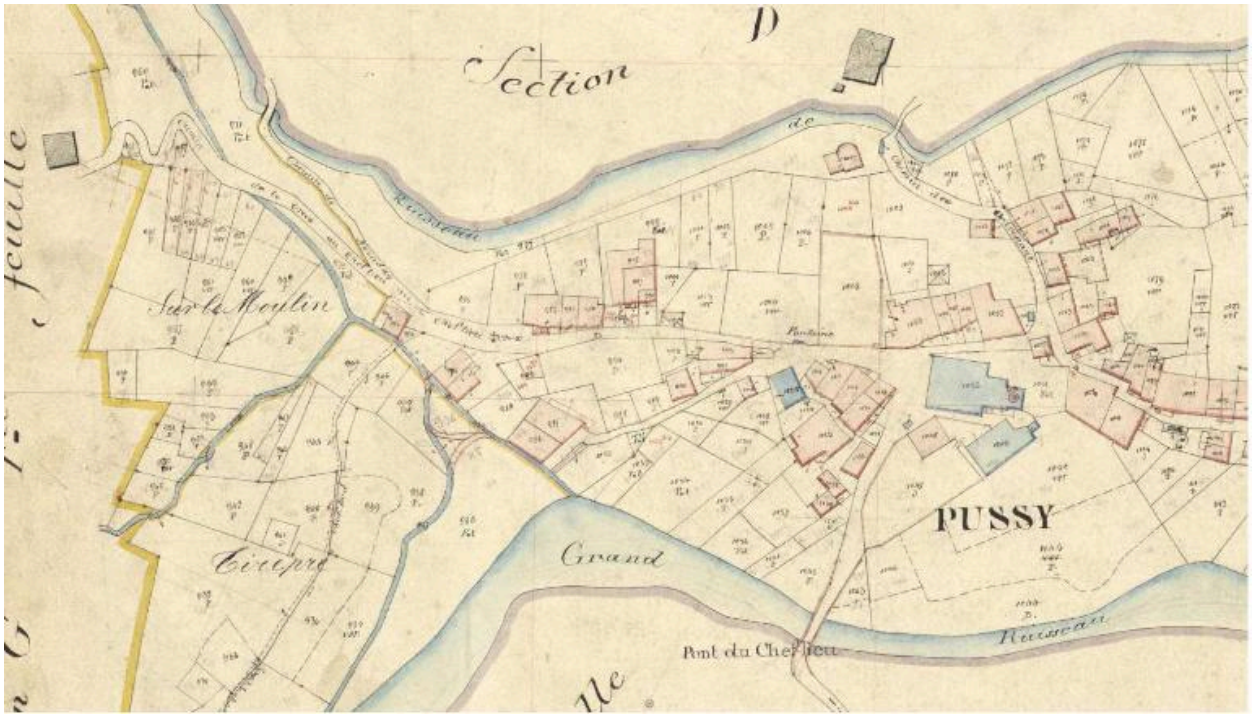

Premier cadastre français, Pussy, 1884, Section G, feuille 2 (FR.AD073, 3P 7366).

IVR82_20157301950NUCA
© Archives départementales de la Savoie
reproduction soumise à autorisation du titulaire des droits d'exploitation

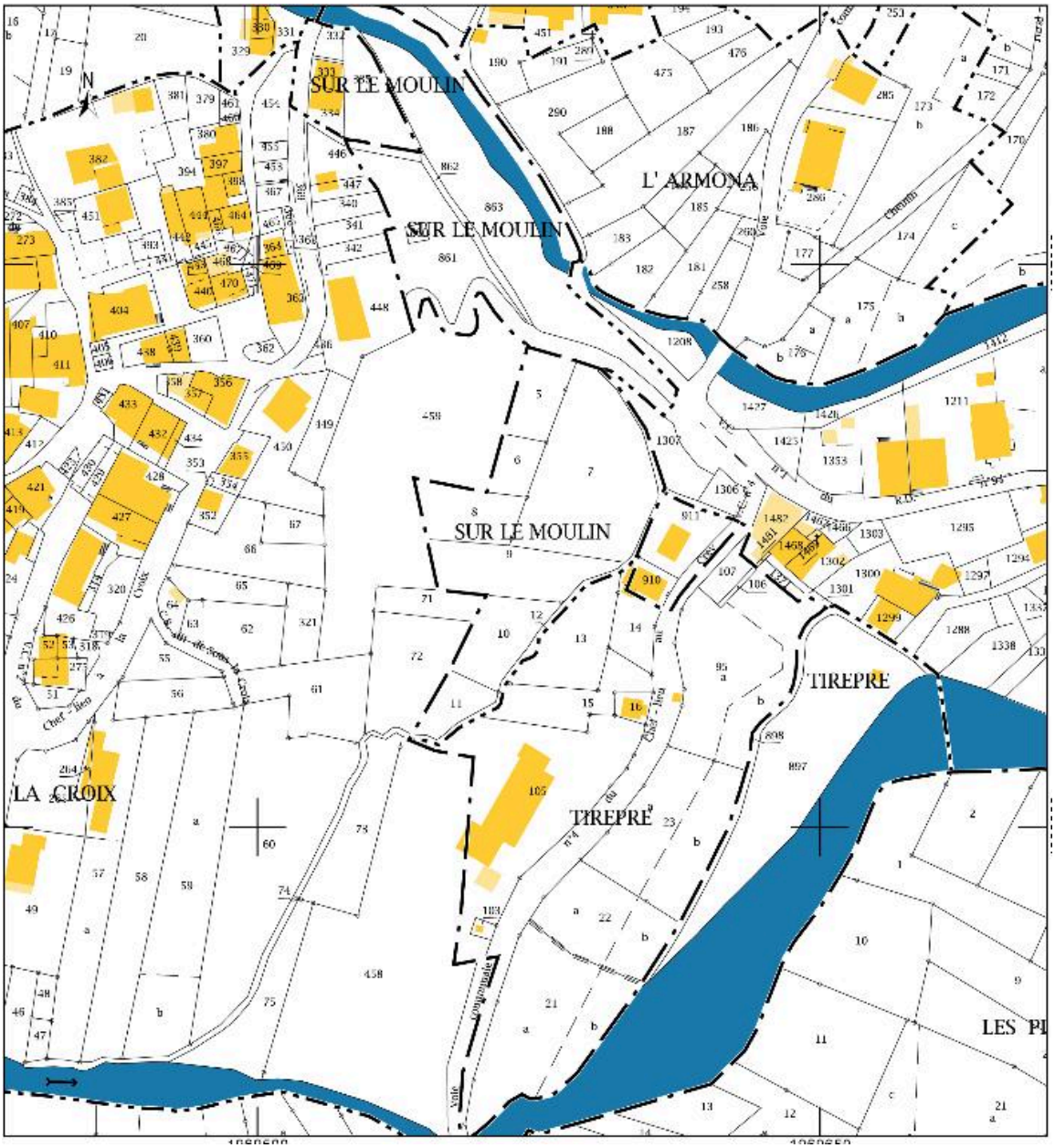

Cadastre actuel, 2015.

IVR82_20157301951NUCA
© Ministère des finances, CIDF, Service du cadastre
reproduction soumise à autorisation du titulaire des droits d'exploitation