Rhône-Alpes, Ain
Savigneux
Juis
1726 route de Rancé

Maison forte dite château de Juis

Références du dossier

Numéro de dossier : IA01000646
Date de l'enquête initiale : 2019
Date(s) de rédaction : 2019, 2022
Cadre de l'étude : inventaire topographique Pays d'art et d'histoire de Trévoux Dombes Saône Vallée
Degré d'étude : monographié
Référence du dossier Monument Historique : PA00116577

Désignation

Dénomination : maison forte
Appellation : château de Juis
Parties constituantes non étudiées : fossé, four à pain, ferme, puits, cour

Compléments de localisation

Milieu d'implantation : isolé
Références cadastrales : 2017, ZK, 101 ; 1935, B, 759 ; 1832, B, 706

Historique

La famille et l'ancienne seigneurie de Juys sont connues depuis l'an Mil jusqu'à l'extrême fin du 15e siècle. La fondation de l'église, accolée au château, remonte à 1097. La construction des bâtiments conservés s'échelonne entre le 13e siècle et le 16e siècle ; ils sont remaniés aux 19e et 20e siècle.
Le rez-de-chaussée du corps de logis (bâtiment est) paraît la partie la plus ancienne du château. Elle a pu être datée du dernier tiers du 13e siècle par analyse dendrochronologique (arbres abattus entre 1265 et 1270). Le château appartenait alors à Guillaume de Juis, connu par deux actes d'hommage en 1276 et 1284. L'édifice est ensuite agrandi au 14e siècle, peut-être après son acquisition par Hugues de la Pallud en 1337. Ce dernier est considéré comme le bâtisseur du château de Bouligneux, qui présente une forte analogie avec Juis : corps de logis disposé en équerre à l'intérieur d'une enceinte de brique. L'édifice présente les caractéristiques des châteaux dombistes de la deuxième moitié du 14e siècle, dont ceux d'Ambérieux-en-Dombes (IA01000596), Trévoux (IA01000027) ou Saint-Trivier-sur-Moignans (PA01000016). D'après Humbert de Varax, les fortifications (chemin de ronde, merlons et créneaux, ainsi probablement que la tourelle) ont été élevées dans la deuxième moitié du 15e siècle par le duc Louis de Bourbon, qui s'est saisi du château en 1458. L'escalier en vis au sud-est, probablement contemporain d'une surélévation du logis, date du début du 16e siècle. La tour d'escalier porte en effet les armes de Robert de Balsac, sénéchal de Gascogne, officier au service d'Anne de Beaujeu pendant la guerre folle puis de Charles VIII pendant les guerres d'Italie, devenu propriétaire de la baronnie de Juis en 1496. On peut dater de cette campagne les grandes baies à traverses et meneaux de l'élévation sur cour et la fenêtre finement moulurée conservée en élévation extérieure sud.
La chapelle, ancienne église paroissiale de Juis construite dans l'enceinte du château, est désaffectée et abandonnée pendant la Révolution. Les habitants de Juis ayant officiellement renoncé à l'usage public de l'église et du cimetière en l'an 11, les vestiges de la chapelle sont démolis en 1824. Seuls subsistent les anciens fonts baptismaux, sculptés, et une statue de sainte Anne en remploi sur le portail principal.

Période(s) principale(s) : 3e quart 13e siècle (), milieu 14e siècle, 1er quart 16e siècle ()
Période(s) secondaire(s) : 19e siècle, 20e siècle
Personne(s) liée(s) à l'histoire de l'oeuvre : Robert de Balsac (propriétaire, attribution par travaux historiques)

Description

Il s'agit d'une construction massive et carrée, dotée d'une cour intérieure et surmontée de créneaux ; un chemin de ronde en fait le tour et une tourelle est construite sur un angle évidé en trompe. Il existe encore le mur d'enceinte, les douves - matérialisées par des haies arborées, l'emplacement du pont-levis. Une statue de sainte Anne provenant de l'église anciennement située dans l'enceinte du château est placée au-dessus du porche. Actuellement bordé par la route départementale 88, le château lui-même s'inscrit dans un carré presque parfait, de 23 et 25 mètres de côté. La hauteur des murs est de 16 mètres jusqu'au chemin de ronde, la tourelle se dresse sur 12 mètres de hauteur. Les merlons des quatre faces des murs font 2 mètres de haut. Une tourelle cylindrique couronnée d'une mitre tronconique s'élève en encorbellement sur l'angle sud-ouest. Les bâtiments d'habitation ouvrent sur la cour intérieure où ils occupent les faces sud et est. Ce sont des constructions de plain pied, à rez-de-chaussée formant cave (est) et communs (sud) ; à l'étage sont les pièces de réception (sud) et les chambres (est). Le sol de la cave est en terre battue, le plafond en poutres de chênes de 9 mètres de long. Les étages sont desservis par un escalier hors-œuvre en vis sans jour, en maçonnerie, aménagé dans l'angle sud-est. Un second escalier est construit au sud-ouest, contenu dans une tour en briques. Les ouvertures pratiquées sur le mur fortifié sont larges et ébrasées, occultées pour certaines d'une grille en fer forgé. Au nord-est du château, à l'intérieur et en bordure de l'enceinte, est bâtie une ferme de plan rectangulaire, également en briques.

Eléments descriptifs

Matériau(x) du gros-oeuvre, mise en oeuvre et revêtement : brique
Matériau(x) de couverture : tuile plate
Plan : plan centré
Étage(s) ou vaisseau(x) : 2 étages carrés
Type(s) de couverture : toit à un pan
Escaliers : escalier hors-oeuvre : escalier en vis sans jour, en maçonnerie ; escalier hors-oeuvre

Typologies et état de conservation

État de conservation : bon état, restauré

Décor

Représentations : armoiries
Précision sur les représentations :

Armoiries de Robert de Balsac (sculptées, au-dessus de la porte dela tour d'escalier) : d’azur à trois flanchis d’argent, brisé d’une croisette de même en abîme, au chef d’or chargé de trois flanchis du champ (d’azur).

Statut, intérêt et protection

Fermé au public.

Intérêt de l'œuvre : à signaler
Éléments remarquables : donjon, puits, fossé, tour
Protections : inscrit MH partiellement, 1984/05/04

Façades et toitures ; puits dans la cour ; partie subsistante du mur d'enceinte (cad. B 758, 759, 760) ; inscription par arrêté du 4 mai 1984.

Statut de la propriété : propriété privée (Propriété d'une société privée)

Résumé simplifié de l'histoire du donjon de Juis (ou Juys) et de ses propriétaires

Texte rédigé par M.Berthet, décembre 2019
En 970, une dame nommée Ailmode donne à l'abbé de Cluny, Maieul, trois condamines qu'elle possède au village de Juys. En 1097, l'abbé de Montberthoud reçu, au nom de Cluny, des dons au village de Juys. Etienne de Juys est cité vers l'an 1000 et cette famille se poursuit jusqu'à Antoine de Juys en 1495. En 1336, Eléonore de Juys se marie avec Hugues de la Palud vassal d'Edouard de Beaujeu. Veuve en 1342, elle se remarie avec Jean de Grolée, chevalier, qui devient seigneur de Juys. La guerre des hommages commence en 1377 entre Edouard II de Beaujeu et le Comte de Savoie. Elle durera quatre-vingts ans. En 1400, Edouard II de Beaujeu cède la Dombes au Duc Louis de Bourbon. Antoinette de Grolée et son mari Amédée de l'Aubépin refusèrent, en 1457, de donner au Duc de Bourbon leur dénombrement de Juys. Le 28 mai 1458, le Duc prend le château de force, le déclare confisqué puis le fait fortifier. En 1496, Antoine de Grolée revend Juys à Robert de Balzac. Jeanne de Balzac l'apporte en dote à Claude d'Urphé qui l'échange en 1550 à un seigneur de Mars.
François 1er décide, en 1523 la séquestre de la Dombes à son profit. Les rois de France deviennent souverains de Dombes. Antoine de Mars épouse le 17 mars 1573, Chrétienne de Champier. Son petit neveu, Philippe-Charles de Champier, bailli

du Beaujolais vend la seigneurie de Juys, le 4 mai 1660, à Nicolas Deschamps, conseiller et maître ordinaire des comptes de Son Altesse Royale de Savoye. Nicolas Deschamps, Marquis de Chaumont, Baron de Juys, petit-fils du précédent et son épouse Dame Marie Bouchage demeurant à Lyon, place Louis Le Grand, paroisse d'Aynay, ruinés par leur train de vie fastueux, sont contraint par la coalition de leurs fournisseurs dont certains n'avaient pas été payés depuis dix ans, de vendre aux enchères la totalité de leurs biens au terme d'un long procès.
En 1743, Juis est adjugé à Gilbert Delafont, seigneur de Curis, greffier en chef du bureau des finances de la généralité de Lyon. Son fils Jean Marie de Lafont, Baron de Juis lègue la totalité de ses biens, le 5 avril 1793, à Melle Antoinette Favre sa cousine germaine épouse de Louis Delafond son cousin germain et meurt le 23 mai 1793 à Lyon, pendant la révolte de Lyon. Louis Delafont est guillotiné le 26 novembre 1793. Sa veuve, Marie Antoinette Favre fait une pétition, le 24 messidor An 3, pour être rayée de la liste des émigrés et reconnue comme héritière de Juis. Elle lègue Juis à son neveu, Marc Antoine Hervier, né le 12 janvier 1741, conseiller municipal de Lyon sous l'Empire. La république n'ayant pas autorisé l'exercice du culte dans la chapelle du château, Marc Antoine Hervier obtint, suite à une transaction avec la mairie de Savigneux, que la commune et ses habitants renoncent à la chapelle et au cimetière construits dans l'enceinte du château. Cette transaction est confirmée par un arrêté du Sous-Préfet de Trévoux daté du 10 fructidor An 11. L'unique petite fille de Marc Antoine Hervier, Adélaïde Mornant épouse le 6 février 1824, le Baron Emile-Anacharsis de Maillet Vachère qui fait démolir, vers 1840, la chapelle tombée en ruine. Après leur décès, leurs héritiers revendent le château le 19 mars 1881 au Comte Laurent-Gabriel-Léonore Cholier de Cibeins. Après son décès, le 28 juillet 1897, sa veuve, Gabrielle de Damas d'Antigny est contrainte de mettre en vente le château pour payer ses dettes. Juis est mis aux enchères le 3 octobre 1935 pour la deuxième fois de son histoire. Juis est adjugé à Maître Courroye qui le revend, le 1er février 1937, aux trois frères Berthet, Marcel, Paul et Barthélémy. Leurs héritiers en sont toujours propriétaire à ce jour.

Références documentaires

Documents d'archive

- **AD Ain. 2 O 8. Chapelle et cimetière du château de Juis (1801-1802)**
  AD Ain. 2 O 8. **Chapelle et cimetière du château de Juis**, rejet de la prétention des habitants du hameau d'y exercer le culte et de procéder à des inhumations (1801-1802).
  AD Ain : 2 O 8

- **MAP. 1998/008/0106. Château de Juis. Avis sur la protection (1981)**
  MAP. 1998/008/0106. **Château de Juis. Avis sur la protection** (1981).
  Médiathèque de l'architecture et du patrimoine : 1998/008/0106

- **DRAC Rhône-Alpes. Dossier de protection du château de Juis à Savigneux. (1980-1984)**
  DRAC Rhône-Alpes. **Dossier de protection du château de Juis à Savigneux.** (1980-1984).
  DRAC Rhône-Alpes : sans cote

- **ARCHEOLABS. Rapport d'expertise dendrochronologique d'échantillons provenant du plafond de la "cave" du donjon de Juis à Savigneux. Saint-Bonnet-de-Chavagne. 2020.**
  AP Château de Juis. **ARCHEOLABS**. R**apport d'expertise dendrochronologique d'échantillons provenant du plafond de la "cave" du donjon de Juis à Savigneux**. Saint-Bonnet-de-Chavagne. 2020.
  Archives privées

Documents figurés

- **Plan géométral des bâtiments [...] du château de Juis, 1801 (AD Ain. 2 O 8)**
  Plan géométral des bâtiments, cours, puits, four, écuries & remise Pourpris, qui furent château de Juis, et chapelle et cimetière y enclavés. Levé & dessiné sur la réquisition du C[] Hervieu, par Pierre Aubry, géomètre demt à Mâcon / Aubry, Pierre, géomètre à Mâcon [1801]. 1 plan, papier, encre, noir et couleur (AD Ain. 2 O 8).
  AD Ain : 2 O 8

- **Carte Hydrographique de la Dombes, 1857 (A CC Trévoux Dombes Saône Vallée)**
  Carte Hydrographique de la Dombes / [s.n.] 1857. Dressée en exécution de la décision de son excellence M. le Ministre de l'Agriculture, du Commerce et des Travaux Publics en date du 18 mai 1854. Feuille n° 7. Ponts-et-Chaussées, département de l'Ain. 1:20.000. (Gravée par Renier et Dourdet, et lithographiée chez Gratia

à Paris).- 1 carte en 12 feuilles : lithographie, papier, colorée ; 57 x 76 cm + 1 exemplaire. 1 tirage papier moderne (CC Trévoux Dombes Saône Vallée).
A CC Trévoux Dombes Saône Vallée : sans cote

- **ARS. Château de Juys (carte postale) (AD Ain. 5 Fi 398/0001)**
  ARS. Château de Juys / 1 impr. photoméca. n. et b. (carte postale) (Archives départementales de l'Ain. 5 Fi 398/0001).
  AD Ain : 5 Fi 398/0001

- **Château de Juis : reportage photographique, vers 1980 (AD Ain. 6 Fi)**
  Château de Juis : reportage photographique, vers 1980 / Paul Cattin. Photogr. n. et b. (Archives départementales de l'Ain. Fonds Paul Cattin 6 Fi).
  AD Ain : 6 Fi

- **[Le château depuis le sud-ouest], limite 19e siècle 20e siècle (AD Ain. 38 Fi p. 30)**
  [Le château depuis le sud-ouest] / Aimé Vingtrinier, limite 19e siècle 20e siècle. 1 photogr. n. et b. marouflée sur carton (AD Ain. 38 Fi p. 30).
  AD Ain : 38 Fi

Bibliographie

- **Album. Le pèlerinage d'Ars, 1852**
  Album. **Le pèlerinage d'Ars**, illustré de 14 gravures et 8 culs-de- lampe d'après Fonville et Dubief,... Par Ad. C.. 1852.

- **REVEREND DU MESNIL, Edmond. Armorial historique de Bresse, Bugey, Dombes. Lyon : Vingtrinier, 1872 . 714 p.**
  REVEREND DU MESNIL, Edmond. **Armorial historique de Bresse, Bugey, Dombes, Pays de Gex, Valromey et Franc-lyonnais. D'après les travaux de Guichenon, D'Hozier, Aubret, Dassier, Steyert, Baux, Guigue, Albrier, Arcelin, les archives et les manuscrits, etc**. Lyon : Vingtrinier, 1872
  P. 61 : armes de Balsac. P. 356 : Guillaume de Juifs (Juis), réception de terre de Louis de Beaujeu, 1276 ; déclaration d'hommage à Robert de Bourgogne, 1286. P. 360 : JUYS (Juis), famille chevaleresque de la Dombes.

- **GUIGUE, Marie-Claude. Topographie historique du département de l'Ain. Trévoux. Imprimerie Damour. 1873. 518 p.**
  GUIGUE, Marie-Claude. **Topographie historique du département de l'Ain, ou Notices sur les communes, les hameaux, les paroisses, les abbayes, les prieurés, les monastères,... : accompagnée d'un précis de l'histoire du département depuis les temps les plus reculés jusqu'à la Révolution**. Trévoux. Imprimerie Damour. 1873. 518 p.
  Juis : p. 190

- **De VARAX, Humbert. Histoire locale de la principauté et souveraineté de Dombes, Ain. [Francheleins] 1999. 2 vol. 459 et 463 p.**
  De VARAX, Humbert. **Histoire locale de la principauté et souveraineté de Dombes, Ain.** [Francheleins] 1999. 2 vol. 459 et 463 p.

- **Richesses touristiques et archéologiques du canton de Saint-Trivier-sur-Moignans. 2000.**
  BERTHET, Jacques, RENOUX, Carine. **Richesses touristiques et archéologiques du canton de Saint-Trivier-sur-Moignans.** Bourg-en-Bresse, 2000.
  p. 251-252

Illustrations

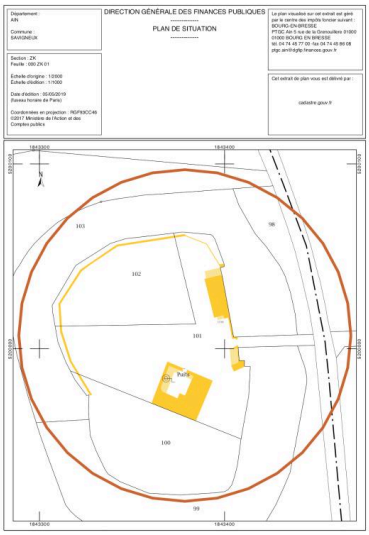

Plan de situation, d'après cadastre.gouv.fr, section ZK, parcelle 101, 2017
IVR84_20190100382NUDA

Plan géométral des bâtiments [...] du château de Juis, 1801 (AD Ain. 2 O 8)
Autr. Pierre Aubry,
Repro. Elisabeth Dandel
IVR84_20190100383NUCA

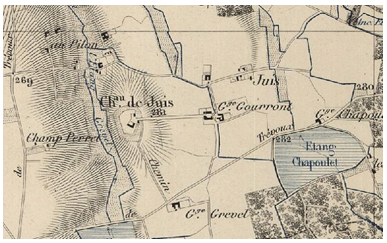

Carte Hydrographique de la Dombes, 1857 (A CC Trévoux Dombes Saône Vallée)
Repro. Elisabeth Dandel
IVR84_20190100384NUCA

Château de Juis, au début du 19e siècle
Repro. Elisabeth Dandel
IVR84_20190100887NUCB

Le château de Juis, début du 20e siècle (AD Ain. 5 Fi 398/0001)
Repro. Elisabeth Dandel
IVR84_20190100888NUCB



[Le château depuis le sud-ouest], limite 19e siècle 20e siècle (AD Ain. 38 Fi p. 30)
Autr. Aimé Vingtrinier,
Repro. Elisabeth Dandel
IVR84_20190100387NUCA



Le donjon de Juis. Carte postale, milieu 20e siècle
Repro. Elisabeth Dandel
IVR84_20190100386NUCA

Le château et son enceinte, vue aérienne
Phot. Michel Pérès
IVR84_20200100660NUCA

Vue aérienne, depuis le sud
Phot. Michel Pérès
IVR84_20200100663NUCA

Vue aérienne, depus l'est
Phot. Michel Pérès
IVR84_20200100664NUCA

Vue d'ensemble depuis le sud
Phot. Kevin Dandel
IVR84_20190100388NUCA

Entrée principale
Phot. Kevin Dandel
IVR84_20190100389NUCA

Élévation extérieure est
Phot. Elisabeth Dandel
IVR84_20190100851NUCA

Élévation extérieure sud
Phot. Elisabeth Dandel
IVR84_20190100850NUCA

Élévation nord, vue intérieure
Phot. Elisabeth Dandel
IVR84_20190100842NUCA

Logis, aile est, élévation
Phot. Elisabeth Dandel
IVR84_20190100844NUCA

Tour d'escalier sud-est
Phot. Elisabeth Dandel
IVR84_20190100845NUCA

Entrée de la tour d'escalier
Phot. Elisabeth Dandel
IVR84_20190100846NUCA

Départ de l'escalier sud-est
Phot. Elisabeth Dandel
IVR84_20190100849NUCA

Tour d'escalier du 19e siècle
Phot. Elisabeth Dandel
IVR84_20190100848NUCA

Le puits
Phot. Elisabeth Dandel
IVR84_20190100843NUCA

Fonts baptismaux de l'ancienne église
Phot. Elisabeth Dandel
IVR84_20190100847NUCA

Four
Phot. Elisabeth Dandel
IVR84_20190100852NUCA

La tour sur trompe (AD Ain. 6 Fi)
Repro. Elisabeth Dandel,
Phot. Paul Cattin
IVR84_20190100889NUCB

La tour et chemin de ronde (AD Ain. 6 Fi)
Repro. Elisabeth Dandel,
Phot. Paul Cattin
IVR84_20190100890NUCB

Entrée du château (AD Ain. 6 Fi)
Repro. Elisabeth Dandel,
Phot. Paul Cattin
IVR84_20190100891NUCB

Blason à l'entrée du logis, armes de Robert de Balsac (AD Ain. 6 Fi)
Repro. Elisabeth Dandel,
Phot. Paul Cattin
IVR84_20190100892NUCB

Élévation extérieure est (AD Ain. 6 Fi)
Repro. Elisabeth Dandel,
Phot. Paul Cattin
IVR84_20190100894NUCB

Fenêtre grillée, façade sud (AD Ain. 6 Fi)
Repro. Elisabeth Dandel,
Phot. Paul Cattin
IVR84_20190100895NUCB

Entrée du château, plaque de cheminée blasonnée (AD Ain. 6 Fi)
Repro. Elisabeth Dandel,
Phot. Paul Cattin
IVR84_20190100896NUCB

Meurtrière et porte fortifiée (AD Ain. 6 Fi)
Repro. Elisabeth Dandel,
Phot. Paul Cattin
IVR84_20190100893NUCB

Le logis du 16e siècle, le donjon, vue extérieure du château (1979)
Repro. Elisabeth Dandel
IVR84_20190100898NUCB

Le donjon, état en 1979
Repro. Elisabeth Dandel
IVR84_20190100899NUCB

Les communs, état en 1979.
Repro. Elisabeth Dandel
IVR84_20190100900NUCAB

Cour intérieure, depuis le donjon, état en 1979.
Repro. Elisabeth Dandel
IVR84_20190100901NUCAB

Mur d'enceinte vue du château, état en 1979.
Repro. Elisabeth Dandel
IVR84_20190100905NUCAB

Façade ouest du château, état en 1979.
Repro. Elisabeth Dandel

Façade nord, état en 1979.
Repro. Elisabeth Dandel

Façade sud, état en 1979.
Repro. Elisabeth Dandel

IVR84_20190100902NUCAB

Façade est (montage), état en 1979.
Repro. Elisabeth Dandel
IVR84_20190100906NUCAB

IVR84_20190100903NUCAB

Cour intérieure, tour de l'escalier du 16e siècle, état en 1979.
Repro. Elisabeth Dandel
IVR84_20190100907NUCAB

IVR84_20190100904NUCAB

Cour intérieure, tour de l'escalier du 19e siècle, état en 1979.
Repro. Elisabeth Dandel
IVR84_20190100908NUCAB

La tour vue de dessous, état en 1979.
Repro. Elisabeth Dandel
IVR84_20190100909NUCAB

Mur d'enceinte, état en 1979.
Repro. Elisabeth Dandel
IVR84_20190100912NUCAB

Escalier 16e, état en 1979.
Repro. Elisabeth Dandel
IVR84_20190100911NUCAB

Salle à manger avec cheminée blasonnée, état en 1979.
Repro. Elisabeth Dandel
IVR84_20190100910NUCB

Le donjon en 1945.
Repro. Elisabeth Dandel
IVR84_20190100897NUCB

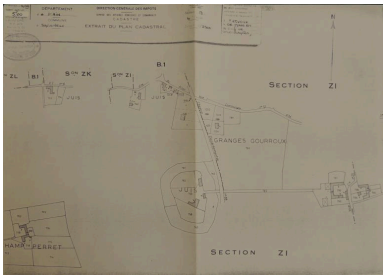

Extrait du plan cadastral de 1979.
Repro. Elisabeth Dandel
IVR84_20190100385NUCA

Dossiers liés

Dossiers de synthèse :
Présentation de la commune de Savigneux (IA01000623) Rhône-Alpes, Ain, Savigneux
Oeuvre(s) contenue(s) :
Oeuvre(s) en rapport :
Fermes des Granges Gourroux (IA01000801) Rhône-Alpes, Ain, Savigneux, Les Granges Gourroux, 172,203,219 chemin des Granges Gourroux

Auteur(s) du dossier : Elisabeth Dandel, Magali Delavenne
Copyright(s) : © Région Auvergne-Rhône-Alpes, Inventaire général du patrimoine culturel ; © Communauté de communes Dombes Saône Vallée

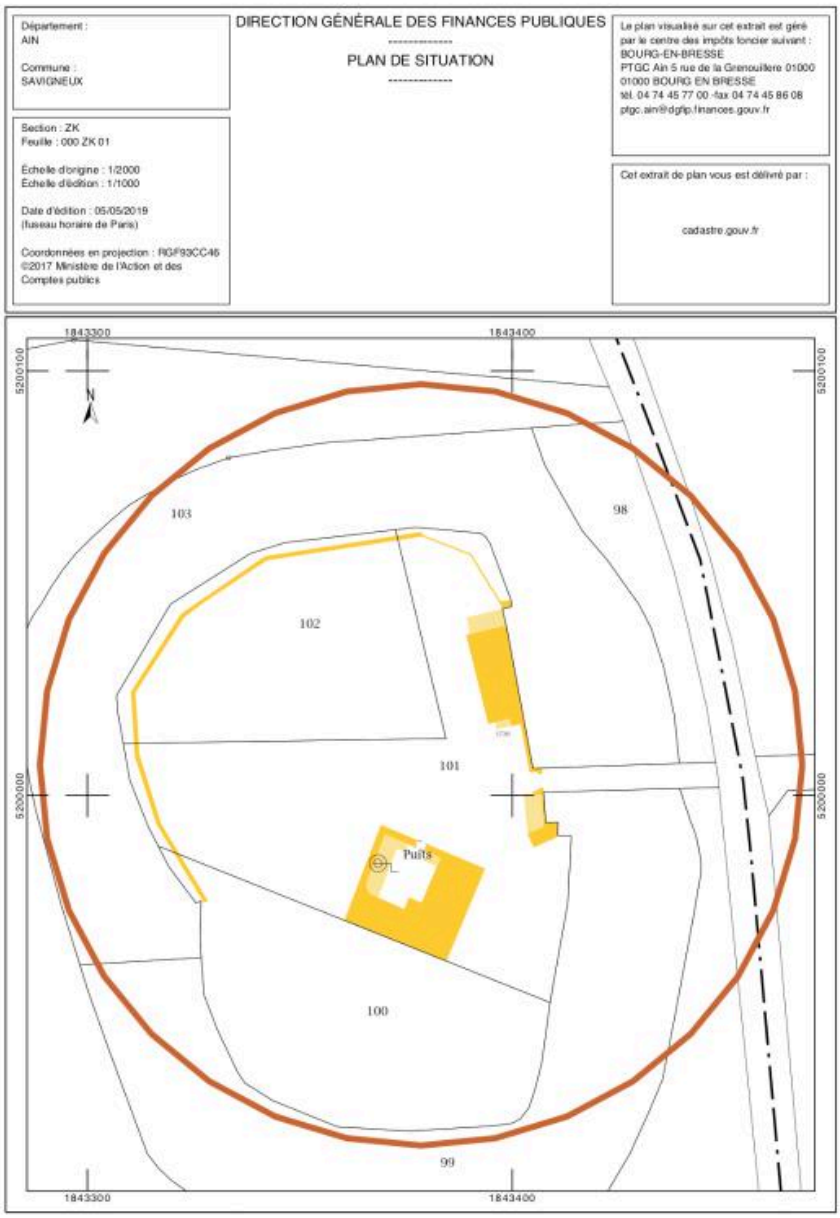

Plan de situation, d'après cadastre.gouv.fr, section ZK, parcelle 101, 2017

IVR84_20190100382NUDA
Date de prise de vue : 2019
© Ministère des finances et des comptes publics, www.cadastre.gouv.fr
reproduction soumise à autorisation du titulaire des droits d'exploitation

Plan géométral des bâtiments [...] du château de Juis, 1801 (AD Ain. 2 O 8)

Référence du document reproduit :

- **Plan géométral des bâtiments [...] du château de Juis, 1801 (AD Ain. 2 O 8)**
  Plan géométral des bâtiments, cours, puits, four, écuries & remise Pourpris, qui furent château de Juis, et chapelle et cimetière y enclavés. Levé & dessiné sur la réquisition du C[] Hervieu, par Pierre Aubry, géomètre demt à Mâcon / Aubry, Pierre, géomètre à Mâcon [1801]. 1 plan, papier, encre, noir et couleur (AD Ain. 2 O 8).
  AD Ain : 2 O 8

IVR84_20190100383NUCA
Auteur de l'illustration (reproduction) : Elisabeth Dandel
Auteur du document reproduit : Pierre Aubry
Date de prise de vue : 2019
© Archives départementales de l'Ain
reproduction soumise à autorisation du titulaire des droits d'exploitation

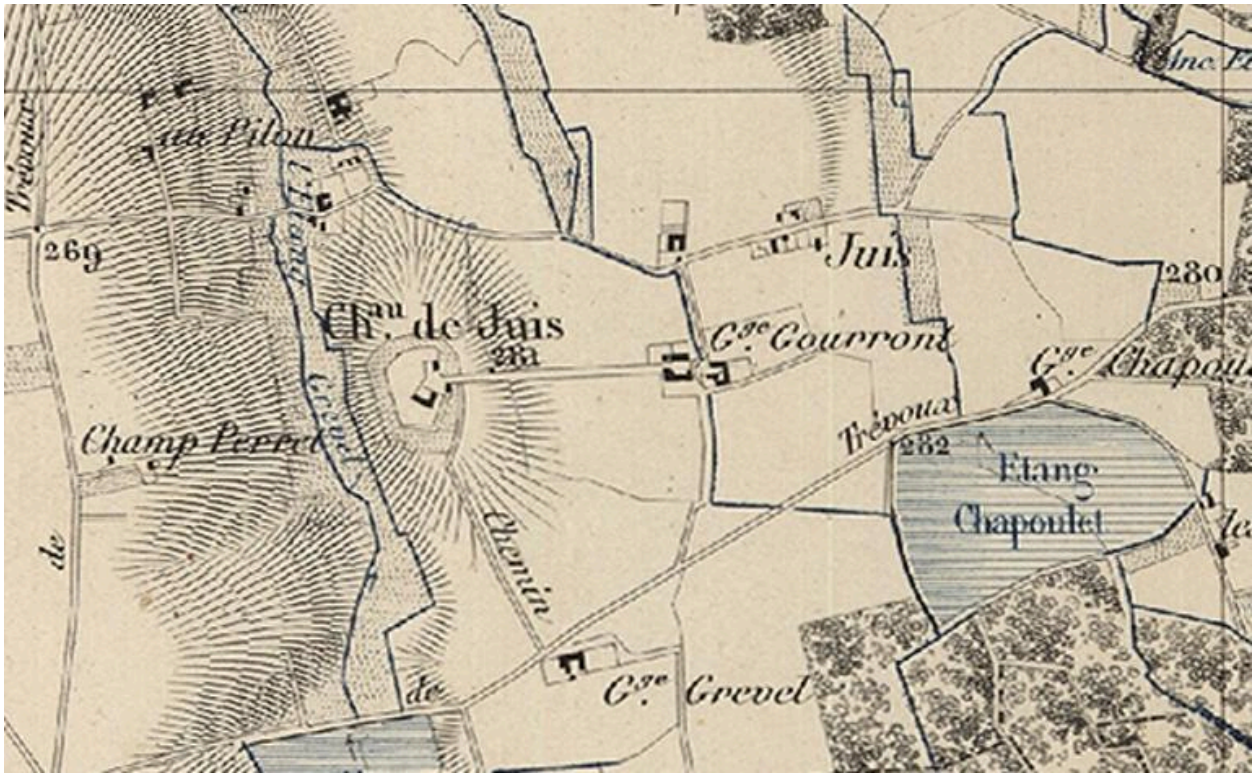

Carte Hydrographique de la Dombes, 1857 (A CC Trévoux Dombes Saône Vallée)

Référence du document reproduit :

- **Carte Hydrographique de la Dombes, 1857 (A CC Trévoux Dombes Saône Vallée)**
  Carte Hydrographique de la Dombes / [s.n.] 1857. Dressée en exécution de la décision de son excellence M. le Ministre de l'Agriculture, du Commerce et des Travaux Publics en date du 18 mai 1854. Feuille n° 7. Ponts-et-Chaussées, département de l'Ain. 1:20.000. (Gravée par Renier et Dourdet, et lithographiée chez Gratia à Paris).- 1 carte en 12 feuilles : lithographie, papier, colorée ; 57 x 76 cm + 1 exemplaire. 1 tirage papier moderne (CC Trévoux Dombes Saône Vallée).
  A CC Trévoux Dombes Saône Vallée : sans cote

IVR84_20190100384NUCA
Auteur de l'illustration (reproduction) : Elisabeth Dandel
Date de prise de vue : 2019
© Communauté de communes Dombes Saône Vallée
reproduction soumise à autorisation du titulaire des droits d'exploitation

Château de Juis, au début du 19e siècle

Référence du document reproduit :

- **Album. Le pèlerinage d'Ars, 1852**
  Album. **Le pèlerinage d'Ars**, illustré de 14 gravures et 8 culs-de- lampe d'après Fonville et Dubief,... Par Ad. C.. 1852.

IVR84_20190100887NUCB
Auteur de l'illustration (reproduction) : Elisabeth Dandel
Date de prise de vue : 2019
© Communauté de communes Dombes Saône Vallée
reproduction soumise à autorisation du titulaire des droits d'exploitation

Le château de Juis, début du 20e siècle (AD Ain. 5 Fi 398/0001)

Référence du document reproduit :

- **ARS. Château de Juys (carte postale) (AD Ain. 5 Fi 398/0001)**
  ARS. Château de Juys / 1 impr. photoméca. n. et b. (carte postale) (Archives départementales de l'Ain. 5 Fi 398/0001).
  AD Ain : 5 Fi 398/0001

IVR84_20190100888NUCB
Auteur de l'illustration (reproduction) : Elisabeth Dandel
Date de prise de vue : 2019
© Archives départementales de l'Ain
communication libre, reproduction soumise à autorisation

[Le château depuis le sud-ouest], limite 19e siècle 20e siècle (AD Ain. 38 Fi p. 30)

Référence du document reproduit :

- **[Le château depuis le sud-ouest], limite 19e siècle 20e siècle (AD Ain. 38 Fi p. 30)**
  [Le château depuis le sud-ouest] / Aimé Vingtrinier, limite 19e siècle 20e siècle. 1 photogr. n. et b. marouflée sur carton (AD Ain. 38 Fi p. 30).
  AD Ain : 38 Fi

IVR84_20190100387NUCA
Auteur de l'illustration (reproduction) : Elisabeth Dandel
Auteur du document reproduit : Aimé Vingtrinier
Date de prise de vue : 2019
© Archives départementales de l'Ain
communication libre, reproduction soumise à autorisation

Le donjon de Juis. Carte postale, milieu 20e siècle

Référence du document reproduit :

- **DRAC Rhône-Alpes. Dossier de protection du château de Juis à Savigneux. (1980-1984)**
  DRAC Rhône-Alpes. **Dossier de protection du château de Juis à Savigneux.** (1980-1984).
  DRAC Rhône-Alpes : sans cote

IVR84_20190100386NUCA
Auteur de l'illustration (reproduction) : Elisabeth Dandel
Date de prise de vue : 2019
© Communauté de communes Dombes Saône Vallée ; © Conservation régionale des Monuments Historiques de Rhône-Alpes
communication libre, reproduction soumise à autorisation

Le château et son enceinte, vue aérienne

IVR84_20200100660NUCA
Auteur de l'illustration : Michel Pérès
© Région Auvergne-Rhône-Alpes, Inventaire général du patrimoine culturel
communication libre, reproduction soumise à autorisation

Vue aérienne, depuis le sud

IVR84_20200100663NUCA
Auteur de l'illustration : Michel Pérès
© Région Auvergne-Rhône-Alpes, Inventaire général du patrimoine culturel
reproduction soumise à autorisation du titulaire des droits d'exploitation

Vue aérienne, depus l'est

IVR84_20200100664NUCA
Auteur de l'illustration : Michel Pérès
© Région Auvergne-Rhône-Alpes, Inventaire général du patrimoine culturel
reproduction soumise à autorisation du titulaire des droits d'exploitation

Vue d'ensemble depuis le sud

IVR84_20190100388NUCA
Auteur de l'illustration : Kevin Dandel
Date de prise de vue : 2019
© Communauté de communes Dombes Saône Vallée
reproduction soumise à autorisation du titulaire des droits d'exploitation

Entrée principale

IVR84_20190100389NUCA
Auteur de l'illustration : Kevin Dandel
Date de prise de vue : 2019
© Communauté de communes Dombes Saône Vallée
reproduction soumise à autorisation du titulaire des droits d'exploitation

Élévation extérieure est

IVR84_20190100851NUCA
Auteur de l'illustration : Elisabeth Dandel
Date de prise de vue : 2019
© Communauté de communes Dombes Saône Vallée
reproduction soumise à autorisation du titulaire des droits d'exploitation

Élévation extérieure sud

IVR84_20190100850NUCA
Auteur de l'illustration : Elisabeth Dandel
Date de prise de vue : 2019
© Communauté de communes Dombes Saône Vallée
reproduction soumise à autorisation du titulaire des droits d'exploitation

Élévation nord, vue intérieure

IVR84_20190100842NUCA
Auteur de l'illustration : Elisabeth Dandel
Date de prise de vue : 2019
© Communauté de communes Dombes Saône Vallée
reproduction soumise à autorisation du titulaire des droits d'exploitation

Logis, aile est, élévation

IVR84_20190100844NUCA
Auteur de l'illustration : Elisabeth Dandel
Date de prise de vue : 2019
© Communauté de communes Dombes Saône Vallée
reproduction soumise à autorisation du titulaire des droits d'exploitation

Tour d'escalier sud-est

IVR84_20190100845NUCA
Auteur de l'illustration : Elisabeth Dandel
Date de prise de vue : 2019
© Communauté de communes Dombes Saône Vallée
reproduction soumise à autorisation du titulaire des droits d'exploitation

Entrée de la tour d'escalier

IVR84_20190100846NUCA
Auteur de l'illustration : Elisabeth Dandel
Date de prise de vue : 2019
© Communauté de communes Dombes Saône Vallée
reproduction soumise à autorisation du titulaire des droits d'exploitation

Départ de l'escalier sud-est

IVR84_20190100849NUCA
Auteur de l'illustration : Elisabeth Dandel
Date de prise de vue : 2019
© Communauté de communes Dombes Saône Vallée
reproduction soumise à autorisation du titulaire des droits d'exploitation

Tour d'escalier du 19e siècle

IVR84_20190100848NUCA
Auteur de l'illustration : Elisabeth Dandel
Date de prise de vue : 2019
© Communauté de communes Dombes Saône Vallée
reproduction soumise à autorisation du titulaire des droits d'exploitation

Le puits

IVR84_20190100843NUCA
Auteur de l'illustration : Elisabeth Dandel
Date de prise de vue : 2019
© Communauté de communes Dombes Saône Vallée
reproduction soumise à autorisation du titulaire des droits d'exploitation

Fonts baptismaux de l'ancienne église

IVR84_20190100847NUCA
Auteur de l'illustration : Elisabeth Dandel
Date de prise de vue : 2019
© Communauté de communes Dombes Saône Vallée
reproduction soumise à autorisation du titulaire des droits d'exploitation

Four

IVR84_20190100852NUCA
Auteur de l'illustration : Elisabeth Dandel
Date de prise de vue : 2019
© Communauté de communes Dombes Saône Vallée
reproduction soumise à autorisation du titulaire des droits d'exploitation

La tour sur trompe (AD Ain. 6 Fi)

Référence du document reproduit :

- **Château de Juis : reportage photographique, vers 1980 (AD Ain. 6 Fi)**
  Château de Juis : reportage photographique, vers 1980 / Paul Cattin. Photogr. n. et b. (Archives départementales de l'Ain. Fonds Paul Cattin 6 Fi).
  AD Ain : 6 Fi

IVR84_20190100889NUCB
Auteur de l'illustration (reproduction) : Elisabeth Dandel, Auteur de l'illustration : Paul Cattin
Date de prise de vue : 2019
© Archives départementales de l'Ain
communication soumise à autorisation, reproduction soumise à autorisation

La tour et chemin de ronde (AD Ain. 6 Fi)

Référence du document reproduit :

- **Château de Juis : reportage photographique, vers 1980 (AD Ain. 6 Fi)**
  Château de Juis : reportage photographique, vers 1980 / Paul Cattin. Photogr. n. et b. (Archives départementales de l'Ain. Fonds Paul Cattin 6 Fi).
  AD Ain : 6 Fi

IVR84_20190100890NUCB
Auteur de l'illustration (reproduction) : Elisabeth Dandel, Auteur de l'illustration : Paul Cattin
Date de prise de vue : 2019
© Archives départementales de l'Ain
communication soumise à autorisation, reproduction soumise à autorisation

Entrée du château (AD Ain. 6 Fi)

Référence du document reproduit :

- **Château de Juis : reportage photographique, vers 1980 (AD Ain. 6 Fi)**
  Château de Juis : reportage photographique, vers 1980 / Paul Cattin. Photogr. n. et b. (Archives départementales de l'Ain. Fonds Paul Cattin 6 Fi).
  AD Ain : 6 Fi

IVR84_20190100891NUCB
Auteur de l'illustration (reproduction) : Elisabeth Dandel, Auteur de l'illustration : Paul Cattin
Date de prise de vue : 2019
© Archives départementales de l'Ain
communication soumise à autorisation, reproduction soumise à autorisation

Blason à l'entrée du logis, armes de Robert de Balsac (AD Ain. 6 Fi)

Référence du document reproduit :

- **Château de Juis : reportage photographique, vers 1980 (AD Ain. 6 Fi)**
  Château de Juis : reportage photographique, vers 1980 / Paul Cattin. Photogr. n. et b. (Archives départementales de l'Ain. Fonds Paul Cattin 6 Fi).
  AD Ain : 6 Fi

IVR84_20190100892NUCB
Auteur de l'illustration (reproduction) : Elisabeth Dandel, Auteur de l'illustration : Paul Cattin
Date de prise de vue : 2019
© Archives départementales de l'Ain
communication soumise à autorisation, reproduction soumise à autorisation

Élévation extérieure est (AD Ain. 6 Fi)

Référence du document reproduit :

- **Château de Juis : reportage photographique, vers 1980 (AD Ain. 6 Fi)**
  Château de Juis : reportage photographique, vers 1980 / Paul Cattin. Photogr. n. et b. (Archives départementales de l'Ain. Fonds Paul Cattin 6 Fi).
  AD Ain : 6 Fi

IVR84_20190100894NUCB
Auteur de l'illustration (reproduction) : Elisabeth Dandel, Auteur de l'illustration : Paul Cattin
Date de prise de vue : 2019
© Archives départementales de l'Ain
communication soumise à autorisation, reproduction soumise à autorisation

Fenêtre grillée, façade sud (AD Ain. 6 Fi)

Référence du document reproduit :

- **Château de Juis : reportage photographique, vers 1980 (AD Ain. 6 Fi)**
  Château de Juis : reportage photographique, vers 1980 / Paul Cattin. Photogr. n. et b. (Archives départementales de l'Ain. Fonds Paul Cattin 6 Fi).
  AD Ain : 6 Fi

IVR84_20190100895NUCB
Auteur de l'illustration (reproduction) : Elisabeth Dandel, Auteur de l'illustration : Paul Cattin
Date de prise de vue : 2019
© Archives départementales de l'Ain
communication soumise à autorisation, reproduction soumise à autorisation

Entrée du château, plaque de cheminée blasonnée (AD Ain. 6 Fi)

Référence du document reproduit :

- **Château de Juis : reportage photographique, vers 1980 (AD Ain. 6 Fi)**
  Château de Juis : reportage photographique, vers 1980 / Paul Cattin. Photogr. n. et b. (Archives départementales de l'Ain. Fonds Paul Cattin 6 Fi).
  AD Ain : 6 Fi

IVR84_20190100896NUCB
Auteur de l'illustration (reproduction) : Elisabeth Dandel, Auteur de l'illustration : Paul Cattin
Date de prise de vue : 2019
© Archives départementales de l'Ain
communication soumise à autorisation, reproduction soumise à autorisation

Meurtrière et porte fortifiée (AD Ain. 6 Fi)

Référence du document reproduit :

- **Château de Juis : reportage photographique, vers 1980 (AD Ain. 6 Fi)**
  Château de Juis : reportage photographique, vers 1980 / Paul Cattin. Photogr. n. et b. (Archives départementales de l'Ain. Fonds Paul Cattin 6 Fi).
  AD Ain : 6 Fi

IVR84_20190100893NUCB
Auteur de l'illustration (reproduction) : Elisabeth Dandel, Auteur de l'illustration : Paul Cattin
Date de prise de vue : 2019
© Archives départementales de l'Ain
communication soumise à autorisation, reproduction soumise à autorisation

Le logis du 16e siècle, le donjon, vue extérieure du château (1979)

Référence du document reproduit :

- **DRAC Rhône-Alpes. Dossier de protection du château de Juis à Savigneux. (1980-1984)**
  DRAC Rhône-Alpes. **Dossier de protection du château de Juis à Savigneux.** (1980-1984).
  DRAC Rhône-Alpes : sans cote

IVR84_20190100898NUCB
Auteur de l'illustration (reproduction) : Elisabeth Dandel
Date de prise de vue : 2019
© Communauté de communes Dombes Saône Vallée ; © Conservation régionale des Monuments Historiques de Rhône-Alpes
communication soumise à autorisation, reproduction soumise à autorisation

Le donjon, état en 1979

Référence du document reproduit :

- **DRAC Rhône-Alpes. Dossier de protection du château de Juis à Savigneux. (1980-1984)**
  DRAC Rhône-Alpes. **Dossier de protection du château de Juis à Savigneux.** (1980-1984).
  DRAC Rhône-Alpes : sans cote

IVR84_20190100899NUCB
Auteur de l'illustration (reproduction) : Elisabeth Dandel
Date de prise de vue : 2019
© Communauté de communes Dombes Saône Vallée ; © Conservation régionale des Monuments Historiques de Rhône-Alpes
communication soumise à autorisation, reproduction soumise à autorisation

Les communs, état en 1979.

Référence du document reproduit :

- **DRAC Rhône-Alpes. Dossier de protection du château de Juis à Savigneux. (1980-1984)**
  DRAC Rhône-Alpes. **Dossier de protection du château de Juis à Savigneux.** (1980-1984).
  DRAC Rhône-Alpes : sans cote

IVR84_20190100900NUCAB
Auteur de l'illustration (reproduction) : Elisabeth Dandel
Date de prise de vue : 2019
© Communauté de communes Dombes Saône Vallée ; © Conservation régionale des Monuments Historiques de Rhône-Alpes
communication soumise à autorisation, reproduction soumise à autorisation

Cour intérieure, depuis le donjon, état en 1979.

Référence du document reproduit :

- **DRAC Rhône-Alpes. Dossier de protection du château de Juis à Savigneux. (1980-1984)**
  DRAC Rhône-Alpes. **Dossier de protection du château de Juis à Savigneux.** (1980-1984).
  DRAC Rhône-Alpes : sans cote

IVR84_20190100901NUCAB
Auteur de l'illustration (reproduction) : Elisabeth Dandel
Date de prise de vue : 2019
© Communauté de communes Dombes Saône Vallée ; © Conservation régionale des Monuments Historiques de Rhône-Alpes
communication soumise à autorisation, reproduction soumise à autorisation

Mur d'enceinte vue du château, état en 1979.

Référence du document reproduit :

- **DRAC Rhône-Alpes. Dossier de protection du château de Juis à Savigneux. (1980-1984)**
  DRAC Rhône-Alpes. **Dossier de protection du château de Juis à Savigneux.** (1980-1984).
  DRAC Rhône-Alpes : sans cote

IVR84_20190100905NUCAB
Auteur de l'illustration (reproduction) : Elisabeth Dandel
Date de prise de vue : 2019
© Communauté de communes Dombes Saône Vallée ; © Conservation régionale des Monuments Historiques de Rhône-Alpes
communication soumise à autorisation, reproduction soumise à autorisation

Façade ouest du château, état en 1979.

Référence du document reproduit :

- **DRAC Rhône-Alpes. Dossier de protection du château de Juis à Savigneux. (1980-1984)**
  DRAC Rhône-Alpes. **Dossier de protection du château de Juis à Savigneux.** (1980-1984).
  DRAC Rhône-Alpes : sans cote

IVR84_20190100902NUCAB
Auteur de l'illustration (reproduction) : Elisabeth Dandel
Date de prise de vue : 2019
© Communauté de communes Dombes Saône Vallée ; © Conservation régionale des Monuments Historiques de Rhône-Alpes
communication soumise à autorisation, reproduction soumise à autorisation

Façade nord, état en 1979.

Référence du document reproduit :

- **DRAC Rhône-Alpes. Dossier de protection du château de Juis à Savigneux. (1980-1984)**
  DRAC Rhône-Alpes. **Dossier de protection du château de Juis à Savigneux.** (1980-1984).
  DRAC Rhône-Alpes : sans cote

IVR84_20190100903NUCAB
Auteur de l'illustration (reproduction) : Elisabeth Dandel
Date de prise de vue : 2019
© Communauté de communes Dombes Saône Vallée ; © Conservation régionale des Monuments Historiques de Rhône-Alpes
communication soumise à autorisation, reproduction soumise à autorisation

Façade sud, état en 1979.

Référence du document reproduit :

- **DRAC Rhône-Alpes. Dossier de protection du château de Juis à Savigneux. (1980-1984)**
  DRAC Rhône-Alpes. **Dossier de protection du château de Juis à Savigneux.** (1980-1984).
  DRAC Rhône-Alpes : sans cote

IVR84_20190100904NUCAB
Auteur de l'illustration (reproduction) : Elisabeth Dandel
Date de prise de vue : 2019
© Communauté de communes Dombes Saône Vallée ; © Conservation régionale des Monuments Historiques de Rhône-Alpes
communication soumise à autorisation, reproduction soumise à autorisation

Façade est (montage), état en 1979.

Référence du document reproduit :

- **DRAC Rhône-Alpes. Dossier de protection du château de Juis à Savigneux. (1980-1984)**
  DRAC Rhône-Alpes. **Dossier de protection du château de Juis à Savigneux.** (1980-1984).
  DRAC Rhône-Alpes : sans cote

IVR84_20190100906NUCAB
Auteur de l'illustration (reproduction) : Elisabeth Dandel
Date de prise de vue : 2019
© Communauté de communes Dombes Saône Vallée ; © Conservation régionale des Monuments Historiques de Rhône-Alpes
communication soumise à autorisation, reproduction soumise à autorisation

Cour intérieure, tour de l'escalier du 16e siècle, état en 1979.

Référence du document reproduit :

- **DRAC Rhône-Alpes. Dossier de protection du château de Juis à Savigneux. (1980-1984)**
  DRAC Rhône-Alpes. **Dossier de protection du château de Juis à Savigneux.** (1980-1984).
  DRAC Rhône-Alpes : sans cote

IVR84_20190100907NUCAB
Auteur de l'illustration (reproduction) : Elisabeth Dandel
Date de prise de vue : 2019
© Communauté de communes Dombes Saône Vallée ; © Conservation régionale des Monuments Historiques de Rhône-Alpes
communication soumise à autorisation, reproduction soumise à autorisation

Cour intérieure, tour de l'escalier du 19e siècle, état en 1979.

Référence du document reproduit :

- **DRAC Rhône-Alpes. Dossier de protection du château de Juis à Savigneux. (1980-1984)**
  DRAC Rhône-Alpes. **Dossier de protection du château de Juis à Savigneux.** (1980-1984).
  DRAC Rhône-Alpes : sans cote

IVR84_20190100908NUCAB
Auteur de l'illustration (reproduction) : Elisabeth Dandel
Date de prise de vue : 2019
© Communauté de communes Dombes Saône Vallée ; © Conservation régionale des Monuments Historiques de Rhône-Alpes
communication soumise à autorisation, reproduction soumise à autorisation

La tour vue de dessous, état en 1979.

Référence du document reproduit :

- **DRAC Rhône-Alpes. Dossier de protection du château de Juis à Savigneux. (1980-1984)**
  DRAC Rhône-Alpes. **Dossier de protection du château de Juis à Savigneux.** (1980-1984).
  DRAC Rhône-Alpes : sans cote

IVR84_20190100909NUCAB
Auteur de l'illustration (reproduction) : Elisabeth Dandel
Date de prise de vue : 2019
© Communauté de communes Dombes Saône Vallée ; © Conservation régionale des Monuments Historiques de Rhône-Alpes
communication soumise à autorisation, reproduction soumise à autorisation

Mur d'enceinte, état en 1979.

Référence du document reproduit :

- **DRAC Rhône-Alpes. Dossier de protection du château de Juis à Savigneux. (1980-1984)**
  DRAC Rhône-Alpes. **Dossier de protection du château de Juis à Savigneux.** (1980-1984).
  DRAC Rhône-Alpes : sans cote

IVR84_20190100912NUCAB
Auteur de l'illustration (reproduction) : Elisabeth Dandel
Date de prise de vue : 2019
© Communauté de communes Dombes Saône Vallée ; © Conservation régionale des Monuments Historiques de Rhône-Alpes
communication soumise à autorisation, reproduction soumise à autorisation

Escalier 16e, état en 1979.

Référence du document reproduit :

- **DRAC Rhône-Alpes. Dossier de protection du château de Juis à Savigneux. (1980-1984)**
  DRAC Rhône-Alpes. **Dossier de protection du château de Juis à Savigneux.** (1980-1984).
  DRAC Rhône-Alpes : sans cote

IVR84_20190100911NUCAB
Auteur de l'illustration (reproduction) : Elisabeth Dandel
Date de prise de vue : 2019
© Communauté de communes Dombes Saône Vallée ; © Conservation régionale des Monuments Historiques de Rhône-Alpes
communication soumise à autorisation, reproduction soumise à autorisation

Salle à manger avec cheminée blasonnée, état en 1979.

Référence du document reproduit :

- **DRAC Rhône-Alpes. Dossier de protection du château de Juis à Savigneux. (1980-1984)**
  DRAC Rhône-Alpes. **Dossier de protection du château de Juis à Savigneux.** (1980-1984).
  DRAC Rhône-Alpes : sans cote

IVR84_20190100910NUCB
Auteur de l'illustration (reproduction) : Elisabeth Dandel
Date de prise de vue : 2019
© Communauté de communes Dombes Saône Vallée ; © Conservation régionale des Monuments Historiques de Rhône-Alpes
communication soumise à autorisation, reproduction soumise à autorisation

Le donjon en 1945.

Référence du document reproduit :

- **DRAC Rhône-Alpes. Dossier de protection du château de Juis à Savigneux. (1980-1984)**
  DRAC Rhône-Alpes. **Dossier de protection du château de Juis à Savigneux.** (1980-1984).
  DRAC Rhône-Alpes : sans cote

IVR84_20190100897NUCB
Auteur de l'illustration (reproduction) : Elisabeth Dandel
Date de prise de vue : 2019
© Communauté de communes Dombes Saône Vallée ; © Conservation régionale des Monuments Historiques de Rhône-Alpes
communication soumise à autorisation, reproduction soumise à autorisation

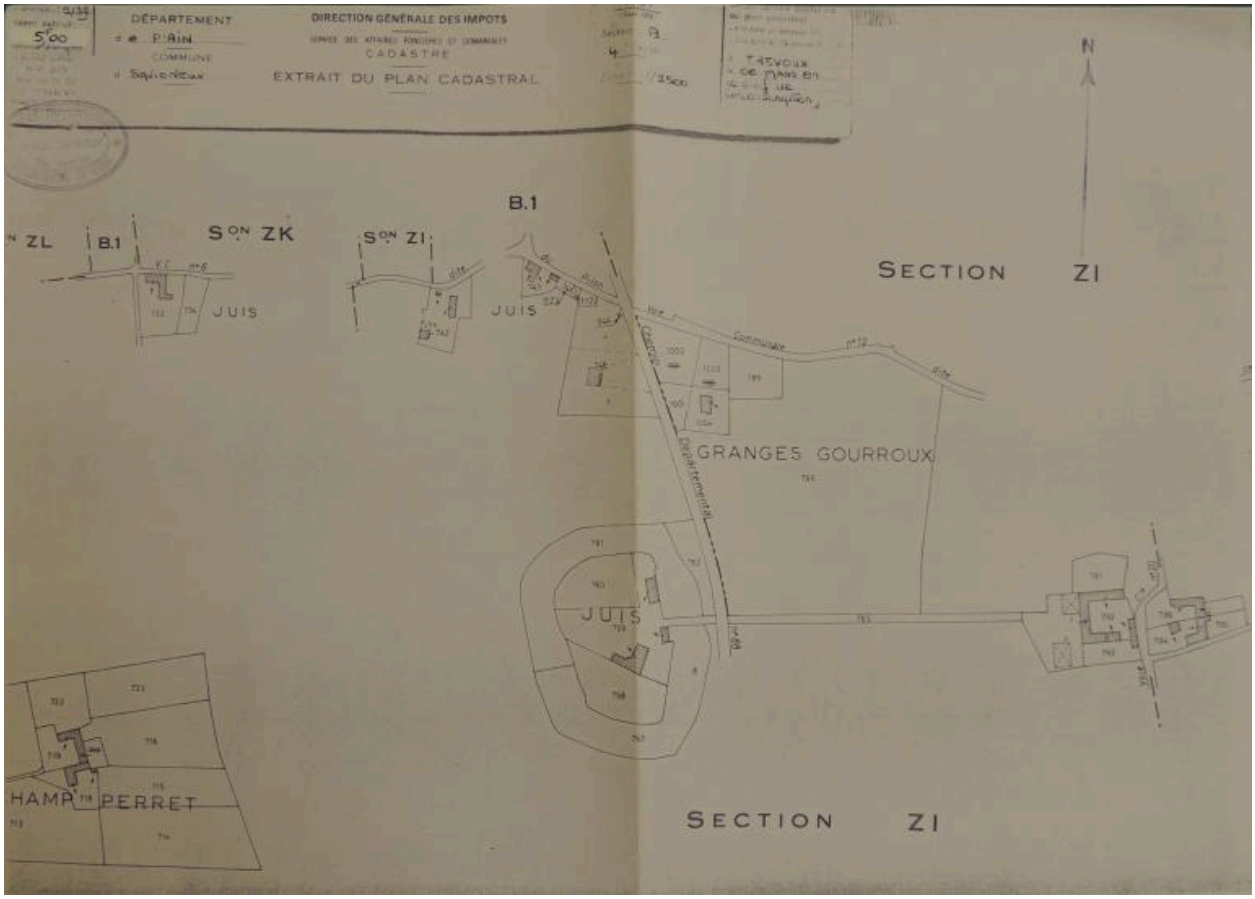

Extrait du plan cadastral de 1979.

Référence du document reproduit :

- **DRAC Rhône-Alpes. Dossier de protection du château de Juis à Savigneux. (1980-1984)**
  DRAC Rhône-Alpes. **Dossier de protection du château de Juis à Savigneux.** (1980-1984).
  DRAC Rhône-Alpes : sans cote

IVR84_20190100385NUCA
Auteur de l'illustration (reproduction) : Elisabeth Dandel
Date de prise de vue : 2019
© Communauté de communes Dombes Saône Vallée ; © Conservation régionale des Monuments Historiques de Rhône-Alpes
reproduction soumise à autorisation du titulaire des droits d'exploitation