Rhône-Alpes, Haute-Savoie
Arâches-la-Frasse
Flaine Forum

Piscine

Références du dossier

Numéro de dossier : IA74000960
Date de l'enquête initiale : 2006
Date(s) de rédaction : 2011
Cadre de l'étude : enquête thématique régionale Stations de sports d'hiver
Degré d'étude : repéré

Désignation

Dénomination : piscine
Parties constituantes non étudiées : gymnase

Compléments de localisation

Milieu d'implantation : en ville
Références cadastrales : 2006. C01 138, 139

Historique

La piscine constitue l´un des équipements majeurs de la station, disposée dans la partie est du quartier du Forum, placée contre l´hôtel Les Lindars et implantée au pied de la falaise, au lieu dit « Près de Flaine », placé le long du parcours conduisant au téléphérique des Grandes Platières. Le projet d´une superficie de 930 m² est étudié par Marcel Breuer en 1970. Le permis de construire est accordé en décembre 1971 et le chantier est conduit avec le maître d´oeuvre Gérard Jardonnet. La piscine est livrée à noël 1972. Propriété da la SEPAD, puis à partir de 1989 du groupe Dumesnil, la piscine est aujourd´hui propriété de la société Domaine Skiable de Flaine, filiale du groupe Compagnie des Alpes. En 2009, un permis de démolir a été délivré en vue de la construction au même emplacement d´une résidence de tourisme de 68 appartements surmontant une piscine, dont le projet est étudié par l´architecte Christian Hauvette pour le compte du groupe de promotion immobilière « MGM constructeurs ».

Période(s) principale(s) : 3e quart 20e siècle
Dates : 1970 (daté par source)
Auteur(s) de l'oeuvre : Marcel Breuer (architecte, attribution par source), Jardonnet Gérard (maître d'oeuvre, attribution par source)
Personne(s) liée(s) à l'histoire de l'oeuvre : Éric Boissonnas (commanditaire), Sylvie Boissonnas (commanditaire)

Description

La piscine est construite au pied de la falaise dominant le site de Flaine Forum. La construction est de type monobloc, composée de deux parties. A l´aval, exposé au sud, vitré sur trois côtés, le corps de bâtiment principal abrite le bassin unique de 25 m de long et 10 m de large bordé de tous côtés par des plages, la pataugeoire et un espace bar, l´ensemble se prolongeant à l´est par une terrasse solarium en plein air adossée à la montagne. Tous les équipements annexes sont regroupés dans un corps de bâtiment placé à l´amont et adossé au terrain, comprenant sur deux niveaux, les vestiaires, les sanitaires, l´infirmerie, des salles de sports, de massages et des saunas. Le sas d´entrée est adossé au pignon ouest, formant lien entre les deux parties, desservant de plain-pied le hall d´accueil, la billetterie sur plan circulaire, les vestiaires, le bar podium et l´accès à un centre de remise en forme aménagé récemment dans la partie inférieure. La construction est composée d´un socle maçonné en béton armé dans lequel sont aménagés à l´aval les bassins avec les salles techniques pour le réchauffement des eaux connectées au réseau des galeries du chauffage urbain de la station. La partie amont, sur deux niveaux, couverte par une toiture terrasse surmontée de deux conduits de ventilation, est totalement aveugle. Le bassin est

couvert par une charpente en bois lamellé-collé composée de sept portiques assemblés, tracés selon un profil trapézoïdal, entre lesquels sont placés neuf pannes. Les parois de la charpente sont toutes traitées en obliques, couvrant ainsi la piscine sous une toiture unique. Les parois sont totalement vitrées avec des châssis aluminium. Le soubassement appareillé en maçonnerie de pierres provenant de Sixt réunit le parvis d´entrée, la piscine elle-même et la terrasse solarium.

Eléments descriptifs

Matériau(x) du gros-oeuvre, mise en oeuvre et revêtement : bois ; bossage ; béton armé
Matériau(x) de couverture : bitume, verre en couverture
Étage(s) ou vaisseau(x) : étage de soubassement, rez-de-chaussée surélevé
Type(s) de couverture : terrasse ; appentis
Escaliers : escalier dans-oeuvre : escalier tournant à retours, en maçonnerie ; escalier dans-oeuvre : escalier droit, en maçonnerie ; escalier hors-oeuvre : escalier droit, en maçonnerie

Typologies et état de conservation

État de conservation : détruit après inventaire

Statut, intérêt et protection

Statut de la propriété : propriété privée

Références documentaires

Documents figurés

- **Flaine. S.E.P.A.D. Piscine. Plan masse. Gérard Jardonnet architecte, CO.TE.BA maître d'oeuvre,** *Flaine. S.E.P.A.D. Piscine. Plan masse*. Gérard Jardonnet architecte, CO.TE.BA maître d'oeuvre, cabinet C. Bancon ingénieur conseil béton armé, cabinet Trouvin ingénieur conseil chauffage, 18 février 1971. Pap., tirage ozalyd. 1 : 50 (AM Arâches-la Frasse)

- **Flaine. S.E.P.A.D. Piscine. Sous-sol. Plan général. Gérard Jardonnet architecte, CO.TE.BA maître** *Flaine. S.E.P.A.D. Piscine. Sous-sol. Plan général*. Gérard Jardonnet architecte, CO.TE.BA maître d'oeuvre, cabinet C. Bancon ingénieur conseil béton armé, cabinet Trouvin ingénieur conseil chauffage, 18 février 1971. Modifié le 18 mars 1972. Pap., tirage ozalyd. 1 : 50 (AM Arâches-la Frasse)

- **Flaine. S.E.P.A.D. Piscine. Niveau bassin. Plan général. Gérard Jardonnet architecte, CO.TE.BA** *Flaine. S.E.P.A.D. Piscine. Niveau bassin. Plan général*. Gérard Jardonnet architecte, CO.TE.BA maître d'oeuvre, cabinet C. Bancon ingénieur conseil béton armé, cabinet Trouvin ingénieur conseil chauffage, 18 février 1971. Modifié le 18 mars 1972. Pap., tirage ozalyd. 1 : 50 (AM Arâches-la Frasse)

- **Flaine. S.E.P.A.D. Piscine. Façade sud. Gérard Jardonnet architecte, CO.TE.BA maître d'oeuvre,** *Flaine. S.E.P.A.D. Piscine. Façade sud*. Gérard Jardonnet architecte, CO.TE.BA maître d'oeuvre, cabinet C. Bancon ingénieur conseil béton armé, cabinet Trouvin ingénieur conseil chauffage, 18 février 1971. Pap., tirage ozalyd. 1 : 50 (AM Arâches-la Frasse)

- **Flaine. S.E.P.A.D. Piscine. Façade est. Gérard Jardonnet architecte, CO.TE.BA maître d'oeuvre,** *Flaine. S.E.P.A.D. Piscine. Façade est*. Gérard Jardonnet architecte, CO.TE.BA maître d'oeuvre, cabinet C. Bancon ingénieur conseil béton armé, cabinet Trouvin ingénieur conseil chauffage, 18 février 1971. Pap., tirage ozalyd. 1 : 50 (AM Arâches-la Frasse)

- **Flaine. S.E.P.A.D. Piscine. Façade nord. Façade ouest. Gérard Jardonnet architecte, CO.TE.BA maître** *Flaine. S.E.P.A.D. Piscine. Façade nord. Façade ouest*. Gérard Jardonnet architecte, CO.TE.BA maître d'oeuvre, cabinet C. Bancon ingénieur conseil béton armé, cabinet Trouvin ingénieur conseil chauffage, 18 février 1971. Pap., tirage ozalyd. 1 : 50 (AM Arâches-la Frasse)

- **Flaine. S.E.P.A.D. Piscine. Coupe AB. Coupe longitudinale. Gérard Jardonnet architecte, CO.TE.BA**

Flaine. S.E.P.A.D. Piscine. Coupe AB. Coupe longitudinale. Gérard Jardonnet architecte, CO.TE.BA maître d'oeuvre, cabinet C. Bancon ingénieur conseil béton armé, cabinet Trouvin ingénieur conseil chauffage, 18 février 1971. Modifié le 18 mars 1971. Pap., tirage ozalyd. 1 : 50 (AM Arâches-la Frasse)

- **Flaine. S.E.P.A.D. Piscine. Coupe CD. Coupe transversale. Gérard Jardonnet architecte, CO.TE.BA**
  Flaine. S.E.P.A.D. Piscine. Coupe CD. Coupe transversale. Gérard Jardonnet architecte, CO.TE.BA maître d'oeuvre, cabinet C. Bancon ingénieur conseil béton armé, cabinet Trouvin ingénieur conseil chauffage, 18 février 1971. Modifié le 17 mars 1971. Pap., tirage ozalyd. 1 : 50 (AM Arâches-la Frasse)

Illustrations

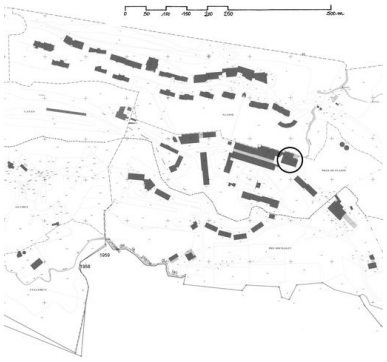

Plan de situation, d'après le plan cadastral d'Arâches-la-Frasse, section CO1, 2006
Dess. Jean-François Lyon-Caen, Dess. C. Salomon-Pelen
IVR82_20117402042NUD

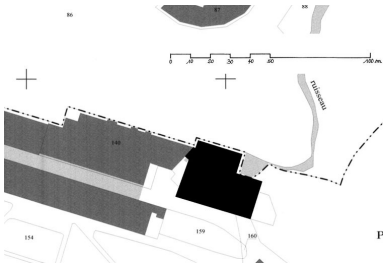

Plan masse, d'après le plan cadastral d'Arâches-la-Frasse, section CO1, 2006
Dess. Jean-François Lyon-Caen, Dess. C. Salomon-Pelen
IVR82_20117402054NUD

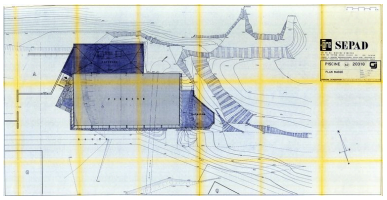

Plan masse. Gérard Jardonnet architecte, 18 février 1971 (AC Magland)
Phot. Jean-François Lyon-Caen, Phot. C. Salomon-Pelen, Autr. Jardonnet Gérard (architecte)
IVR82_20127401251NUCA

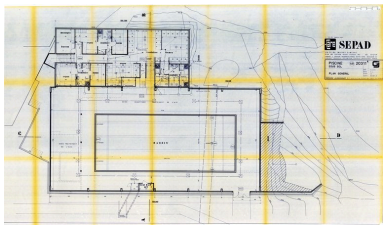

Sous-sol. Plan général. Gérard Jardonnet architecte, 18 février 1971. Modifié le 18 mars 1971 (AC Magland)
Phot. Jean-François Lyon-Caen, Phot. C. Salomon-Pelen, Autr. Jardonnet Gérard (architecte)
IVR82_20127401252NUCA

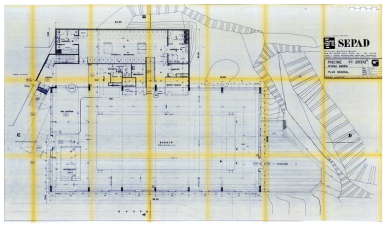

Niveau bassin. Plan général. Gérard Jardonnet architecte, 18 février 1971. Modifié le 18 mars 1971 (AC Magland)
Phot. Jean-François Lyon-Caen, Phot. C. Salomon-Pelen, Autr. Jardonnet Gérard (architecte)
IVR82_20127401253NUCA



Elévation sud. Gérard Jardonnet architecte, 18 février 1971 (AC Magland)
Phot. Jean-François Lyon-Caen, Phot. C. Salomon-Pelen, Autr. Jardonnet Gérard (architecte)
IVR82_20127401254NUCA

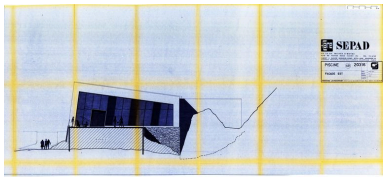

Elévation est. Gérard Jardonnet architecte, 18 février 1971 (AC Magland)
Phot. Jean-François Lyon-Caen, Phot. C. Salomon-Pelen, Autr. Jardonnet Gérard (architecte)
IVR82_20127401255NUCA

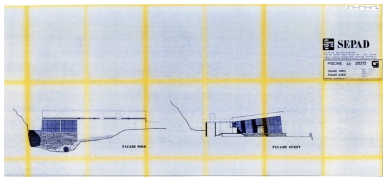

Elévations nord et ouest. Gérard Jardonnet architecte, 18 février 1971 (AC Magland)
Phot. Jean-François Lyon-Caen, Phot. C. Salomon-Pelen, Autr. Jardonnet Gérard (architecte)
IVR82_20127401256NUCA

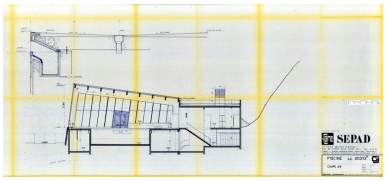

Coupe longitudinale. Gérard Jardonnet architecte, 18 février 1971. Modifié le 18 mars 1971 (AC Magland)
Phot. Jean-François Lyon-Caen, Phot. C. Salomon-Pelen, Autr. Jardonnet Gérard (architecte)
IVR82_20127401257NUCA

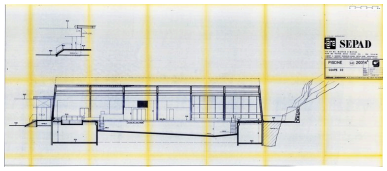

Coupe transversale. Gérard Jardonnet architecte, 18 février 1971. Modifié le 17 mars 1971 (AC Magland)
Phot. Jean-François Lyon-Caen, Phot. C. Salomon-Pelen, Autr. Jardonnet Gérard (architecte)
IVR82_20127401258NUCA

Vue générale depuis le sud-ouest
Phot. Eric Dessert
IVR82_20097400227NUCA

L'entrée
Phot. ENSAG APM
IVR82_20127401250NUCA

Façade sud
Phot. ENSAG APM
IVR82_20127401260NUCA

Vue depuis le sud-est
Phot. ENSAG APM
IVR82_20127401259NUCA

Vue depuis l'est
Phot. ENSAG APM
IVR82_20127401261NUCA



Le solarium, à l'est
Phot. Jean-François Lyon-Caen
IVR82_20127401540NUCA

Le toit de la piscine depuis le nord-ouest. Au 1er plan l'hôtel les Lindars, à l'arrière la résidence Aldébaran
Phot. Jean-François Lyon-Caen, Phot. C. Salomon-Pelen
IVR82_20117402098NUCA



Le vestibule : cloison et porte d'entrée vers la piscine
Phot. Eric Dessert
IVR82_20097400244NUCA

Vestibule. Escalier descendant à la salle de sport
Phot. ENSAG APM
IVR82_20127401262NUCA

Salle de sports au sous-sol
Phot. ENSAG APM
IVR82_20127401263NUCA

L'entrée vers les bassins
Phot. ENSAG APM
IVR82_20127401264NUCA

Le guichet et l'entrée vers les bassins
Phot. Eric Dessert
IVR82_20097400282NUCA



Le guichet d'entrée et le
passage vers les vestiaires
Phot. Eric Dessert
IVR82_20097400241NUCA

L'entrée des vestiaires
Phot. ENSAG APM
IVR82_20127401265NUCA

Les vestiaires
Phot. ENSAG APM
IVR82_20127401266NUCA

Le guichet-cabine de surveillance
Phot. Eric Dessert
IVR82_20097400281NUCA



Vue d'ensemble du grand bassin
Phot. Eric Dessert
IVR82_20097400239NUCA



Le grand bassin en eau
Phot. ENSAG APM
IVR82_20127401267NUCA

Vue des deux bassins
et des guichets d'entrée
Phot. Eric Dessert
IVR82_20097400240NUCA

Le grand bassin et les baies
ouvrant vers le Forum
Phot. Eric Dessert
IVR82_20097400243NUCA



Le Milk'bar
Phot. ENSAG APM
IVR82_20127401268NUCA

Le grand bassin et la charpente
Phot. Eric Dessert
IVR82_20097400276NUCA

Détail du décor
Phot. Eric Dessert
IVR82_20097400280NUCA

Dossiers liés

Dossiers de synthèse :
Présentation de l'aire d'étude Flaine (IA74000924) Arâches-la-Frasse
Présentation de la commune d´Arâches-la-Frasse (IA74000925) Arâches-la-Frasse
Oeuvre(s) contenue(s) :
Oeuvre(s) en rapport :
Établissements administratifs communaux, ensemble du génie civil (IA74000929) Rhône-Alpes, Haute-Savoie, Arâches-la-Frasse

Auteur(s) du dossier : Allegra Masci Salvina, Éliette Karche, Jean-François Lyon-Caen, Catherine Salomon-Pelen
Copyright(s) : © Région Rhône-Alpes, Inventaire général du patrimoine culturel ; © Ecole d'architecture de Grenoble

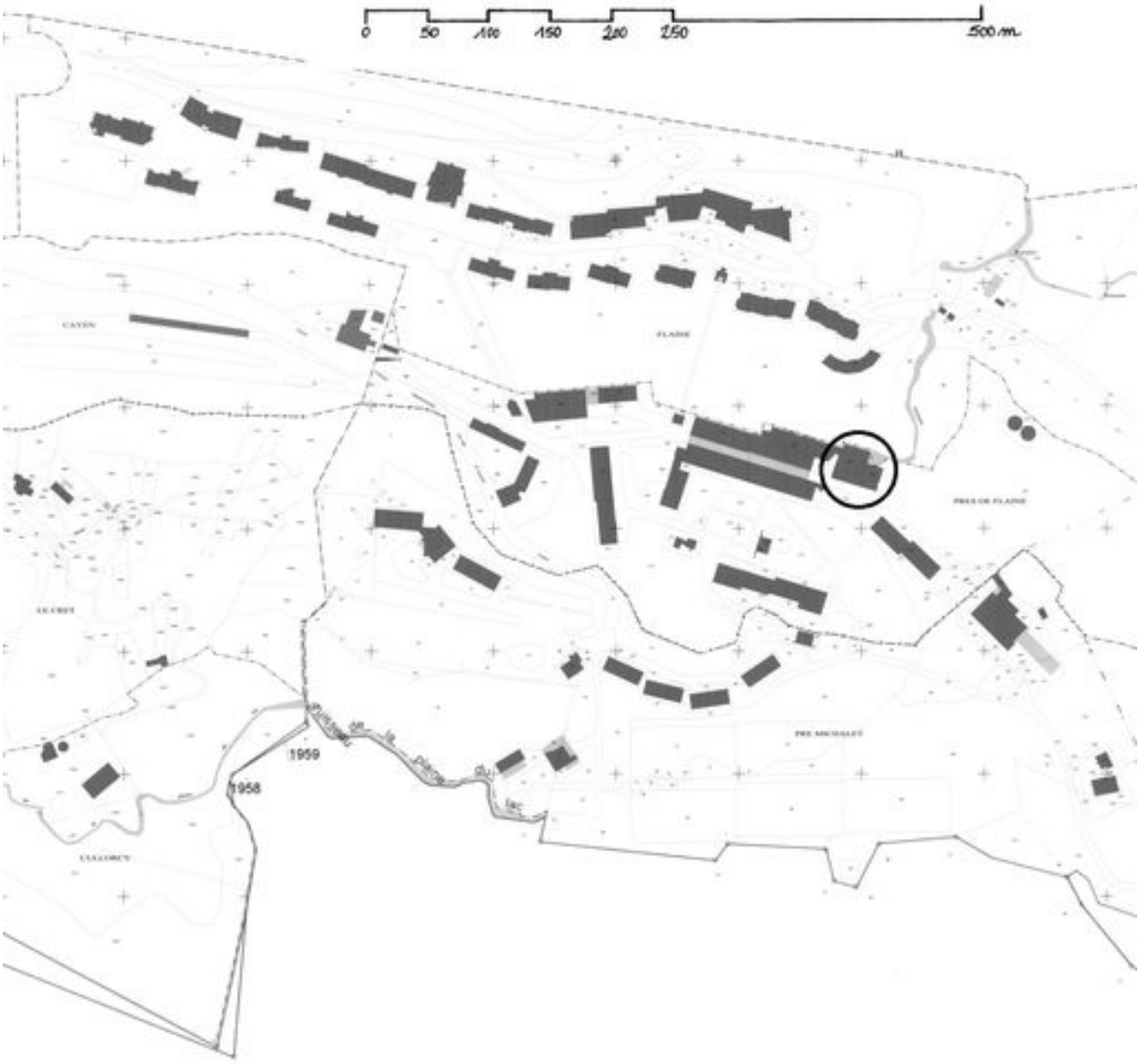

Plan de situation, d'après le plan cadastral d'Arâches-la-Frasse, section CO1, 2006

Référence du document reproduit :

- **plan cadastral d'Arâches-la-Frasse**
  plan cadastral d'Arâches-la-Frasse

IVR82_20117402042NUD
Auteur de l'illustration : Jean-François Lyon-Caen, Auteur de l'illustration : C. Salomon-Pelen
Technique de relevé : reprise de fond ; Échelle : 1 : 5000
© Région Rhône-Alpes, Inventaire général du patrimoine culturel
reproduction soumise à autorisation du titulaire des droits d'exploitation

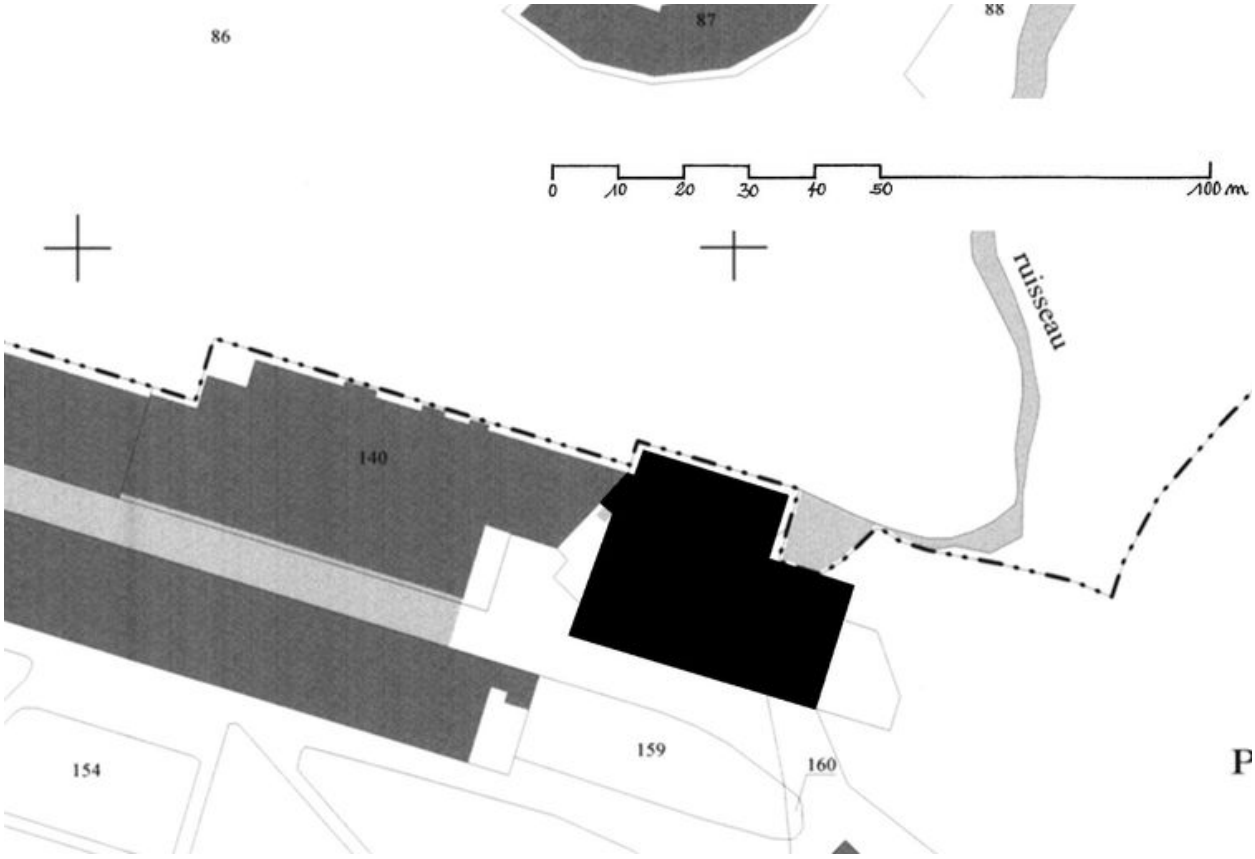

Plan masse, d'après le plan cadastral d'Arâches-la-Frasse, section CO1, 2006

Référence du document reproduit :

- **plan cadastral d'Arâches-la-Frasse**
  plan cadastral d'Arâches-la-Frasse

IVR82_20117402054NUD
Auteur de l'illustration : Jean-François Lyon-Caen, Auteur de l'illustration : C. Salomon-Pelen
Technique de relevé : reprise de fond ; Échelle : 1 : 1000
© Région Rhône-Alpes, Inventaire général du patrimoine culturel
reproduction soumise à autorisation du titulaire des droits d'exploitation

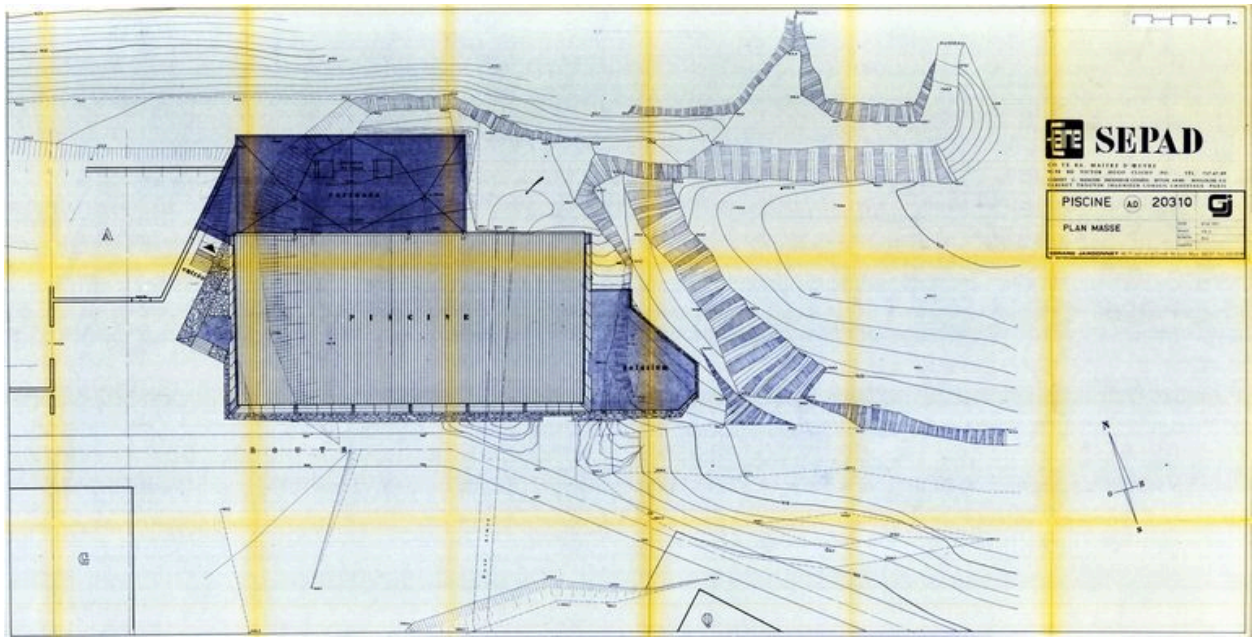

Plan masse. Gérard Jardonnet architecte, 18 février 1971 (AC Magland)

Référence du document reproduit :

- **Flaine. S.E.P.A.D. Piscine. Plan masse. Gérard Jardonnet architecte, CO.TE.BA maître d'oeuvre,** *Flaine. S.E.P.A.D. Piscine. Plan masse*. Gérard Jardonnet architecte, CO.TE.BA maître d'oeuvre, cabinet C. Bancon ingénieur conseil béton armé, cabinet Trouvin ingénieur conseil chauffage, 18 février 1971. Pap., tirage ozalyd. 1 : 50 (AM Arâches-la Frasse)

IVR82_20127401251NUCA
Auteur de l'illustration : Jean-François Lyon-Caen, Auteur de l'illustration : C. Salomon-Pelen
Auteur du document reproduit : Jardonnet Gérard (architecte)
© Région Rhône-Alpes, Inventaire général du patrimoine culturel ; © Archives municipales d'Arâches-la-Frasse
reproduction soumise à autorisation du titulaire des droits d'exploitation

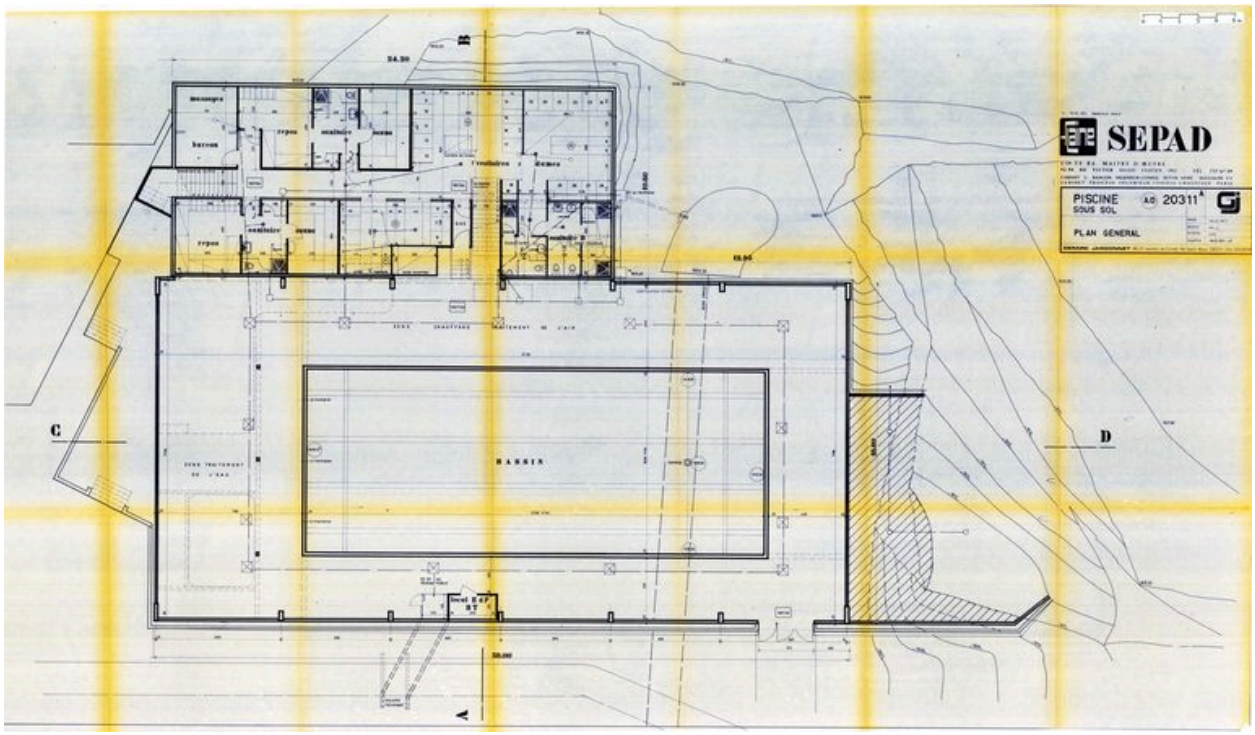

Sous-sol. Plan général. Gérard Jardonnet architecte, 18 février 1971. Modifié le 18 mars 1971 (AC Magland)

Référence du document reproduit :

- **Flaine. S.E.P.A.D. Piscine. Sous-sol. Plan général. Gérard Jardonnet architecte, CO.TE.BA maître**
  Flaine. S.E.P.A.D. Piscine. Sous-sol. Plan général. Gérard Jardonnet architecte, CO.TE.BA maître d'oeuvre, cabinet C. Bancon ingénieur conseil béton armé, cabinet Trouvin ingénieur conseil chauffage, 18 février 1971. Modifié le 18 mars 1972. Pap., tirage ozalyd. 1 : 50 (AM Arâches-la Frasse)

IVR82_20127401252NUCA
Auteur de l'illustration : Jean-François Lyon-Caen, Auteur de l'illustration : C. Salomon-Pelen
Auteur du document reproduit : Jardonnet Gérard (architecte)
© Région Rhône-Alpes, Inventaire général du patrimoine culturel ; © Archives municipales d'Arâches-la-Frasse
reproduction soumise à autorisation du titulaire des droits d'exploitation

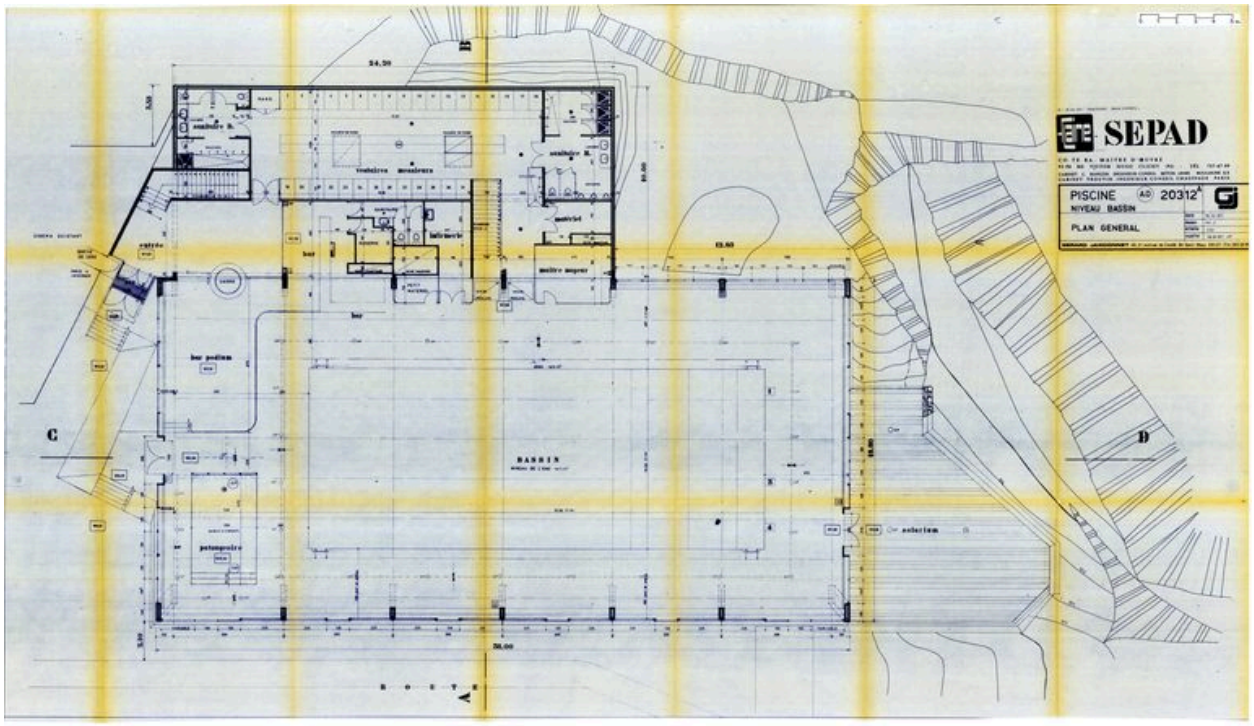

Niveau bassin. Plan général. Gérard Jardonnet architecte, 18 février 1971. Modifié le 18 mars 1971 (AC Magland)

Référence du document reproduit :

- **Flaine. S.E.P.A.D. Piscine. Niveau bassin. Plan général. Gérard Jardonnet architecte, CO.TE.BA**
  Flaine. S.E.P.A.D. Piscine. Niveau bassin. Plan général. Gérard Jardonnet architecte, CO.TE.BA maître d'oeuvre, cabinet C. Bancon ingénieur conseil béton armé, cabinet Trouvin ingénieur conseil chauffage, 18 février 1971. Modifié le 18 mars 1972. Pap., tirage ozalyd. 1 : 50 (AM Arâches-la Frasse)

IVR82_20127401253NUCA
Auteur de l'illustration : Jean-François Lyon-Caen, Auteur de l'illustration : C. Salomon-Pelen
Auteur du document reproduit : Jardonnet Gérard (architecte)
© Région Rhône-Alpes, Inventaire général du patrimoine culturel ; © Archives municipales d'Arâches-la-Frasse
reproduction soumise à autorisation du titulaire des droits d'exploitation



Elévation sud. Gérard Jardonnet architecte, 18 février 1971 (AC Magland)

Référence du document reproduit :

- **Flaine. S.E.P.A.D. Piscine. Façade sud. Gérard Jardonnet architecte, CO.TE.BA maître d'oeuvre,** *Flaine. S.E.P.A.D. Piscine. Façade sud*. Gérard Jardonnet architecte, CO.TE.BA maître d'oeuvre, cabinet C. Bancon ingénieur conseil béton armé, cabinet Trouvin ingénieur conseil chauffage, 18 février 1971. Pap., tirage ozalyd. 1 : 50 (AM Arâches-la Frasse)

IVR82_20127401254NUCA
Auteur de l'illustration : Jean-François Lyon-Caen, Auteur de l'illustration : C. Salomon-Pelen
Auteur du document reproduit : Jardonnet Gérard (architecte)
© Région Rhône-Alpes, Inventaire général du patrimoine culturel ; © Archives municipales d'Arâches-la-Frasse
reproduction soumise à autorisation du titulaire des droits d'exploitation

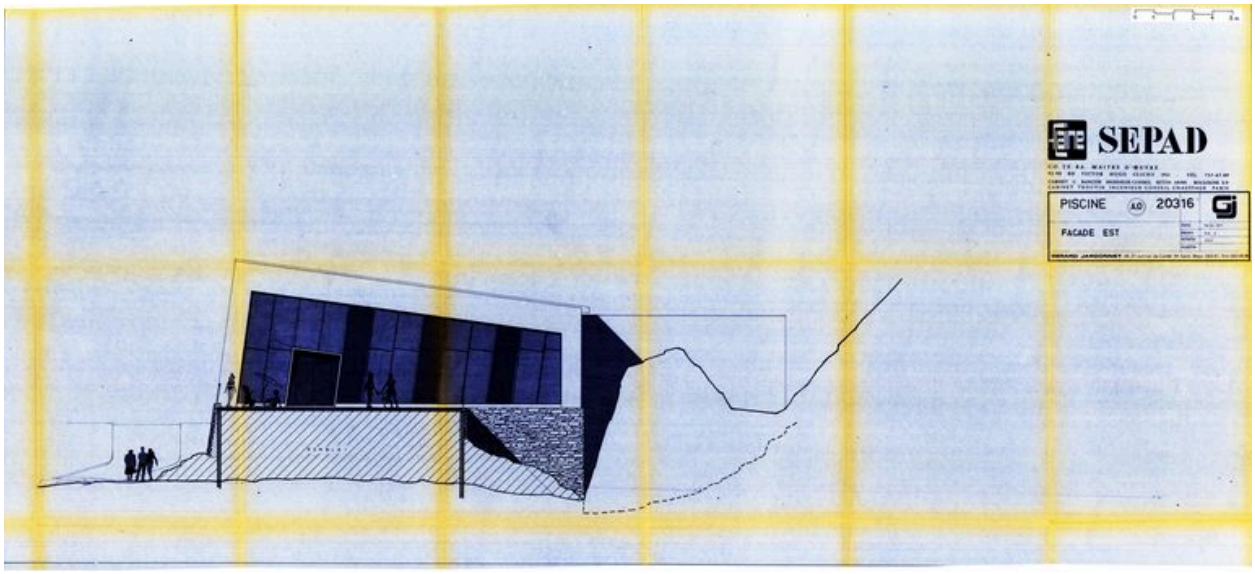

Elévation est. Gérard Jardonnet architecte, 18 février 1971 (AC Magland)

Référence du document reproduit :

- **Flaine. S.E.P.A.D. Piscine. Façade est. Gérard Jardonnet architecte, CO.TE.BA maître d'oeuvre,** *Flaine. S.E.P.A.D. Piscine. Façade est*. Gérard Jardonnet architecte, CO.TE.BA maître d'oeuvre, cabinet C. Bancon ingénieur conseil béton armé, cabinet Trouvin ingénieur conseil chauffage, 18 février 1971. Pap., tirage ozalyd. 1 : 50 (AM Arâches-la Frasse)

IVR82_20127401255NUCA
Auteur de l'illustration : Jean-François Lyon-Caen, Auteur de l'illustration : C. Salomon-Pelen
Auteur du document reproduit : Jardonnet Gérard (architecte)
© Région Rhône-Alpes, Inventaire général du patrimoine culturel ; © Archives municipales d'Arâches-la-Frasse
reproduction soumise à autorisation du titulaire des droits d'exploitation

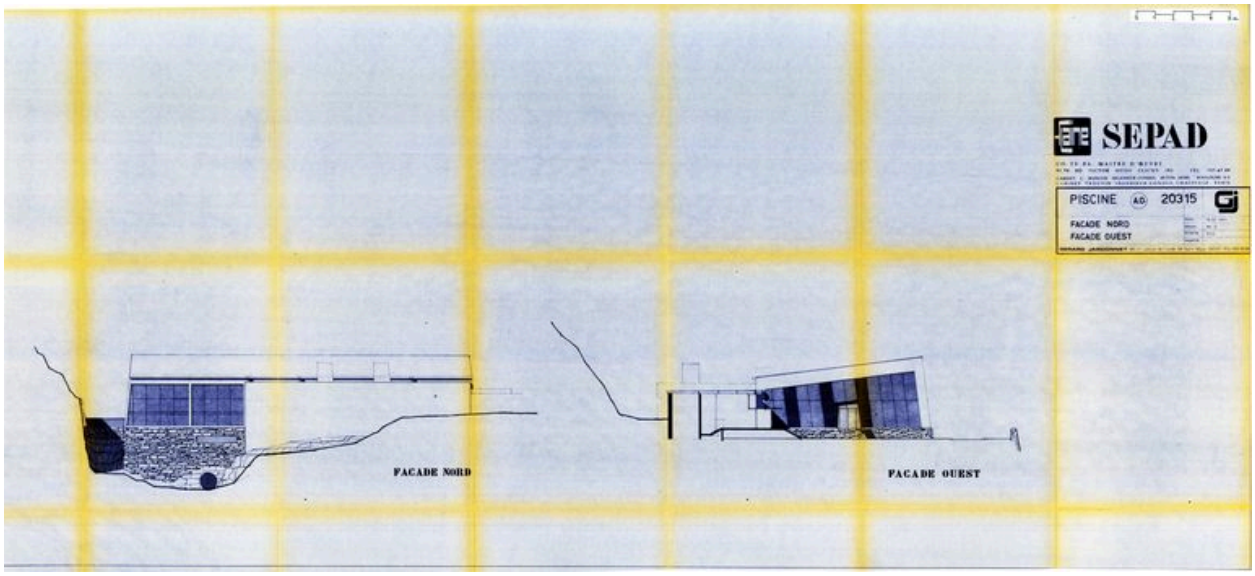

Elévations nord et ouest. Gérard Jardonnet architecte, 18 février 1971 (AC Magland)

Référence du document reproduit :

- **Flaine. S.E.P.A.D. Piscine. Façade nord. Façade ouest. Gérard Jardonnet architecte, CO.TE.BA maître** *Flaine. S.E.P.A.D. Piscine. Façade nord. Façade ouest*. Gérard Jardonnet architecte, CO.TE.BA maître d'oeuvre, cabinet C. Bancon ingénieur conseil béton armé, cabinet Trouvin ingénieur conseil chauffage, 18 février 1971. Pap., tirage ozalyd. 1 : 50 (AM Arâches-la Frasse)

IVR82_20127401256NUCA
Auteur de l'illustration : Jean-François Lyon-Caen, Auteur de l'illustration : C. Salomon-Pelen
Auteur du document reproduit : Jardonnet Gérard (architecte)
© Région Rhône-Alpes, Inventaire général du patrimoine culturel ; © Archives municipales d'Arâches-la-Frasse
reproduction soumise à autorisation du titulaire des droits d'exploitation

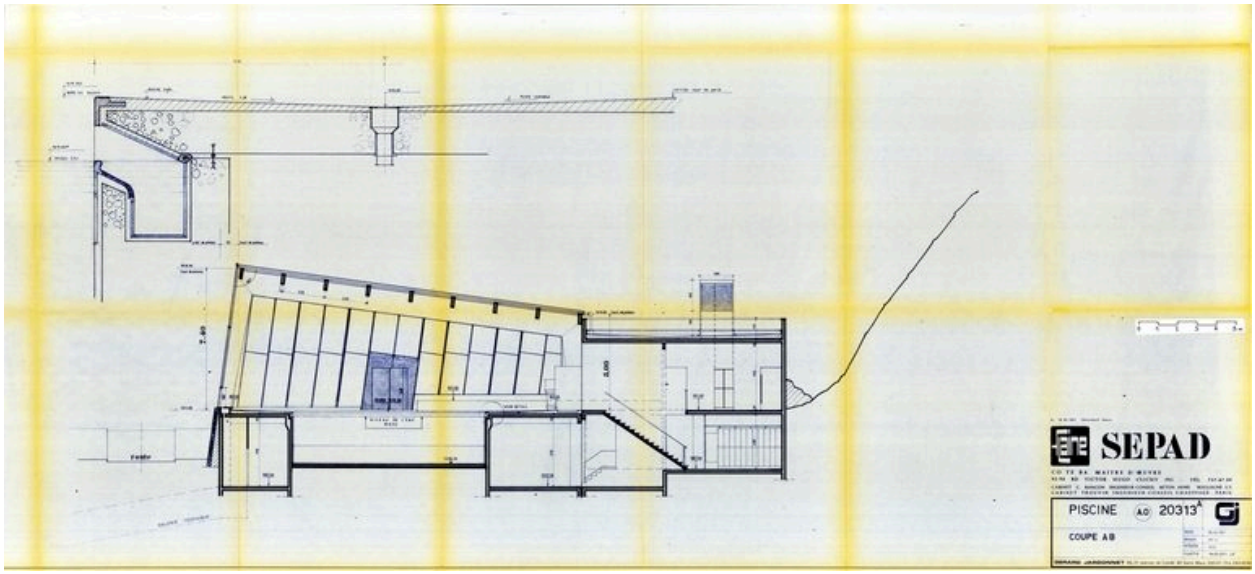

Coupe longitudinale. Gérard Jardonnet architecte, 18 février 1971. Modifié le 18 mars 1971 (AC Magland)

Référence du document reproduit :

- **Flaine. S.E.P.A.D. Piscine. Coupe AB. Coupe longitudinale. Gérard Jardonnet architecte, CO.TE.BA**
  Flaine. S.E.P.A.D. Piscine. Coupe AB. Coupe longitudinale. Gérard Jardonnet architecte, CO.TE.BA maître d'oeuvre, cabinet C. Bancon ingénieur conseil béton armé, cabinet Trouvin ingénieur conseil chauffage, 18 février 1971. Modifié le 18 mars 1971. Pap., tirage ozalyd. 1 : 50 (AM Arâches-la Frasse)

IVR82_20127401257NUCA
Auteur de l'illustration : Jean-François Lyon-Caen, Auteur de l'illustration : C. Salomon-Pelen
Auteur du document reproduit : Jardonnet Gérard (architecte)
© Région Rhône-Alpes, Inventaire général du patrimoine culturel ; © Archives municipales d'Arâches-la-Frasse
reproduction soumise à autorisation du titulaire des droits d'exploitation

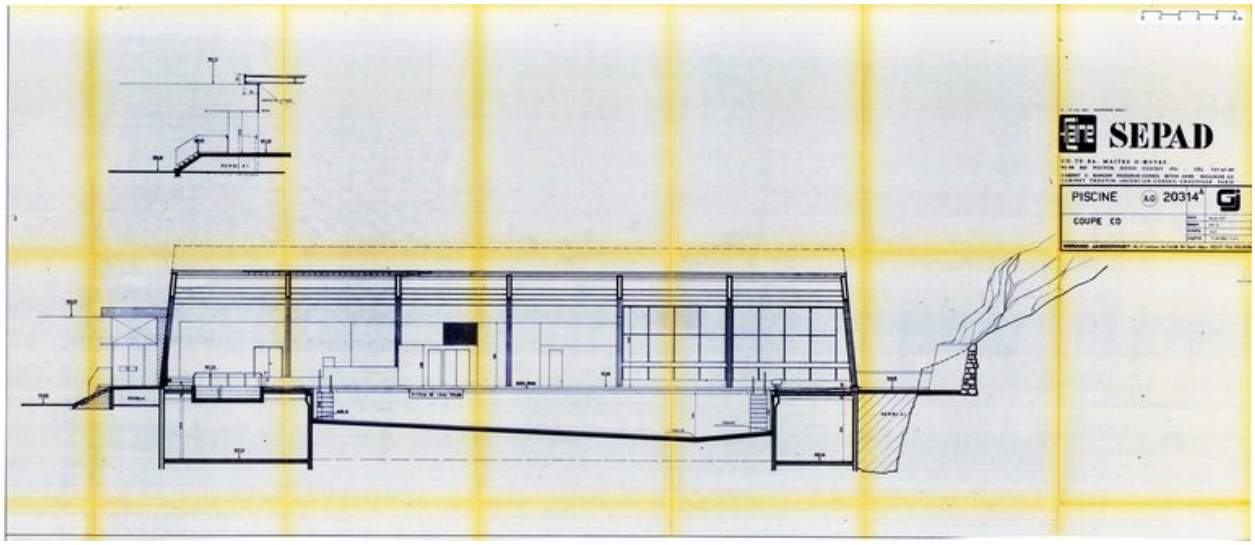

Coupe transversale. Gérard Jardonnet architecte, 18 février 1971. Modifié le 17 mars 1971 (AC Magland)

Référence du document reproduit :

- **Flaine. S.E.P.A.D. Piscine. Coupe CD. Coupe transversale. Gérard Jardonnet architecte, CO.TE.BA**
  Flaine. S.E.P.A.D. Piscine. Coupe CD. Coupe transversale. Gérard Jardonnet architecte, CO.TE.BA maître d'oeuvre, cabinet C. Bancon ingénieur conseil béton armé, cabinet Trouvin ingénieur conseil chauffage, 18 février 1971. Modifié le 17 mars 1971. Pap., tirage ozalyd. 1 : 50 (AM Arâches-la Frasse)

IVR82_20127401258NUCA
Auteur de l'illustration : Jean-François Lyon-Caen, Auteur de l'illustration : C. Salomon-Pelen
Auteur du document reproduit : Jardonnet Gérard (architecte)
© Région Rhône-Alpes, Inventaire général du patrimoine culturel ; © Archives municipales d'Arâches-la-Frasse
reproduction soumise à autorisation du titulaire des droits d'exploitation

Vue générale depuis le sud-ouest

IVR82_20097400227NUCA
Auteur de l'illustration : Eric Dessert
© Région Rhône-Alpes, Inventaire général du patrimoine culturel
reproduction soumise à autorisation du titulaire des droits d'exploitation

L'entrée

IVR82_20127401250NUCA
Auteur de l'illustration : ENSAG APM
Date de prise de vue : 2006
© Région Rhône-Alpes, Inventaire général du patrimoine culturel
reproduction soumise à autorisation du titulaire des droits d'exploitation

Façade sud

IVR82_20127401260NUCA
Auteur de l'illustration : ENSAG APM
Date de prise de vue : 2006
© Région Rhône-Alpes, Inventaire général du patrimoine culturel
reproduction soumise à autorisation du titulaire des droits d'exploitation

Vue depuis le sud-est

IVR82_20127401259NUCA
Auteur de l'illustration : ENSAG APM
Date de prise de vue : 2006
© Région Rhône-Alpes, Inventaire général du patrimoine culturel
reproduction soumise à autorisation du titulaire des droits d'exploitation

Vue depuis l'est

IVR82_20127401261NUCA
Auteur de l'illustration : ENSAG APM
Date de prise de vue : 2006
© Région Rhône-Alpes, Inventaire général du patrimoine culturel
reproduction soumise à autorisation du titulaire des droits d'exploitation

Le solarium, à l'est

IVR82_20127401540NUCA
Auteur de l'illustration : Jean-François Lyon-Caen
Date de prise de vue : 2009
© Région Rhône-Alpes, Inventaire général du patrimoine culturel
reproduction soumise à autorisation du titulaire des droits d'exploitation

Le toit de la piscine depuis le nord-ouest. Au 1er plan l'hôtel les Lindars, à l'arrière la résidence Aldébaran

IVR82_20117402098NUCA
Auteur de l'illustration : Jean-François Lyon-Caen, Auteur de l'illustration : C. Salomon-Pelen
Date de prise de vue : 2006
© Région Rhône-Alpes, Inventaire général du patrimoine culturel
reproduction soumise à autorisation du titulaire des droits d'exploitation

Le vestibule : cloison et porte d'entrée vers la piscine

IVR82_20097400244NUCA
Auteur de l'illustration : Eric Dessert
© Région Rhône-Alpes, Inventaire général du patrimoine culturel
reproduction soumise à autorisation du titulaire des droits d'exploitation

Vestibule. Escalier descendant à la salle de sport

IVR82_20127401262NUCA
Auteur de l'illustration : ENSAG APM
Date de prise de vue : 2006
© Région Rhône-Alpes, Inventaire général du patrimoine culturel
reproduction soumise à autorisation du titulaire des droits d'exploitation

Salle de sports au sous-sol

IVR82_20127401263NUCA
Auteur de l'illustration : ENSAG APM
Date de prise de vue : 2006
© Région Rhône-Alpes, Inventaire général du patrimoine culturel
reproduction soumise à autorisation du titulaire des droits d'exploitation

L'entrée vers les bassins

IVR82_20127401264NUCA
Auteur de l'illustration : ENSAG APM
Date de prise de vue : 2006
© Région Rhône-Alpes, Inventaire général du patrimoine culturel
reproduction soumise à autorisation du titulaire des droits d'exploitation

Le guichet et l'entrée vers les bassins

IVR82_20097400282NUCA
Auteur de l'illustration : Eric Dessert
© Région Rhône-Alpes, Inventaire général du patrimoine culturel
reproduction soumise à autorisation du titulaire des droits d'exploitation



Le guichet d'entrée et le passage vers les vestiaires

IVR82_20097400241NUCA
Auteur de l'illustration : Eric Dessert
© Région Rhône-Alpes, Inventaire général du patrimoine culturel
reproduction soumise à autorisation du titulaire des droits d'exploitation

L'entrée des vestiaires

IVR82_20127401265NUCA
Auteur de l'illustration : ENSAG APM
Date de prise de vue : 2006
© Région Rhône-Alpes, Inventaire général du patrimoine culturel
reproduction soumise à autorisation du titulaire des droits d'exploitation

Les vestiaires

IVR82_20127401266NUCA
Auteur de l'illustration : ENSAG APM
Date de prise de vue : 2006
© Région Rhône-Alpes, Inventaire général du patrimoine culturel
reproduction soumise à autorisation du titulaire des droits d'exploitation

Le guichet-cabine de surveillance

IVR82_20097400281NUCA
Auteur de l'illustration : Eric Dessert
© Région Rhône-Alpes, Inventaire général du patrimoine culturel
reproduction soumise à autorisation du titulaire des droits d'exploitation

Vue d'ensemble du grand bassin

IVR82_20097400239NUCA
Auteur de l'illustration : Eric Dessert
© Région Rhône-Alpes, Inventaire général du patrimoine culturel
reproduction soumise à autorisation du titulaire des droits d'exploitation

Le grand bassin en eau

IVR82_20127401267NUCA
Auteur de l'illustration : ENSAG APM
Date de prise de vue : 2006
© Région Rhône-Alpes, Inventaire général du patrimoine culturel
reproduction soumise à autorisation du titulaire des droits d'exploitation

Vue des deux bassins et des guichets d'entrée

IVR82_20097400240NUCA
Auteur de l'illustration : Eric Dessert
© Région Rhône-Alpes, Inventaire général du patrimoine culturel
reproduction soumise à autorisation du titulaire des droits d'exploitation

Le grand bassin et les baies ouvrant vers le Forum

IVR82_20097400243NUCA
Auteur de l'illustration : Eric Dessert
© Région Rhône-Alpes, Inventaire général du patrimoine culturel
reproduction soumise à autorisation du titulaire des droits d'exploitation

Le Milk'bar

IVR82_20127401268NUCA
Auteur de l'illustration : ENSAG APM
Date de prise de vue : 2006
© Région Rhône-Alpes, Inventaire général du patrimoine culturel
reproduction soumise à autorisation du titulaire des droits d'exploitation

Le grand bassin et la charpente

IVR82_20097400276NUCA
Auteur de l'illustration : Eric Dessert
© Région Rhône-Alpes, Inventaire général du patrimoine culturel
reproduction soumise à autorisation du titulaire des droits d'exploitation

Détail du décor

IVR82_20097400280NUCA
Auteur de l'illustration : Eric Dessert
© Région Rhône-Alpes, Inventaire général du patrimoine culturel
reproduction soumise à autorisation du titulaire des droits d'exploitation