



Lyon 2e
Saint-Nizier
48 rue Président-Edouard-Herriot , rue de la Poulallerie

Immeuble

Références du dossier

Numéro de dossier : IA69005921
Date de l'enquête initiale : 2004
Date(s) de rédaction : 2004
Cadre de l'étude : inventaire topographique Inventaire de la Ville de Lyon
Degré d'étude : repéré

Désignation

Dénomination : immeuble
Parties constituantes non étudiées : cour, boutique

Compléments de localisation

Milieu d'implantation : en ville
Références cadastrales : 1831. H2 614, 616 à 618 ; 1999, AB, 37

Historique

Immeuble construit sur le regroupement de quatre parcelles, lors du percement de la rue du Président-Edouard-Herriot, pour Etienne Rochette, les anciens bâtiments étant démolis en 1860 et la nouvelle construction achevée l'année suivante.

Période(s) principale(s) : 3e quart 19e siècle
Dates : 1860 (daté par source)
Personne(s) liée(s) à l'histoire de l'oeuvre : Etienne Rochette (commanditaire)

Description

Éléments descriptifs

Matériau(x) du gros-oeuvre, mise en oeuvre et revêtement : calcaire ; pierre de taille
Étage(s) ou vaisseau(x) : sous-sol, 4 étages carrés, étage de comble
Élévations extérieures : élévation à travées
Escaliers : escalier dans-oeuvre : escalier tournant à retours avec jour, en maçonnerie, suspendu

Typologies et état de conservation

Typologies : deux corps de bâtiment en L
État de conservation : bon état

Décor

Techniques : ferronnerie, sculpture

Dimensions

Précision dimensions :
1960 h

Statut, intérêt et protection

Boutiques actuellement : bijoutier horloger Adrien Fortune ; boutique vacante.

Statut de la propriété : propriété privée

Références documentaires

Documents d'archive

- **Matrices cadastrales, section H (1 et 2) dite de la Halle aux blés, 1836**
AD Rhône : 3 P 0123-34 à 37. **Matrices cadastrales, section H (1 et 2) dite de la Halle aux blés, 1836**
t. 34, f° 293 à 295 ; t. 35, f° 364


Illustrations




Vue générale des façades
Phot. Bernard Ducouret
IVR82_20046900847NUCA




Façade principale rue du Président-Edouard-Herriot, niveaux 2 à 5
Phot. Bernard Ducouret
IVR82_20046900848NUCA



Façade principale rue du Président-Edouard-Herriot, 2e niveau, détail du garde-corps de la 4e fenêtre
Phot. Bernard Ducouret
IVR82_20046900849NUCA



Façade principale rue du Président-Edouard-Herriot, 2e niveau, détail de la partie haute de la 4e fenêtre
Phot. Bernard Ducouret
IVR82_20046900850NUCA



Façade principale rue du Président-Edouard-Herriot, 3e niveau, détail de la partie haute de la 5e fenêtre
Phot. Bernard Ducouret
IVR82_20046900851NUCA



Elévations sur cour, vue prise depuis l'escalier de l'immeuble 8, rue de la Poulallerie
Phot. Bernard Ducouret
IVR82_20046900852NUCA

Dossiers liés

Dossiers de synthèse :

Présentation de l'étude de la ville de Lyon (IA69000216) Rhône-Alpes, Rhône, Lyon

Présentation du quartier Saint-Nizier (IA69007056) Lyon, Saint-Nizier

Immeubles du quartier Saint-Nizier (IA69006513) Lyon, Saint-Nizier

Oeuvre(s) contenue(s) :

Oeuvre(s) en rapport :

Rue de l'Impératrice, puis rue de l'Hôtel-de-Ville, actuellement rue du Président-Edouard-Herriot (IA69005970) Rhône-Alpes, Rhône, Lyon 2e, Saint-Nizier, rue Président-Edouard-Herriot

Auteur(s) du dossier : Bernard Ducouret

Copyright(s) : © Région Rhône-Alpes, Inventaire général du patrimoine culturel ; © Ville de Lyon



Vue générale des façades

IVR82_20046900847NUCA

Auteur de l'illustration : Bernard Ducouret

© Région Rhône-Alpes, Inventaire général du patrimoine culturel ; © Ville de Lyon
reproduction soumise à autorisation du titulaire des droits d'exploitation



Façade principale rue du Président-Edouard-Herriot, niveaux 2 à 5

IVR82_20046900848NUCA

Auteur de l'illustration : Bernard Ducouret

© Région Rhône-Alpes, Inventaire général du patrimoine culturel ; © Ville de Lyon
reproduction soumise à autorisation du titulaire des droits d'exploitation



Façade principale rue du Président-Edouard-Herriot, 2e niveau, détail du garde-corps de la 4e fenêtre

IVR82_20046900849NUCA

Auteur de l'illustration : Bernard Ducouret

© Région Rhône-Alpes, Inventaire général du patrimoine culturel ; © Ville de Lyon
reproduction soumise à autorisation du titulaire des droits d'exploitation



Façade principale rue du Président-Edouard-Herriot, 2e niveau, détail de la partie haute de la 4e fenêtre

IVR82_20046900850NUCA

Auteur de l'illustration : Bernard Ducouret

© Région Rhône-Alpes, Inventaire général du patrimoine culturel ; © Ville de Lyon
reproduction soumise à autorisation du titulaire des droits d'exploitation



Façade principale rue du Président-Edouard-Herriot, 3e niveau, détail de la partie haute de la 5e fenêtre

IVR82_20046900851NUCA

Auteur de l'illustration : Bernard Ducouret

© Région Rhône-Alpes, Inventaire général du patrimoine culturel ; © Ville de Lyon
reproduction soumise à autorisation du titulaire des droits d'exploitation



Elévations sur cour, vue prise depuis l'escalier de l'immeuble 8, rue de la Poulallerie

IVR82_20046900852NUCA

Auteur de l'illustration : Bernard Ducouret

© Région Rhône-Alpes, Inventaire général du patrimoine culturel ; © Ville de Lyon
reproduction soumise à autorisation du titulaire des droits d'exploitation