Rhône-Alpes, Savoie
Le Noyer
Pré du moulin

Moulin Porral puis clouterie et martinette puis moulin à farine Monod actuellement logement

Références du dossier

Numéro de dossier : IA73002878
Date de l'enquête initiale : 2013
Date(s) de rédaction : 2013
Cadre de l'étude : enquête thématique départementale Patrimoine hydraulique des Pays de Savoie
Degré d'étude : recensé

Désignation

Dénomination : usine de quincaillerie, moulin à farine, martinet

Compléments de localisation

Milieu d'implantation : en écart
Réseau hydrographique : Ruisseau de Saint-François ; bassin-versant du Chéran
Références cadastrales : 2008, B, 1378, 1379 (clouterie puis moulin), 18 (martinette)

Historique

Un moulin appartenant à Jean Porral apparaît sur la mappe sarde de 1732 (parcelle 1756). Deux bâtiments sont visibles sur le premier cadastre français de 1879 à l'emplacement du site (section B, feuille 1). Il s'agit d'une martinette en ruine appartenant Pierre Porral (parcelle 67) et d'une clouterie appartenant à Laurent Porral (parcelle 69).
Par la suite, un moulin est construit à l'emplacement de la clouterie. En 1913, est exploité par Alfred Monod (fils de Pierre). Le moulin est mentionné dans le recensement des moulins de 1917 qui précise qu'il est arrêté en raison de la mobilisation de son propriétaire, Camille Monod (FR.AD073, 284 R 1). Le moulin est toujours cité dans les recensements de 1923 et de 1924. Il est ensuite exploité par Pierre Monod. Après la Seconde Guerre mondiale, le bâtiment est agrandi. Il est visible sur le cadastre rénové de 1965. La route qui passe devant le moulin a été élargie et passe sur l'emplacement de l'ancienne martinette.
Le moulin Monod cesse de fonctionner en 1968. Il semblerait que les meules aient été revendues au moulin de la Verdasse à Epersy (IA73002686). Actuellement le moulin Monod est toujours en place. La partie moulin est sans affectation. La partie logement est toujours occupée.

Période(s) principale(s) : 2e quart 18e siècle (), 4e quart 19e siècle (), 3e quart 20e siècle ()
Dates : 1732 (daté par source), 1879 (daté par source)

Description

Le site se trouve en rive droite du ruisseau de Saint-François. La prise d'eau et le canal de dérivation sont toujours visibles. Actuellement, l'ancienne martinette n'existe plus. La route passe à son emplacement. Le bâtiment du moulin est toujours en place. Le bâtiment est de plan rectangulaire sur 4 niveaux : un sous-sol, un rez-de-chaussée, un étage et un étage de comble. Il comporte trois parties : un logement, une partie moulin et une remise. La partie habitation est toujours occupée. La partie moulin est sans affectation. Le bâtiment est construit en pierre et en essentage de planches. Le toit est en ardoise, en tôle bac et en tuile mécanique. Le moulin est équipé d'une conduite forcée et d'une turbine horizontale qui sont toujours en place. Une petite dynamo permettait de produire de l'électricité. Des meules à farine visibles à proximité du site, témoignent de son activité passée.

Eléments descriptifs

Matériau(x) du gros-oeuvre, mise en oeuvre et revêtement : pierre ; bois, pan de bois, essentage de planches
Matériau(x) de couverture : ardoise, métal en couverture, tuile mécanique
Plan : plan rectangulaire régulier
Étage(s) ou vaisseau(x) : sous-sol, rez-de-chaussée, 1 étage carré, étage de comble
Énergies : énergie hydraulique : produite sur place ; énergie électrique : produite sur place

Typologies et état de conservation

État de conservation : bon état

Statut, intérêt et protection

Le site se trouve dans le PNR des Bauges. Le moulin est implanté, sous le chef lieu du Noyer, au bord de la route menant à Charmillon (commune de Saint-François-de-Sâles).

Sites de protection : parc naturel régional
Statut de la propriété : propriété privée

Références documentaires

Documents d'archive

- **FR.AD073, C3567, 1732.**
  FR.AD073, C3567, Cadastre de 1728, Noyer (Le), 1732 248, Vue 3.
  AD Savoie : C3567

- **FR.AD073, 3P 7194, 1879.**
  FR.AD073, 3P 7194, Premier cadastre français, Noyer (le), Section B, feuille 1, 1879.
  AD Savoie : 3P 7194

- **FR.AD073, 3P1012, 1911-1964.**
  FR.AD073, 3P1012, Matrice cadastrale des propriétés bâties. Le Noyer, 1911-1964.
  AD Savoie : 3P1012

- **FR.AD073, 284 R 1, Noyer (Le), 1917.**
  FR.AD073, 284 R 1, Moulins : recensements, Noyer (Le), 1917.
  AD Savoie : 284 R 1

- **FR.AD073, 284 R 1, Noyer (Le), 1923.**
  FR.AD073, 284 R 1, Moulins : recensements, Noyer (Le), 1923.
  AD Savoie : 284 R 1

- **FR.AD073, 284 R 1, Noyer (Le), 1924.**
  FR.AD073, 284 R 1, Moulins : recensements, Noyer (Le), 1924.
  AD Savoie : 284 R 1

- **FR.AD073, 3P 7195, 1965.**
  FR.AD073, 3P 7195, Cadastre rénové, Noyer (le), Section B, feuille 1, 1965.
  AD Savoie : 3P 7195

Illustrations

Cadastre de 1728, Noyer (le), 1732 248, Vue 3.
IVR82_20137302665NUCA

Premier cadastre français, Noyer (le), 1879 Section B, feuille 1.
IVR82_20137302666NUCA

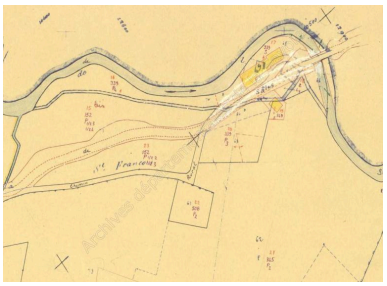

Cadastre rénové, Noyer (le), 1965 Section B, feuille 1.
IVR82_20137302667NUCA

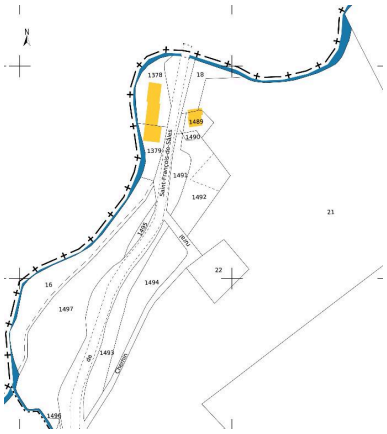

Cadastre actuel, 2008.
IVR82_20137302668NUCA

Vue de la prise d'eau.
Phot. Clara Bérelle
IVR82_20137302669NUCA

Vue du bief de dérivation.
Phot. Clara Bérelle
IVR82_20137302670NUCA

Vue de la conduite forcée.
Phot. Clara Bérelle
IVR82_20137302671NUCA



Vue de l'arrivée de la conduite forcée au niveau du moulin.
Phot. Clara Bérelle
IVR82_20137302672NUCA

Vue générale du site.
Phot. Clara Bérelle
IVR82_20137302673NUCA

Vue générale du site.
Phot. Clara Bérelle
IVR82_20137302674NUCA

Vue de la turbine.
Phot. Clara Bérelle
IVR82_20137302675NUCA

Dossiers liés

Dossiers de synthèse :
Patrimoine hydraulique de la Savoie : présentation de l'étude départementale (IA00141274) Rhône-Alpes, Savoie, Savoie
Oeuvre(s) contenue(s) :
Oeuvre(s) en rapport :
Paysage du bassin-versant du Chéran (IA73002793) Rhône-Alpes, Savoie, Le Châtelard

Auteur(s) du dossier : Clara Bérelle
Copyright(s) : © Région Rhône-Alpes, Inventaire général du patrimoine culturel ; © Assemblée des Pays de Savoie

Cadastre de 1728, Noyer (le), 1732 248, Vue 3.

IVR82_20137302665NUCA
© Archives départementales de la Savoie
reproduction soumise à autorisation du titulaire des droits d'exploitation

Premier cadastre français, Noyer (le), 1879 Section B, feuille 1.

IVR82_20137302666NUCA
© Archives départementales de la Savoie
reproduction soumise à autorisation du titulaire des droits d'exploitation

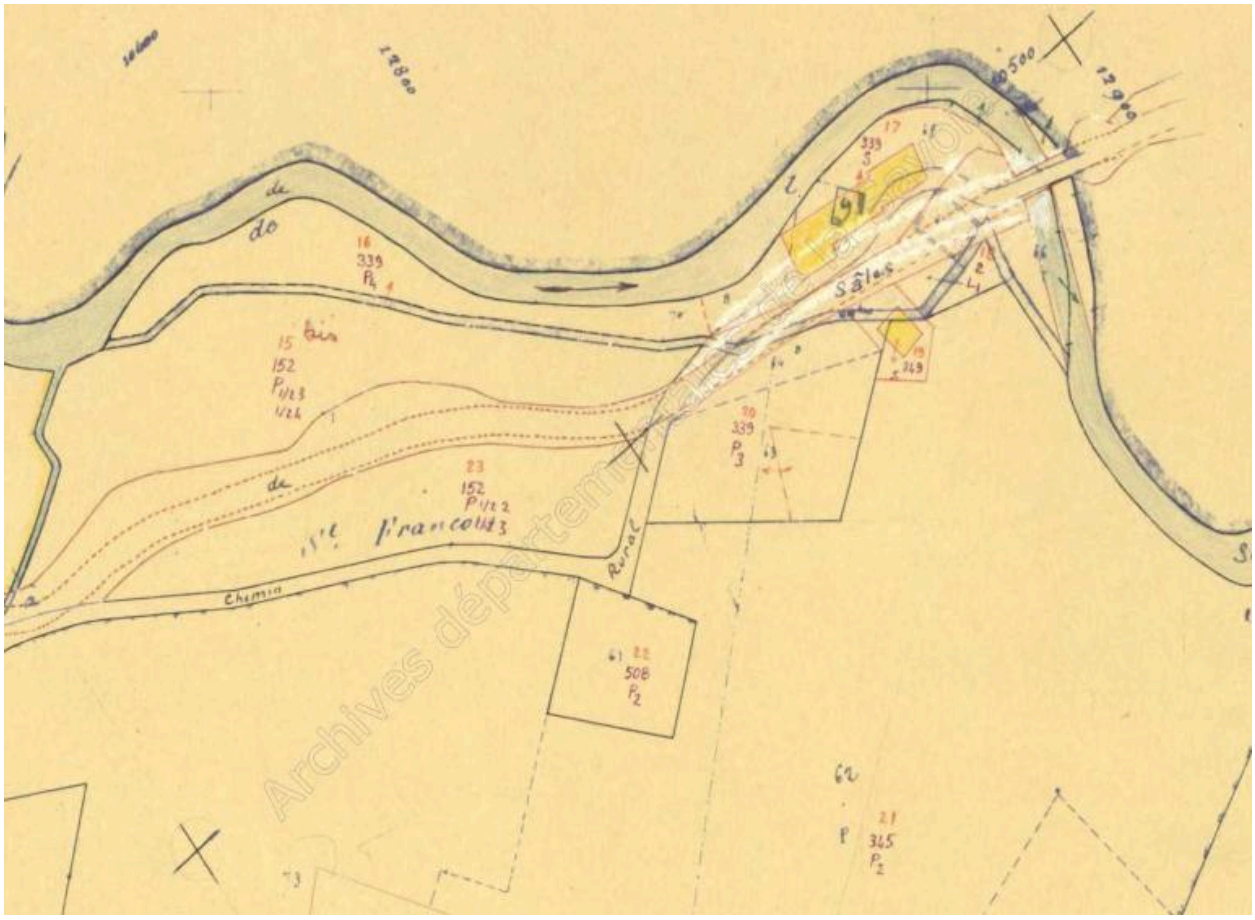

Cadastre rénové, Noyer (le), 1965 Section B, feuille 1.

IVR82_20137302667NUCA
© Archives départementales de la Savoie
reproduction soumise à autorisation du titulaire des droits d'exploitation

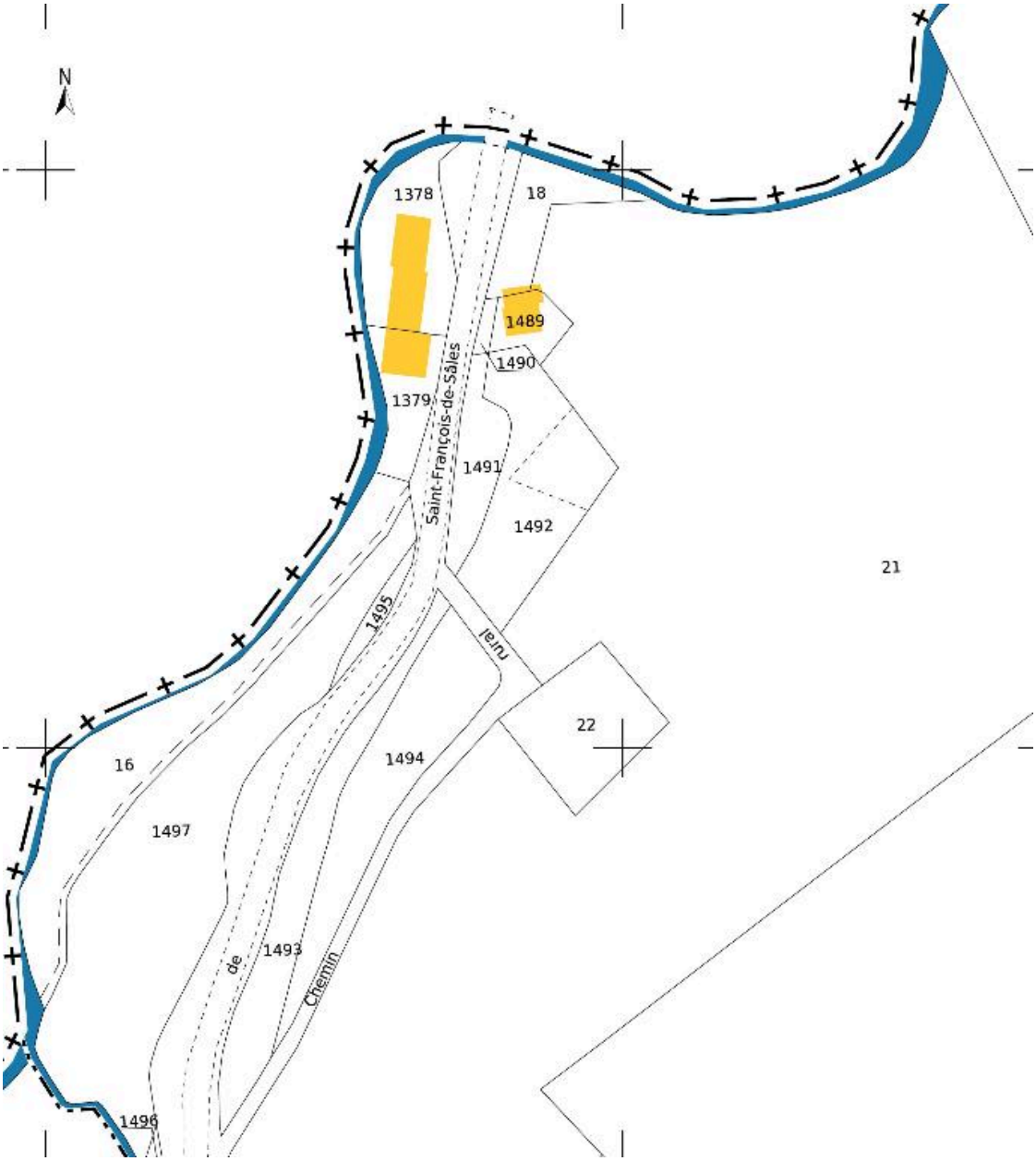

Cadastre actuel, 2008.

IVR82_20137302668NUCA
© Ministère des finances, CIDF, Service du cadastre
reproduction soumise à autorisation du titulaire des droits d'exploitation

Vue de la prise d'eau.

IVR82_20137302669NUCA
Auteur de l'illustration : Clara Bérelle
© Région Rhône-Alpes, Inventaire général du patrimoine culturel ; © Assemblée des Pays de Savoie
reproduction soumise à autorisation du titulaire des droits d'exploitation

Vue du bief de dérivation.

IVR82_20137302670NUCA
Auteur de l'illustration : Clara Bérelle
© Région Rhône-Alpes, Inventaire général du patrimoine culturel ; © Assemblée des Pays de Savoie
reproduction soumise à autorisation du titulaire des droits d'exploitation

Vue de la conduite forcée.

IVR82_20137302671NUCA
Auteur de l'illustration : Clara Bérelle
© Région Rhône-Alpes, Inventaire général du patrimoine culturel ; © Assemblée des Pays de Savoie
reproduction soumise à autorisation du titulaire des droits d'exploitation



Vue de l'arrivée de la conduite forcée au niveau du moulin.

IVR82_20137302672NUCA
Auteur de l'illustration : Clara Bérelle
© Région Rhône-Alpes, Inventaire général du patrimoine culturel ; © Assemblée des Pays de Savoie
reproduction soumise à autorisation du titulaire des droits d'exploitation

Vue générale du site.

IVR82_20137302673NUCA
Auteur de l'illustration : Clara Bérelle
© Région Rhône-Alpes, Inventaire général du patrimoine culturel ; © Assemblée des Pays de Savoie
reproduction soumise à autorisation du titulaire des droits d'exploitation

Vue générale du site.

IVR82_20137302674NUCA
Auteur de l'illustration : Clara Bérelle
© Région Rhône-Alpes, Inventaire général du patrimoine culturel ; © Assemblée des Pays de Savoie
reproduction soumise à autorisation du titulaire des droits d'exploitation

Vue de la turbine.

IVR82_20137302675NUCA
Auteur de l'illustration : Clara Bérelle
© Région Rhône-Alpes, Inventaire général du patrimoine culturel ; © Assemblée des Pays de Savoie
communication soumise à autorisation, reproduction soumise à autorisation