Rhône-Alpes, Savoie
Le Châtelard
Leyat

Moulins à farine et scierie de Leyat ou moulins de la ville actuellement logement et sans affectation

Références du dossier

Numéro de dossier : IA73002815
Date de l'enquête initiale : 2013
Date(s) de rédaction : 2013
Cadre de l'étude : enquête thématique départementale Patrimoine hydraulique des Pays de Savoie
Degré d'étude : recensé

Désignation

Dénomination : moulin à farine, scierie
Parties constituantes non étudiées : maison, grange

Compléments de localisation

Milieu d'implantation : isolé
Réseau hydrographique : Chéran ; source de Fontany ; bassin-versant du Chéran
Références cadastrales : 2013, D, 512, 513, 514, 521, 683, 684

Historique

Un moulin (parcelle 2847) et un fouloir (parcelle 2848) appartenant à Claude Despine apparaissent sur la mappe sarde de 1733. Ils sont alimentés par une source et par une dérivation du Chéran.
En 1843, les meuniers François et Augustin Laperrière (fils de Barthélémy) déposent une demande pour dériver plus d'eau du Chéran afin d'alimenter deux moulins à blé, un battoir et une scie. Le 12 avril 1844, un acte est signé chez Maître Burgos, notaire au Châtelard, entre les frères Laperrière et Charles Antoine Despine qui possède les artifices aval (IA73002816). Cet acte autorise les frères Laperrière à utiliser le Chéran pour l'animation d'une seule roue. Le 22 avril 1845, un décret royal (lettre patente) autorise les frères Laperrière à dériver le Chéran pour activer quatre artifices en échange d'une redevance annuelle de 20 francs.
Le 6 août 1857, François Laperrière, devenu l'ayant-droit de son frère, obtient l'autorisation de construire une scierie sur la propriété. Le 12 novembre 1861, il dépose une demande pour obtenir le maintien en activité de ses artifices. Sa requête est autorisée par arrêté préfectoral du 30 juin 1865. A cette date le site comporte une scierie, un battoir et un moulin à farine équipé de deux paires de meules. A cette époque, il appartient à François Bollard, le gendre de François Laperrière (acte de vente du 20 avril 1864).
Le procès verbal de récolement du 24 octobre 1869, précise que les prescriptions de l'arrêté préfectoral de 1865 n'ont pas été respectées : le déversoir n'est pas construit et le vannage est en très mauvais état. Le 17 juin 1870, un nouvel arrêté autorise François Bollard à construire un barrage formé de pieux et de madriers.
La scierie est visible sur le premier cadastre français de 1882 (section D, feuille 7, parcelle 567). A cette date, le moulin ne semble plus être en activité. Les bâtiments sont toujours en place sur le cadastre rénové de 1962. La scierie cesse son activité dans les années 1960. Actuellement elle est toujours en place mais sans affectation. L'ancien moulin est occupé par un logement.

Période(s) principale(s) : 2e quart 18e siècle (), 2e quart 19e siècle (), 3e quart 19e siècle ()
Dates : 1733 (daté par source), 1843 (daté par source), 1857 (daté par source), 1870 (daté par source)

Description

Le site est implanté en rive gauche du ruisseau du Chéran, en amont d'autres moulins (IA73002816). Il était alimenté par une prise d'eau sur le Chéran et par la source de Fontany. Actuellement, le bief de dérivation est toujours visible.
L'ancien moulin est devenu un logement. Il présente un plan en L. Il est construit en pierre et en essentage de planches. Le toit est en ardoise. Une grange-écurie est accolée au bâtiment.
La scierie est sans affectation. Elle est de plan rectangulaire sur deux niveaux : un rez-de-chaussée et un étage. Elle est construite en pierre au niveau du rez-de-chaussée et en essentage de planches à partir du premier étage. Le matériel et la roue métallique sont toujours en place. Le site a été équipé d'une scie à grand cadre puis d'une scie manchote.
Une maison d'habitation et une grange sont visibles à proximité.

Eléments descriptifs

Matériau(x) du gros-oeuvre, mise en oeuvre et revêtement : pierre ; bois
Matériau(x) de couverture : ardoise
Plan : plan régulier en L, plan rectangulaire régulier
Étage(s) ou vaisseau(x) : rez-de-chaussée, 1 étage carré
Énergies : énergie hydraulique : produite sur place

Typologies et état de conservation

État de conservation : inégal suivant les parties

Statut, intérêt et protection

La commune du Châtelard fait partie du PNR des Bauges.
Le site se trouve en aval du pont d'Escorchevel, au bord de la route départementale n°206. L'une des particularités du site était de disposer de deux prises d'eau : une sur le Chéran et une sur la source de Fontany. L'équipement de la scierie dont la roue, est toujours en place.

Sites de protection : parc naturel régional
Statut de la propriété : propriété privée

Références documentaires

Documents d'archive

- **FR.AD073, C2592, 1732.**
  FR.AD073, C2592, Cadastre de 1728, Châtelard (le), 196, Vue 5, 1732.
  AD Savoie : C2592

- **FR.AD073, 1FS2445, 1815-1860.**
  FR.AD073, 1FS2445, Fonds de l'intendance générale de Chambéry. Endiguements divers, canalisations, dérivations, travaux hydrauliques. Dérivations, scieries, moulins, endiguements divers, dans l'ordre alphabétique des cours d'eau. Chéran, 1815-1860.
  AD Savoie : 1FS2445

- **FR.AD073, 81S32, Châtelard (Le), 1861-1935.**
  FR.AD073, 81S32, Service hydraulique. Le Châtelard. Affaires diverses (Chéran : barrage, etc.) (1861-1935). Usines et scieries : Lapierre-Miguet (le Châtelard et la Compôte, 1861-1870), Laperrière, Miguet (1865), Garin (Pommière, 1878), Blambert (Granges 1891), 1861-1935.
  AD Savoie : 81S32

- **FR.AD073, 45SPC3, Châtelard (Le), 1865-1891.**
  FR.AD073, 45SPC3, Ponts et chaussées, service hydraulique. Le Châtelard : moulins Miguet, Laperrière (1865) ; scieries Garin, (ruisseau du Pommier, 1877-1879), Blambert (ruisseau des Granges, 1890-1891).
  AD Savoie : 45SPC3

- **FR.AD073, 3P 7086, 1882.**

FR.AD073, 3P 7086, Premier cadastre français, Châtelard (le), Section D, feuille 7, 1882.
AD Savoie : 3P 7086

- **FR.AD073, 3P 7087, 1962.**
  FR.AD073, 3P 7087, Cadastre rénové, Châtelard (le), Section D, feuille 7, 1962.
  AD Savoie : 3P 7087

- **FR.AD073, J1706, Châtelard (le), 1999.**
  FR.AD073 sous-série J1706, Inventaire des moulins de Savoie. Association des amis des moulins savoyards. Nicole Gotteland, Louis Crabières, commune Châtelard (le), 1999.
  AD Savoie : J1706

Bibliographie

- **H.Bouvier, Histoire du Châtelard en Bauges, 1997.**
  H.Bouvier, Histoire du Châtelard en Bauges, La fontaine de Siloë, Montmélian, 1997.

Illustrations

Cadastre de 1728, Châtelard (le), 1732 196, Vue 5 (FR.AD073, C2592).
IVR82_20137301719NUCA

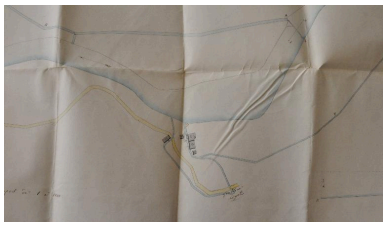

Plan des moulins de Leyat faisant apparaitre la prise d'eau des moulins Despine, 1844 (FR.AD073, 1FS2445).
IVR84_20167302703NUCA



Plan des moulins de Leyat, 1844 (FR.AD073, 1FS2445).
IVR84_20167302705NUCA

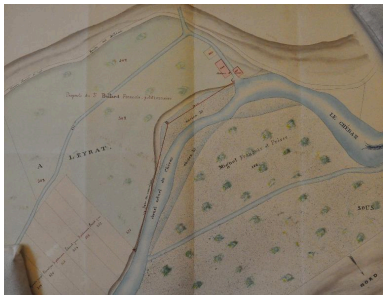

Plan accompagnant une demande de maintien des artifices, 1865.
IVR82_20137301720NUCA

Premier cadastre français, Châtelard (le), 1882 Section D, feuille 7 (FR.AD073, 3P 7086).
IVR82_20137301721NUCA



Plan accompagnant une demande de construire des barrages sur le Chéran et faisant apparaitre le site, 1887.
IVR82_20137301722NUCA

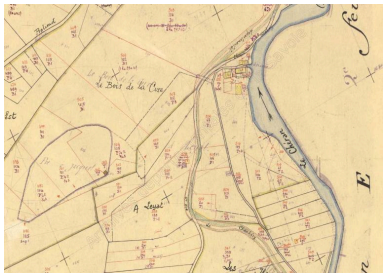

Cadastre rénové, Châtelard (le), 1962 Section D, feuille 7 (FR.AD073, 3P 7087). IVR82_20137301723NUCA

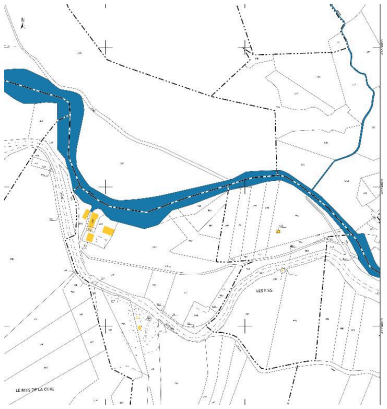

Cadastre actuel, 2009. IVR82_20137301724NUCA

Vue générale du site : la maison d'habitation (premier plan à droite), l'ancien moulin (deuxième plan à droite) et la scierie (deuxième plan à gauche). Phot. Clara Bérelle IVR82_20137301725NUCA

Vue de la scierie. Phot. Clara Bérelle IVR82_20137301726NUCA

Dossiers liés

Dossiers de synthèse :
Patrimoine hydraulique de la Savoie : présentation de l'étude départementale (IA00141274) Rhône-Alpes, Savoie, Savoie
Oeuvre(s) contenue(s) :
Oeuvre(s) en rapport :
Paysage du bassin-versant du Chéran (IA73002793) Rhône-Alpes, Savoie, Le Châtelard

Auteur(s) du dossier : Clara Bérelle
Copyright(s) : © Région Rhône-Alpes, Inventaire général du patrimoine culturel ; © Assemblée des Pays de Savoie

Cadastre de 1728, Châtelard (le), 1732 196, Vue 5 (FR.AD073, C2592).

IVR82_20137301719NUCA
© Archives départementales de la Savoie
reproduction soumise à autorisation du titulaire des droits d'exploitation

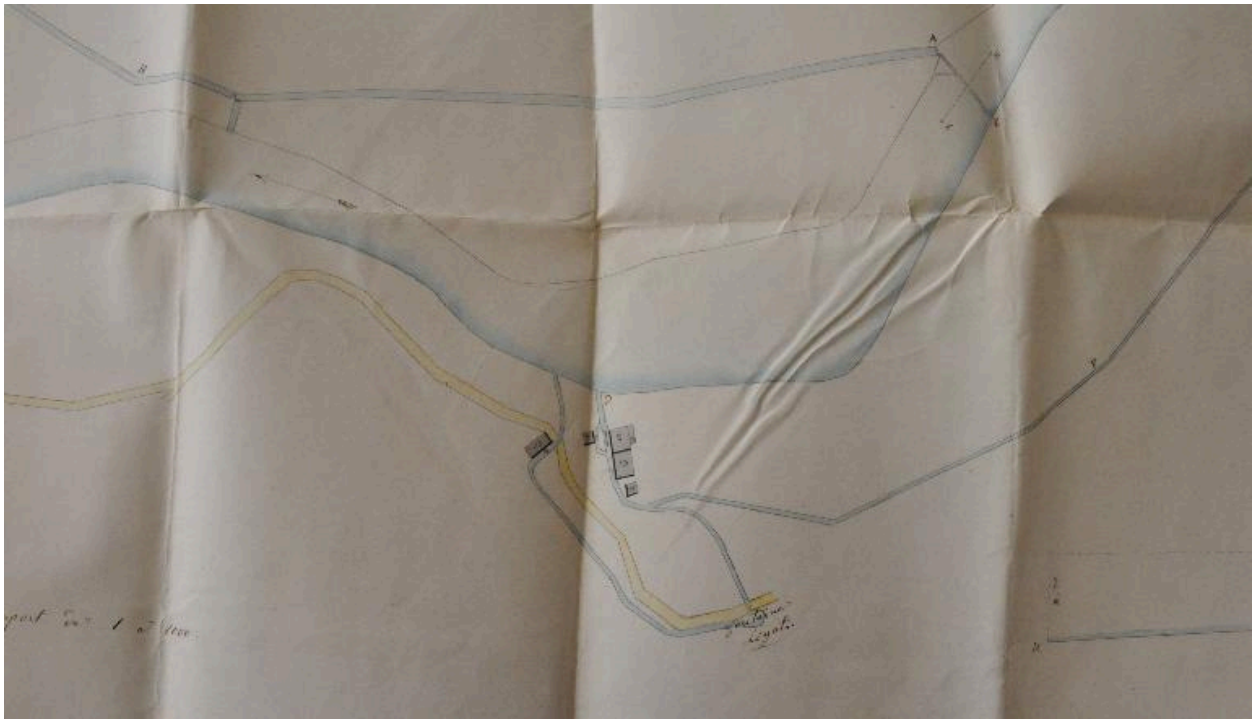

Plan des moulins de Leyat faisant apparaitre la prise d'eau des moulins Despine, 1844 (FR.AD073, 1FS2445).

IVR84_20167302703NUCA
© Archives départementales de la Savoie
reproduction soumise à autorisation du titulaire des droits d'exploitation

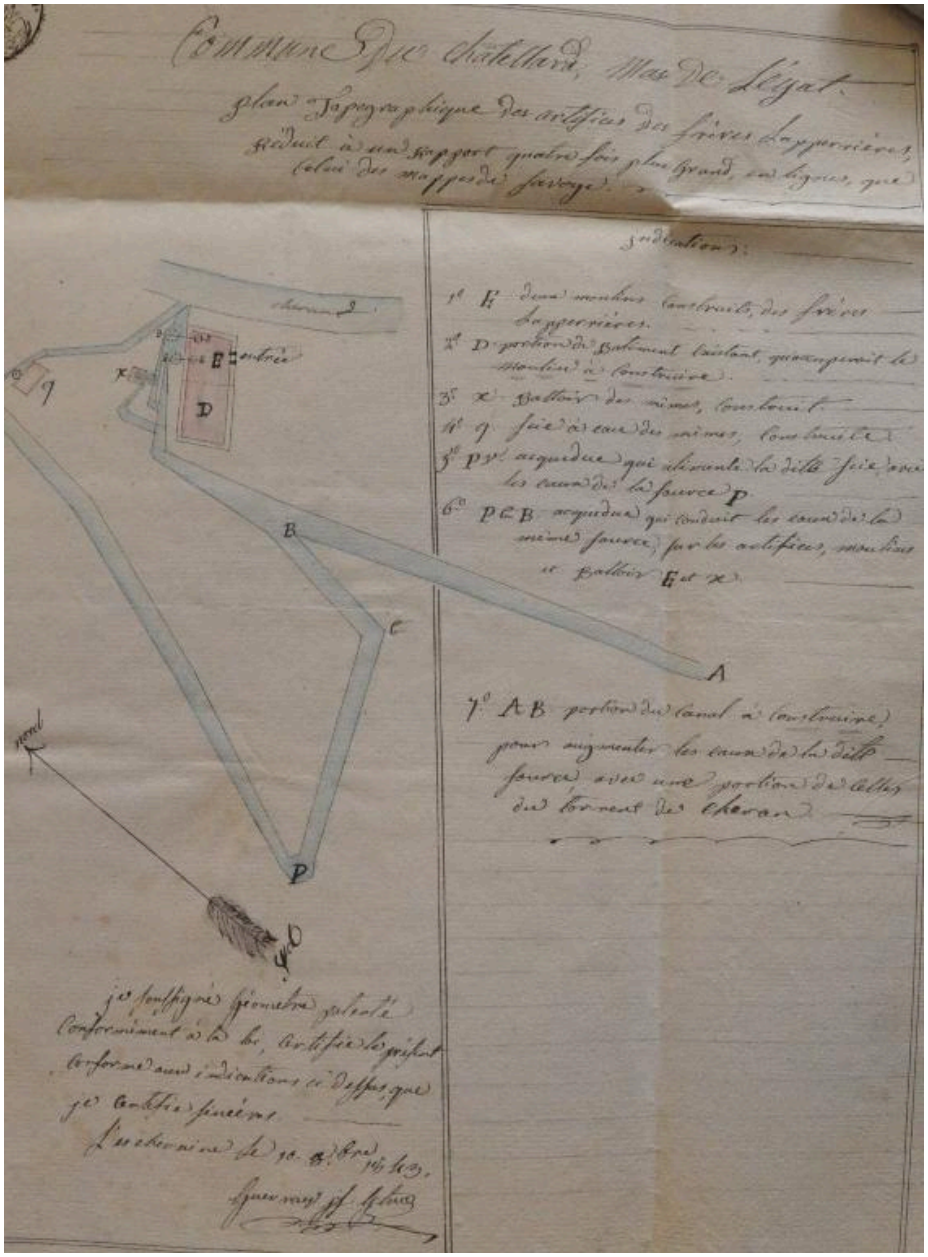

Plan des moulins de Leyat, 1844 (FR.AD073, 1FS2445).

IVR84_20167302705NUCA
© Archives départementales de la Savoie
reproduction soumise à autorisation du titulaire des droits d'exploitation

Plan accompagnant une demande de maintien des artifices, 1865.

IVR82_20137301720NUCA
© Archives départementales de la Savoie
reproduction soumise à autorisation du titulaire des droits d'exploitation

Premier cadastre français, Châtelard (le), 1882 Section D, feuille 7 (FR.AD073, 3P 7086).

IVR82_20137301721NUCA
© Archives départementales de la Savoie
reproduction soumise à autorisation du titulaire des droits d'exploitation



Plan accompagnant une demande de construire des barrages sur le Chéran et faisant apparaitre le site, 1887.

IVR82_20137301722NUCA
© Archives départementales de la Savoie
reproduction soumise à autorisation du titulaire des droits d'exploitation

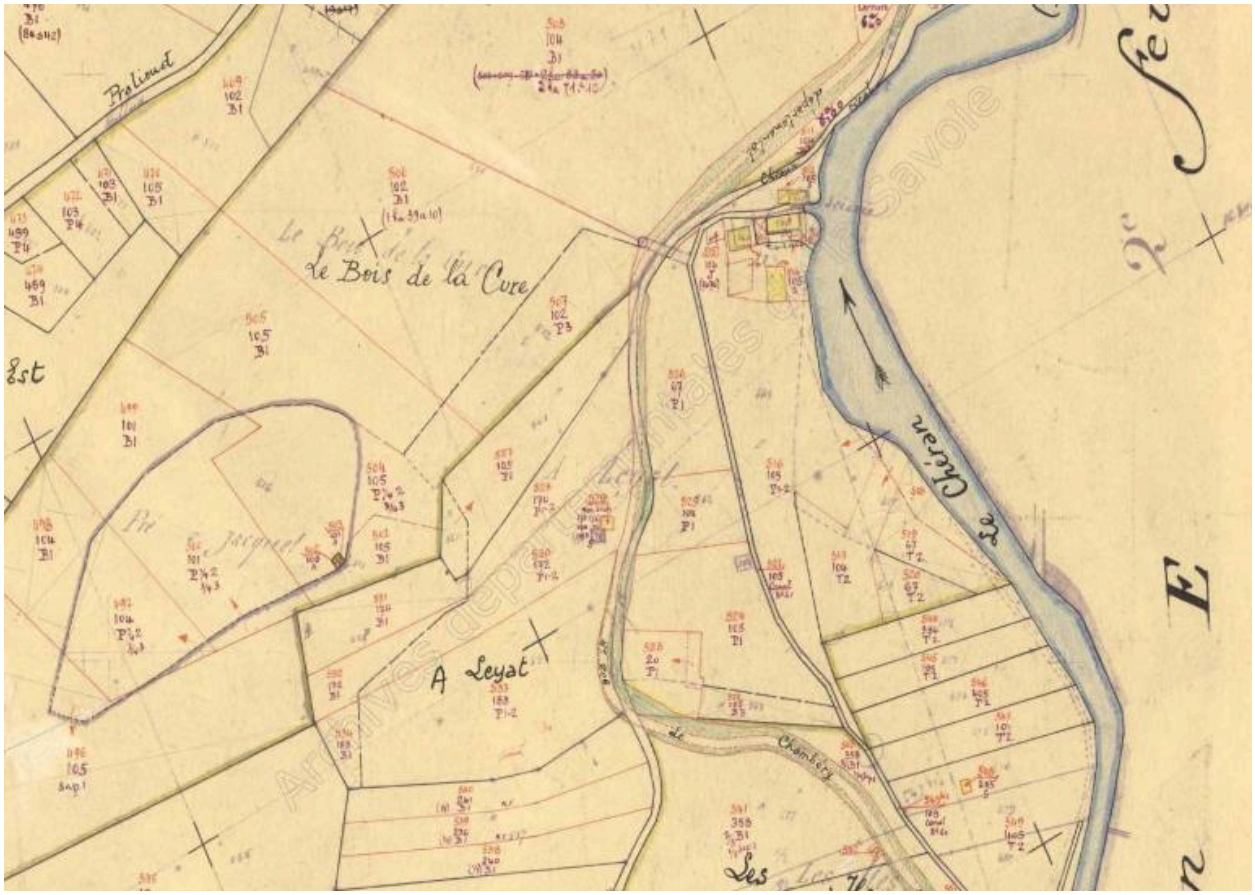

Cadastre rénové, Châtelard (le), 1962 Section D, feuille 7 (FR.AD073, 3P 7087).

IVR82_20137301723NUCA
© Archives départementales de la Savoie
reproduction soumise à autorisation du titulaire des droits d'exploitation

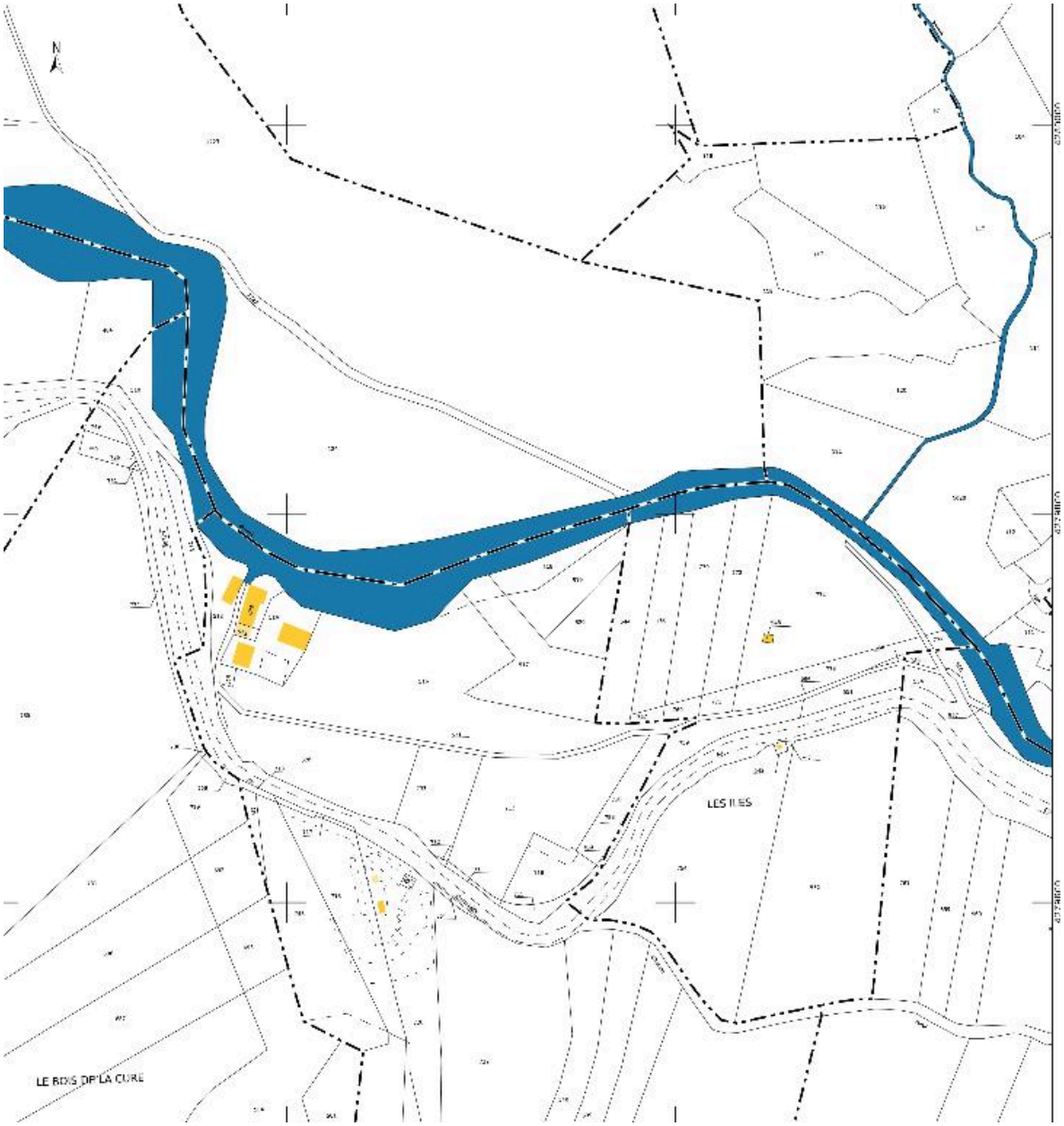

Cadastre actuel, 2009.

IVR82_20137301724NUCA
© Ministère des finances, CIDF, Service du cadastre
reproduction soumise à autorisation du titulaire des droits d'exploitation

Vue générale du site : la maison d'habitation (premier plan à droite), l'ancien moulin (deuxième plan à droite) et la scierie (deuxième plan à gauche).

IVR82_20137301725NUCA
Auteur de l'illustration : Clara Bérelle
© Région Rhône-Alpes, Inventaire général du patrimoine culturel ; © Assemblée des Pays de Savoie
reproduction soumise à autorisation du titulaire des droits d'exploitation

Vue de la scierie.

IVR82_20137301726NUCA
Auteur de l'illustration : Clara Bérelle
© Région Rhône-Alpes, Inventaire général du patrimoine culturel ; © Assemblée des Pays de Savoie
communication soumise à autorisation, reproduction soumise à autorisation