Rhône-Alpes, Haute-Savoie
Chevenoz
Le Fion Haute-Savoie
R.D. 222, montée du Fion

Pont du Fion

Références du dossier

Numéro de dossier : IA74002928
Date de l'enquête initiale : 2019
Date(s) de rédaction : 2019
Cadre de l'étude : enquête thématique régionale Points de franchissement de la Haute-Savoie
Degré d'étude : recensé

Désignation

Dénomination : pont

Compléments de localisation

Milieu d'implantation : isolé
Réseau hydrographique : Dranse
Références cadastrales : 2017, 0A, 1600. Cadastre de la commune de Chevenoz

Historique

Le pont du Fion date de 1860. Il est visible sur le cadastre de la commune de Chevenoz de 1917. On y voit également un important moulin (on peut compter 4 roues sur le cadastre) et son bief, en rive gauche qui n'existe plus aujourd'hui. Ce moulin est également visible sur une carte postale ancienne du fonds Auguste et Ernest Pittier des Archives Départementales de Haute-Savoie. Le pont se trouvait sur la route reliant le Fion à la voie de grande circulation entre Bioge et Abondance. Le pont a été élargi à une date plus récente par une dalle en béton armé.

Période(s) principale(s) : 3e quart 19e siècle (?,), 3e quart 20e siècle (?,)
Dates : 1860 (daté par source)

Description

Le pont du Fion enjambe la Dranse en contre-bas de la route Départementale 22 en direction du Fion, sur la commune de Chevenoz. Il s'agit d'un pont en voûte de maçonnerie en plein cintre, élargi par une dalle béton. Le tablier est en pierres grossièrement taillées et l'élargissement en béton armé.La chaussée du pont d'une largeur de 4,90 mètres est recouverte de bitume. Il n'y a pas de trottoir et la largeur utile du pont est de 5,15 mètres, pour une largeur totale de 5,90 mètres. Les garde-corps en métal vert, fixés sur un parapet, sur toute la longueur du tablier, de part et d'autre du pont, atteignent une hauteur de 1,20 mètres. La longueur totale du pont est de 22 mètres pour une ouverture de 11,50 mètres. Le tirant d'air du pont est d'environ 6 mètres..

Eléments descriptifs

Matériau(x) du gros-oeuvre, mise en oeuvre et revêtement : pierre, maçonnerie ; béton, béton armé

Typologies et état de conservation

Typologies : urbanisme et espaces aménagés
État de conservation : bon état

Dimensions

Mesures : l : 22 m ; la : 5,9 m

Statut, intérêt et protection

Intérêt de l'œuvre : à signaler
Statut de la propriété : propriété d'un établissement public départemental (Propriété du Département de la Haute-Savoie sous le numéro : 222-6+620)

Références documentaires

Documents figurés

- **AD Haute-Savoie. FRAD074_57Fi_0004_2135. 1899-1922. Moulins de Chevenoz / Auguste et Ernest Pittier**
  AD Haute-Savoie. FRAD074_57Fi_0004_2135. **Carte postale. 1660. Moulins de Chevenoz / Auguste et Ernest Pittier.** Tirage sur papier. Annecy : Pittier, phot-édit. 1899-1922
  AD Haute-Savoie : FRAD074_57Fi_0004_2135

- **AD Haute-Savoie. 3P3/3533. 1917. Extrait de la section B Feuille n°6 du cadastre de Chevenoz, 5 février 1917**
  AD Haute-Savoie. 3P3/3533. 191 **Extrait de la section B Feuille n°6 du cadastre de Chevenoz, 5 février 1917. Plan. Archives Départementales de la Haute-Savoie**. 1917
  AD Haute-Savoie : 3P3/3533. 1917

Illustrations

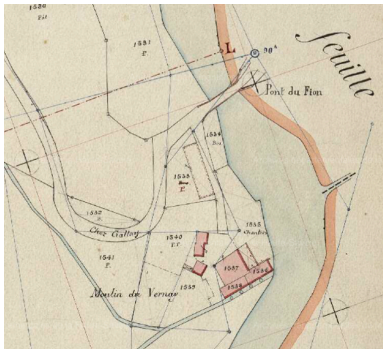

Extrait de la section B Feuille n °6 du cadastre de Chevenoz. 1917. (AD Haute-Savoie. 3P3/3533)
IVR84_20207401245NUCA


Carte postale. Moulins de Chevenoz / Auguste et Ernest Pittier. 1899-1922. (AD Haute-Savoie. FRAD074_57Fi_0004_2135)
Phot. Pascale Renard
IVR84_20207401246NUCA

Pont du Fion, vue de la face amont
Phot. Pascale Renard
IVR84_20197401219NUCA

POnt du Fion, vue de la chaussée et des gardes-corps
Phot. Pascale Renard
IVR84_20207401247NUCA

Pont du Fion, vue de la face aval
Phot. Pascale Renard
IVR84_20207401248NUCA

Pont du Fion, détail de la voûte face amont
Phot. Pascale Renard
IVR84_20207401249NUCA

Dossiers liés

Oeuvre(s) contenue(s) :

Oeuvre(s) en rapport :
Présentation de l'étude des points de franchissements de la Haute-Savoie (IA74001266) , Haute-Savoie

Auteur(s) du dossier : Pascale Renard
Copyright(s) : © Région Auvergne-Rhône-Alpes, Inventaire général du patrimoine culturel ; © Département de la Haute-Savoie

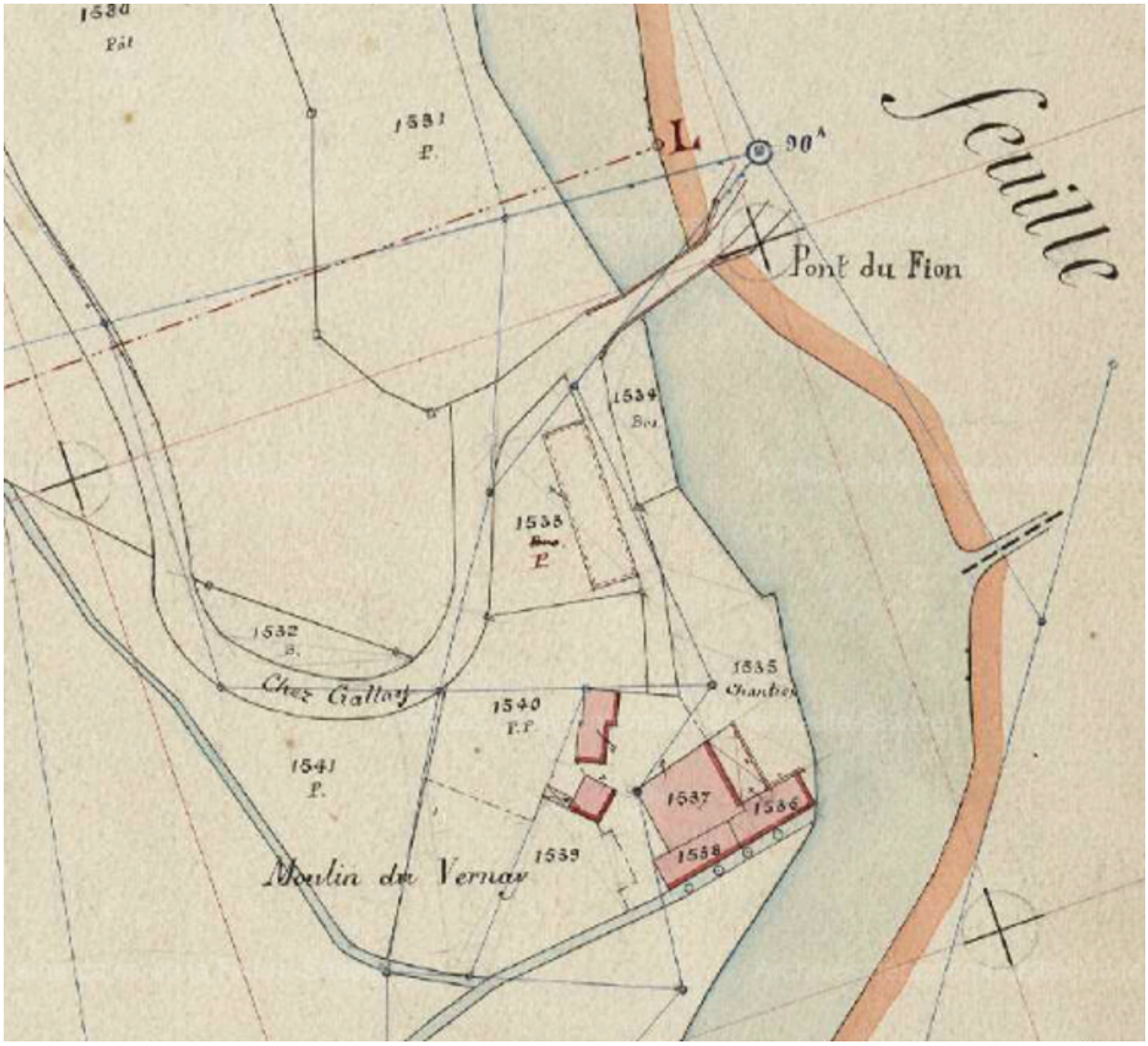

Extrait de la section B Feuille n°6 du cadastre de Chevenoz. 1917. (AD Haute-Savoie. 3P3/3533)

Référence du document reproduit :

- **AD Haute-Savoie. 3P3/3533. 1917. Extrait de la section B Feuille n°6 du cadastre de Chevenoz, 5 février 1917**
  AD Haute-Savoie. 3P3/3533. 191 **Extrait de la section B Feuille n°6 du cadastre de Chevenoz, 5 février 1917. Plan. Archives Départementales de la Haute-Savoie**. 1917
  AD Haute-Savoie : 3P3/3533. 1917

IVR84_20207401245NUCA
Date de prise de vue : 2019
© Région Auvergne-Rhône-Alpes, Inventaire général du patrimoine culturel ; © Département de la Haute-Savoie
reproduction soumise à autorisation du titulaire des droits d'exploitation



Carte postale. Moulins de Chevenoz / Auguste et Ernest Pittier. 1899-1922. (AD Haute-Savoie. FRAD074_57Fi_0004_2135)

Référence du document reproduit :

- **AD Haute-Savoie. FRAD074_57Fi_0004_2135. 1899-1922. Moulins de Chevenoz / Auguste et Ernest Pittier**
  AD Haute-Savoie. FRAD074_57Fi_0004_2135. **Carte postale. 1660. Moulins de Chevenoz / Auguste et Ernest Pittier.** Tirage sur papier. Annecy : Pittier, phot-édit. 1899-1922
  AD Haute-Savoie : FRAD074_57Fi_0004_2135

IVR84_20207401246NUCA
Auteur de l'illustration : Pascale Renard
Date de prise de vue : 2019
© Région Auvergne-Rhône-Alpes, Inventaire général du patrimoine culturel ; © Département de la Haute-Savoie
reproduction soumise à autorisation du titulaire des droits d'exploitation

Pont du Fion, vue de la face amont

IVR84_20197401219NUCA
Auteur de l'illustration : Pascale Renard
Date de prise de vue : 2019
© Région Auvergne-Rhône-Alpes, Inventaire général du patrimoine culturel ; © Département de la Haute-Savoie
reproduction soumise à autorisation du titulaire des droits d'exploitation

POnt du Fion, vue de la chaussée et des gardes-corps

IVR84_20207401247NUCA
Auteur de l'illustration : Pascale Renard
Date de prise de vue : 2019
© Région Auvergne-Rhône-Alpes, Inventaire général du patrimoine culturel ; © Département de la Haute-Savoie
reproduction soumise à autorisation du titulaire des droits d'exploitation

Pont du Fion, vue de la face aval

IVR84_20207401248NUCA
Auteur de l'illustration : Pascale Renard
Date de prise de vue : 2019
© Région Auvergne-Rhône-Alpes, Inventaire général du patrimoine culturel ; © Département de la Haute-Savoie
reproduction soumise à autorisation du titulaire des droits d'exploitation

Pont du Fion, détail de la voûte face amont

IVR84_20207401249NUCA
Auteur de l'illustration : Pascale Renard
Date de prise de vue : 2019
© Région Auvergne-Rhône-Alpes, Inventaire général du patrimoine culturel ; © Département de la Haute-Savoie
reproduction soumise à autorisation du titulaire des droits d'exploitation