Rhône-Alpes, Savoie
Aix-les-Bains
Centre historique
square du Temple de Diane

Presbytère

Références du dossier

Numéro de dossier : IA73001291
Date de l'enquête initiale : 2005
Date(s) de rédaction : 2005
Cadre de l'étude : inventaire topographique Inventaire de la Ville d'Aix-les-Bains
Degré d'étude : étudié

Désignation

Dénomination : presbytère

Compléments de localisation

Milieu d'implantation : en ville
Références cadastrales : 1728, 268 ; 1879, D, 543

Historique

Cet édifice était contemporain de la collégiale Notre-Dame construite au début du XVIe siècle ; il abritait le logement du doyen ou de son prieur. Sur la mappe sarde de 1728, il est mentionné comme appartenant à la cure. Saisi comme bien national à la Révolution, il échut à la municipalité qui l'affecta de nouveau au presbytère lors de la restauration du culte. Sa remise en état fut alors confiée, en 1819, à François Joseph Montjean, maçon, sous la direction de l´architecte de la ville de Chambéry, Paul Trivelly. Vers 1853, l'agrandissement du bâtiment par l'exhaussement d'un étage, permit l'aménagement d'un logement supplémentaire de cinq chambres et de quelques cabinets et, en 1878, une marquise fut placée au-dessus de la porte d'entrée. Au début du XXe siècle, la municipalité décida de détruire le presbytère pour l´aménagement du Square du Temple de Diane. Après de longues transactions avec le conseil de Fabrique, un accord fut conclu en 1906 et le bâtiment démoli en 1909.

Période(s) principale(s) : 1er quart 16e siècle, 1er quart 19e siècle, 3e quart 19e siècle
Dates : 1819 (daté par source, daté par source), 1858 (daté par source)
Auteur(s) de l'oeuvre : Paul Trivelly (architecte, attribution par source), Montjean François Joseph (maçon, attribution par source)

Description

Le presbytère comportait un seul bâtiment ouvrant sur un jardin bordé de murets. Ce bâtiment comptait un rez-de-chaussée surélevé accessible par un perron, un étage où se trouvaient une cuisine, une salle à manger, trois chambres et un cabinet, distribués par un couloir et un comble où était aménagée une chambre. La chambre principale était garnie de lambris.

Eléments descriptifs

Matériau(x) du gros-oeuvre, mise en oeuvre et revêtement : calcaire
Étage(s) ou vaisseau(x) : sous-sol, rez-de-chaussée surélevé, 1 étage carré, étage de comble
Type(s) de couverture : toit à longs pans

Typologies et état de conservation

État de conservation : détruit

Références documentaires

Documents d'archive

- **AC Aix-les-Bains. 2 M 1. Réparations au presbytère. Réception des ouvrages en réparations urgentes**
  AC Aix-les-Bains. 2 M 1. Réparations au presbytère. **Réception des ouvrages en réparations urgentes et nécessaires au presbytère de la cure d´Aix-les-Bains**, 1819

- **AC Aix-les-Bains. 42Z1 2A. 1856. Procès verbal de visites pastorales Mgr Billet**
  AC Aix-les-Bains. 42Z1 2A. **Procès verbal de la visite pastorale de Monseigneur Billet**, 8 avril 1856
  AC Aix-les-Bains : 42Z1 2A

- **AC Aix-les-Bains. 1 O 167, n° 75. Demande d´autorisation du curé Pavy pour la construction d´une**
  AC Aix-les-Bains. 1 O 167, n° 75. **Demande d´autorisation du curé Pavy pour la construction d´une marquise**, 1878

Documents figurés

- **Plan général avec les numéros de l´ancien cadastre / A. Pin, cadet. Aix-les-Bains, 1902. Ech. 1 :**
  Plan général avec les numéros de l´ancien cadastre / A. Pin, cadet. Aix-les-Bains, 1902. Ech. 1 : 10. 1 tirage de plan ; 21 x 32 cm. (AC Aix-les-Bains : 2 M 1)

- **Vieille Eglise. [Plan parcellaire] / V. Luya. Aix-les-Bains, 1er juillet 1904. Ech. 1 : 200. 1 plan**
  Vieille Eglise. [Plan parcellaire] / V. Luya. Aix-les-Bains, 1er juillet 1904. Ech. 1 : 200. 1 plan sur calque, 50 x 60 cm. (AC Aix-les-Bains : 2 M 2)

Illustrations

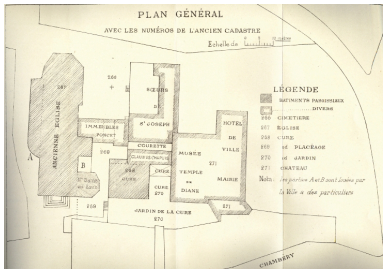

Plan de situation
Repro. François Fouger
IVR82_20057300370NUCB

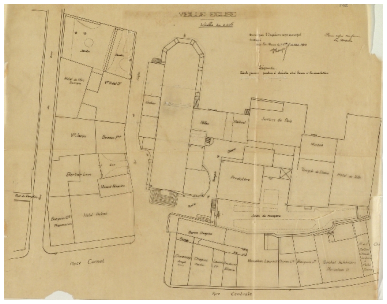

Plan de 1904
Repro. François Fouger
IVR82_20057300352NUCB

Dossiers liés

Dossiers de synthèse :
Généralités (IA73001081) Aix-les-Bains
Oeuvre(s) contenue(s) :
Oeuvre(s) en rapport :
Place, dite Square du Temple de Diane (IA73001271) Aix-les-Bains, Centre historique
Secteur urbain, Centre historique (IA73001135) Rhône-Alpes, Savoie, Aix-les-Bains

Auteur(s) du dossier : Marie-Reine Jazé-Charvolin, Joël Lagrange
Copyright(s) : © Région Rhône-Alpes, Inventaire général du patrimoine culturel ; © Ville d'Aix-les-Bains

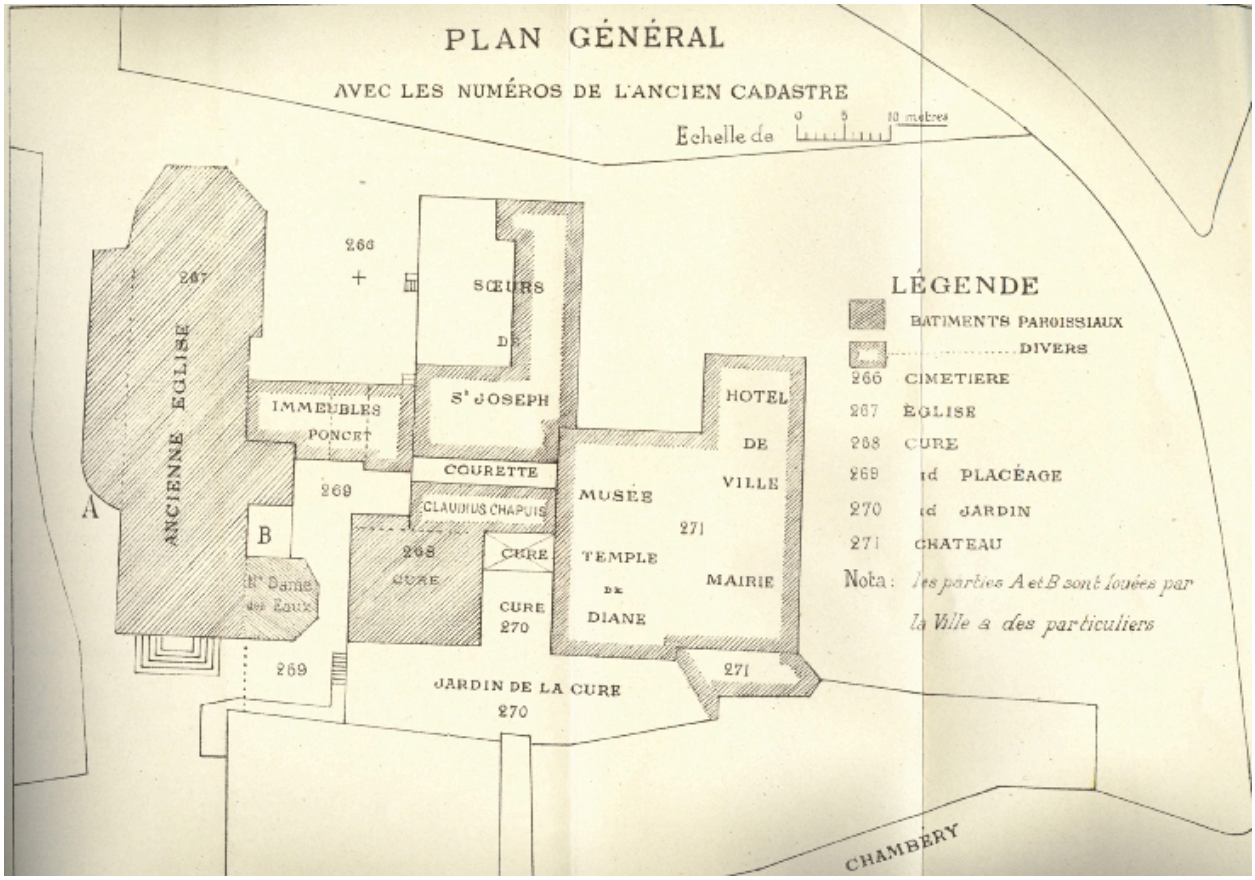

Plan de situation

Référence du document reproduit :

- **Plan général avec les numéros de l´ancien cadastre / A. Pin, cadet. Aix-les-Bains, 1902. Ech. 1 :**
  Plan général avec les numéros de l´ancien cadastre / A. Pin, cadet. Aix-les-Bains, 1902. Ech. 1 : 10. 1 tirage de plan ; 21 x 32 cm. (AC Aix-les-Bains : 2 M 1)

IVR82_20057300370NUCB
Auteur de l'illustration (reproduction) : François Fouger
© Archives municipales d'Aix-les-Bains
reproduction soumise à autorisation du titulaire des droits d'exploitation

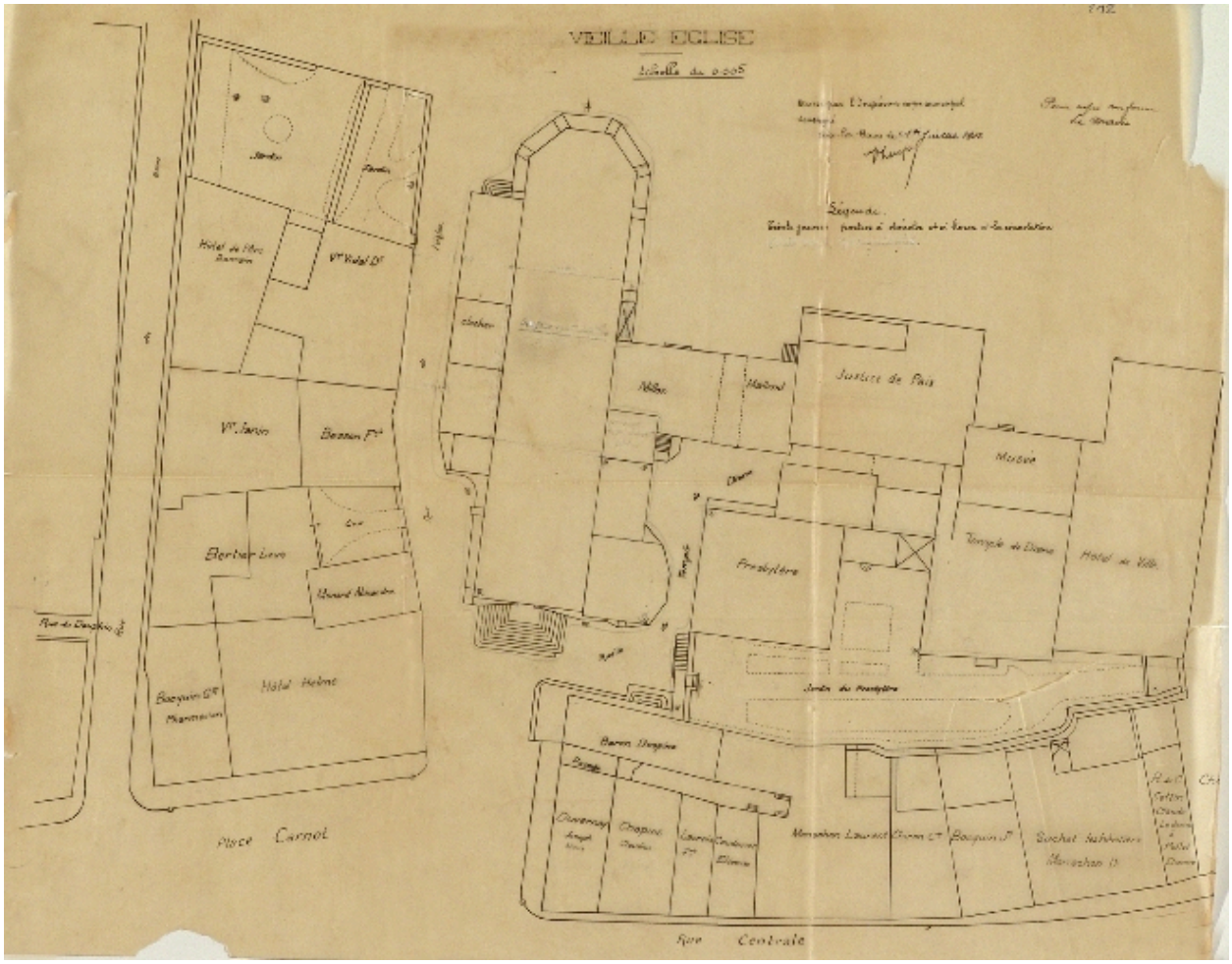

Plan de 1904

Référence du document reproduit :

- **Vieille Eglise. [Plan parcellaire] / V. Luya. Aix-les-Bains, 1er juillet 1904. Ech. 1 : 200. 1 plan**
  Vieille Eglise. [Plan parcellaire] / V. Luya. Aix-les-Bains, 1er juillet 1904. Ech. 1 : 200. 1 plan sur calque, 50 x 60 cm. (AC Aix-les-Bains : 2 M 2)

IVR82_20057300352NUCB
Auteur de l'illustration (reproduction) : François Fouger
© Archives municipales d'Aix-les-Bains
reproduction soumise à autorisation du titulaire des droits d'exploitation