Rhône-Alpes, Drôme
Barret-de-Lioure
le Moulin

Entrepôt agricole n° 4

Références du dossier

Numéro de dossier : IA26000465
Date de l'enquête initiale : 2016
Date(s) de rédaction : 2016
Cadre de l'étude : inventaire topographique Inventaire du Parc naturel régional des Baronnies provençales
Degré d'étude : étudié

Désignation

Dénomination : entrepôt agricole

Compléments de localisation

Milieu d'implantation : isolé
Références cadastrales : 1987, B2, 334 ; 2016, B2, 334

Historique

Sur le plan cadastral de 1813, cet emplacement fait partie d'une parcelle mentionnée comme « *pâture* » à l'état des sections cadastrales de 1824, qui nomme ce quartier « *Grand Pré* ».
La construction du bâtiment ne paraît pas antérieure à la seconde moitié du 19e siècle.
La tradition orale rapporte que cette parcelle était cultivée en vigne jusqu'au milieu du 20e siècle.

Période(s) principale(s) : 2e moitié 19e siècle

Description

Ce bâtiment est isolé, à approximativement un kilomètre à l'ouest du village de Barret-de-Lioure, à une altitude d'environ 730 mètres, au niveau de la confluence entre le Ravin du Riou et l'Anary. Il est installé en terrain plat, dans un verger de cerisiers, et il comporte un rez-de-chaussée et un étage.
Le rez-de-chaussée est occupé par une remise servant aussi d'étable, accessible par une porte piétonne et éclairée par un jour en fente, tous les deux ouverts dans le pignon sud. Les murs de cette pièce portent un enduit à pierres vues, et elle est couverte par un plancher sur solives. On relève des graffitis de comptabilité, gravés dans l'embrasure de la porte.
L'étage est accessible par une porte piétonne ouverte dans le pignon nord, desservie par un escalier extérieur sur massif maçonné, aujourd'hui ruiné. Cet étage est réservé à un logis saisonnier, et il est éclairé par une fenêtre ouverte dans le pignon sud.
Le bâtiment est construit en maçonnerie de moellons calcaires, avec des chaînes d'angles en moellons. Les élévations conservent un enduit à pierres vues. Au second niveau du pignon sud, la fenêtre du logis possède un encadrement en pierre de taille calcaire, bouchardée avec arêtes ciselées, et un linteau droit monolithe. Les encadrements des autres ouvertures sont façonnés au mortier, avec un linteau droit monoxyle.
Le toit à longs pans est couvert en tuile creuse, et l'avant-toit ainsi que la saillie de rive sont constitués d'un rang de génoise peint en blanc. Le passage de l'avant-toit vers la saillie de rive est traité en éventail.

Eléments descriptifs

Matériau(x) du gros-oeuvre, mise en oeuvre et revêtement : calcaire, moellon sans chaîne en pierre de taille, enduit
Matériau(x) de couverture : tuile creuse
Étage(s) ou vaisseau(x) : rez-de-chaussée, 1 étage carré

Type(s) de couverture : toit à longs pans

Typologies et état de conservation

Typologies : 2.3 : entrepôt agricole multifonctionnel : polyvalent sans fenil

Statut, intérêt et protection

Statut de la propriété : propriété privée

Références documentaires

Documents d'archive

- **AD Drôme. série 3 P : 3276. Etat des sections du cadastre de Barret-de-Lioure, 1824.**
AD Drôme. série 3 P : 3276. Etat des sections du cadastre de Barret-de-Lioure, 1824.
Section B.
AD Drôme : 3 P 176

Documents figurés

- **AD Drôme. série 3 P : 3276. Plan cadastral de la commune de Barret-de-Lioure, 1813.**
AD Drôme. série 3 P : 3276. Plan cadastral de la commune de Barret-de-Lioure, 1813.
Section B2.
AD Drôme : 3 p 3276

Illustrations

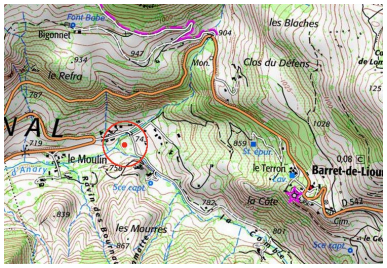

Localisation sur la carte IGN au 1/25 000e.
Phot. Alexeï Laurent
IVR84_20162600403NUDA

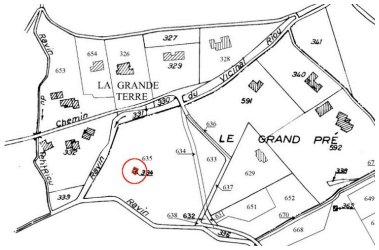

Localisation sur le plan cadastral de 2016.
Phot. Alexeï Laurent
IVR84_20162600404NUDA



Vue de situation prise du nord-ouest.
Phot. Alexeï Laurent
IVR84_20162600389NUCA

Vue de situation prise du nord-est.
Phot. Alexeï Laurent

Vue d'ensemble prise du nord-ouest.
Phot. Alexeï Laurent

Vue d'ensemble prise de l'ouest.
Phot. Alexeï Laurent

IVR84_20162600390NUCA

Vue d'ensemble prise du sud-ouest.
Phot. Alexeï Laurent
IVR84_20162600393NUCA

IVR84_20162600391NUCA

Pignon sud.
Phot. Alexeï Laurent
IVR84_20162600394NUCA

IVR84_20162600392NUCA

Pignon sud, premier niveau. Jour.
Phot. Alexeï Laurent
IVR84_20162600395NUCA

Pignon sud, second niveau. Fenêtre.
Phot. Alexeï Laurent
IVR84_20162600396NUCA

Pignon nord.
Phot. Alexeï Laurent
IVR84_20162600397NUCA

Pignon nord, second niveau. Porte du logis.
Phot. Alexeï Laurent
IVR84_20162600398NUCA

Chaîne d'angle sud-ouest, passage du rang de génoise de l'avant-toit vers la saillie de rive.
Phot. Alexeï Laurent
IVR84_20162600399NUCA

Chaîne d'angle nord-est, passage du rang de génoise de l'avant-toit vers la saillie de rive.
Phot. Alexeï Laurent
IVR84_20162600400NUCA

Rez-de-chaussée, remise-étable. Vue de volume.
Phot. Alexeï Laurent
IVR84_20162600401NUCA

Rez-de-chaussée,
remise-étable. Plafond.
Phot. Alexeï Laurent
IVR84_20162600402NUCA

Dossiers liés

Dossiers de synthèse :
Présentation de la commune de Barret-de-Lioure (IA26000445) Rhône-Alpes, Drôme, Barret-de-Lioure
Les entrepôts agricoles de Barret-de-Lioure (IA26000487) Rhône-Alpes, Drôme, Barret-de-Lioure
Oeuvre(s) contenue(s) :

Auteur(s) du dossier : Alexeï Laurent
Copyright(s) : © Parc naturel régional des Baronnies provençales ; © Région Auvergne-Rhône-Alpes, Inventaire général du patrimoine culturel

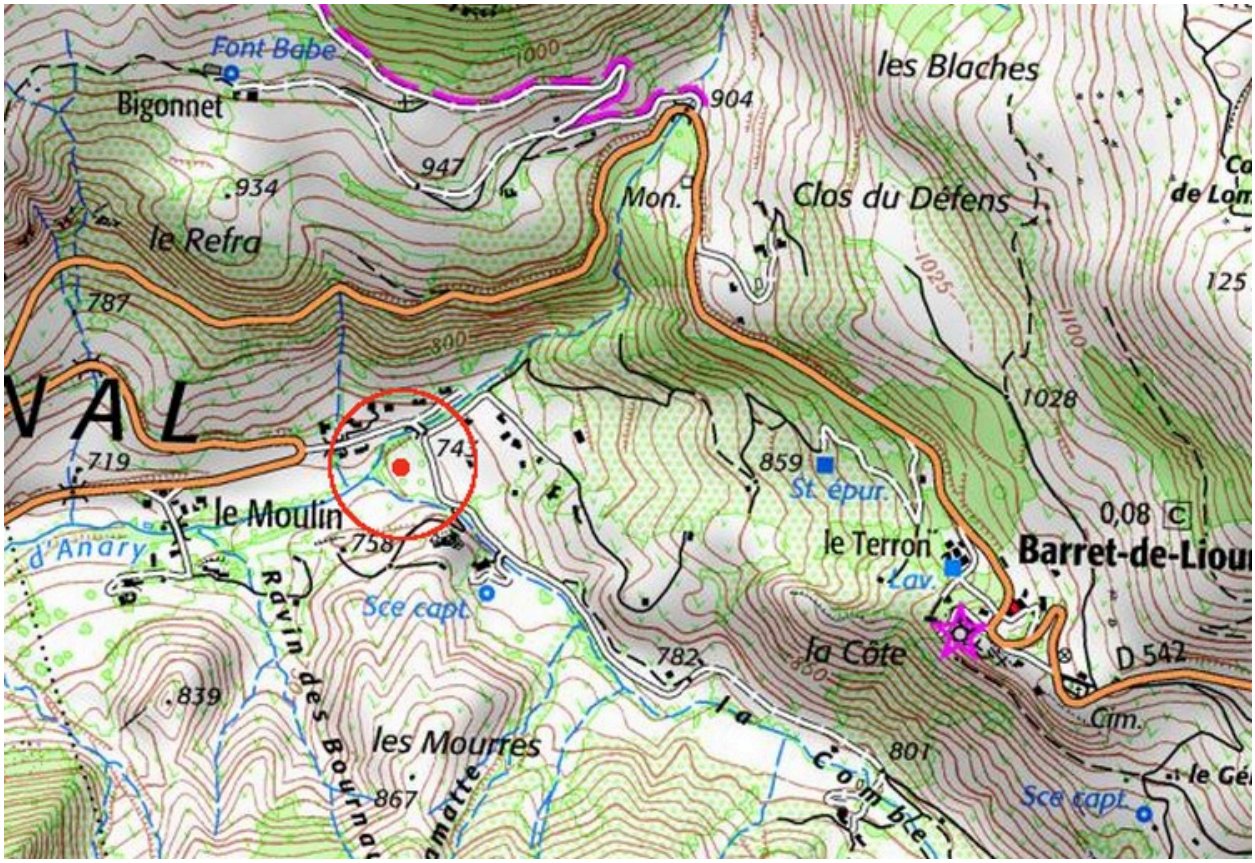

Localisation sur la carte IGN au 1/25 000e.

IVR84_20162600403NUDA
Auteur de l'illustration : Alexeï Laurent
Date de prise de vue : 2016
© Parc naturel régional des Baronnies provençales ; © Région Auvergne-Rhône-Alpes, Inventaire général du patrimoine culturel
reproduction soumise à autorisation du titulaire des droits d'exploitation

Localisation sur le plan cadastral de 2016.

IVR84_20162600404NUDA
Auteur de l'illustration : Alexeï Laurent
Date de prise de vue : 2016
© Parc naturel régional des Baronnies provençales ; © Région Auvergne-Rhône-Alpes, Inventaire général du patrimoine culturel
reproduction soumise à autorisation du titulaire des droits d'exploitation

Vue de situation prise du nord-ouest.

IVR84_20162600389NUCA
Auteur de l'illustration : Alexeï Laurent
Date de prise de vue : 2016
© Parc naturel régional des Baronnies provençales ; © Région Auvergne-Rhône-Alpes, Inventaire général du patrimoine culturel
reproduction soumise à autorisation du titulaire des droits d'exploitation

Vue de situation prise du nord-est.

IVR84_20162600390NUCA
Auteur de l'illustration : Alexeï Laurent
Date de prise de vue : 2016
© Parc naturel régional des Baronnies provençales ; © Région Auvergne-Rhône-Alpes, Inventaire général du patrimoine culturel
reproduction soumise à autorisation du titulaire des droits d'exploitation

Vue d'ensemble prise du nord-ouest.

IVR84_20162600391NUCA
Auteur de l'illustration : Alexeï Laurent
Date de prise de vue : 2016
© Parc naturel régional des Baronnies provençales ; © Région Auvergne-Rhône-Alpes, Inventaire général du patrimoine culturel
reproduction soumise à autorisation du titulaire des droits d'exploitation

Vue d'ensemble prise de l'ouest.

IVR84_20162600392NUCA
Auteur de l'illustration : Alexeï Laurent
Date de prise de vue : 2016
© Parc naturel régional des Baronnies provençales ; © Région Auvergne-Rhône-Alpes, Inventaire général du patrimoine culturel
reproduction soumise à autorisation du titulaire des droits d'exploitation

Vue d'ensemble prise du sud-ouest.

IVR84_20162600393NUCA
Auteur de l'illustration : Alexeï Laurent
Date de prise de vue : 2016
© Parc naturel régional des Baronnies provençales ; © Région Auvergne-Rhône-Alpes, Inventaire général du patrimoine culturel
reproduction soumise à autorisation du titulaire des droits d'exploitation

Pignon sud.

IVR84_20162600394NUCA
Auteur de l'illustration : Alexeï Laurent
Date de prise de vue : 2016
© Parc naturel régional des Baronnies provençales ; © Région Auvergne-Rhône-Alpes, Inventaire général du patrimoine culturel
reproduction soumise à autorisation du titulaire des droits d'exploitation

Pignon sud, premier niveau. Jour.

IVR84_20162600395NUCA
Auteur de l'illustration : Alexeï Laurent
Date de prise de vue : 2016
© Parc naturel régional des Baronnies provençales ; © Région Auvergne-Rhône-Alpes, Inventaire général du patrimoine culturel
reproduction soumise à autorisation du titulaire des droits d'exploitation

Pignon sud, second niveau. Fenêtre.

IVR84_20162600396NUCA
Auteur de l'illustration : Alexeï Laurent
Date de prise de vue : 2016
© Parc naturel régional des Baronnies provençales ; © Région Auvergne-Rhône-Alpes, Inventaire général du patrimoine culturel
reproduction soumise à autorisation du titulaire des droits d'exploitation

Pignon nord.

IVR84_20162600397NUCA
Auteur de l'illustration : Alexeï Laurent
Date de prise de vue : 2016
© Parc naturel régional des Baronnies provençales ; © Région Auvergne-Rhône-Alpes, Inventaire général du patrimoine culturel
reproduction soumise à autorisation du titulaire des droits d'exploitation

Pignon nord, second niveau. Porte du logis.

IVR84_20162600398NUCA
Auteur de l'illustration : Alexeï Laurent
Date de prise de vue : 2016
© Parc naturel régional des Baronnies provençales ; © Région Auvergne-Rhône-Alpes, Inventaire général du patrimoine culturel
reproduction soumise à autorisation du titulaire des droits d'exploitation

Chaîne d'angle sud-ouest, passage du rang de génoise de l'avant-toit vers la saillie de rive.

IVR84_20162600399NUCA
Auteur de l'illustration : Alexeï Laurent
Date de prise de vue : 2016
© Parc naturel régional des Baronnies provençales ; © Région Auvergne-Rhône-Alpes, Inventaire général du patrimoine culturel
reproduction soumise à autorisation du titulaire des droits d'exploitation

Chaîne d'angle nord-est, passage du rang de génoise de l'avant-toit vers la saillie de rive.

IVR84_20162600400NUCA
Auteur de l'illustration : Alexeï Laurent
Date de prise de vue : 2016
© Parc naturel régional des Baronnies provençales ; © Région Auvergne-Rhône-Alpes, Inventaire général du patrimoine culturel
reproduction soumise à autorisation du titulaire des droits d'exploitation

Rez-de-chaussée, remise-étable. Vue de volume.

IVR84_20162600401NUCA
Auteur de l'illustration : Alexeï Laurent
Date de prise de vue : 2016
© Parc naturel régional des Baronnies provençales ; © Région Auvergne-Rhône-Alpes, Inventaire général du patrimoine culturel
reproduction soumise à autorisation du titulaire des droits d'exploitation

Rez-de-chaussée, remise-étable. Plafond.

IVR84_20162600402NUCA
Auteur de l'illustration : Alexeï Laurent
Date de prise de vue : 2016
© Parc naturel régional des Baronnies provençales ; © Région Auvergne-Rhône-Alpes, Inventaire général du patrimoine culturel
reproduction soumise à autorisation du titulaire des droits d'exploitation