Auvergne, Puy-de-Dôme
Clermont-Ferrand

Cité ouvrière de la rue de Blanzat-Collectifs - DOSSIER EN COURS

Références du dossier

Numéro de dossier : IA63002590
Date de l'enquête initiale : 2019
Date(s) de rédaction : 2019
Cadre de l'étude : enquête thématique régionale Patrimoine Michelin
Degré d'étude : étudié

Désignation

Dénomination : cité ouvrière

Compléments de localisation

Milieu d'implantation :
Références cadastrales :

Historique

Immeubles collectifs de la rue de Blanzat construits entre 1953 et 1960. Il sont tous encore en place en 2020.

Période(s) principale(s) : 3e quart 20e siècle ()

Description

Les quatre immeubles collectifs sont construits à peu près parallèlement les uns aux autres, avec élévations principales orientées à l'ouest. Ils sont à rez-de-chaussée surélevé sur sous-sol semi-enterré et à 3 étages carrés. Les toits à longs-pans et croupes sont couverts de tuiles plates mécaniques.

Eléments descriptifs

Matériau(x) de couverture : tuile mécanique
Plan : plan rectangulaire régulier
Étage(s) ou vaisseau(x) : sous-sol, rez-de-chaussée surélevé, 3 étages carrés
Élévations extérieures : élévation à travées
Type(s) de couverture : toit à longs pans, croupe
Escaliers : escalier dans-oeuvre

Rue de Blanzat-Collectifs

Les trois premiers immeubles collectifs de la rue de Blanzat (à proximité du site des Carmes, côté ouest, et au sud de la place des Bughes) sont construits pendant la période 1953-1959. Un premier permis de construire est accordé pour l'immeuble le plus à l'ouest, aux n°40-42 rue de Blanzat, le 01/03/1951 (le permis d'habiter est délivré un an plus tard, le 12/03/1952) ; une deuxième demande d'autorisation est accordée pour le 2e immeuble le 23/07/1952 (déclaration d'achèvement des travaux le 29/03/1955) ; le 3e immeuble, 42 bis rue de Blanzat reçoit le permis de construire le 20/05/1955 (déclaration de fin de travaux le 13/03/1959). Puis, à la suite, un quatrième collectif est édifié à l'est des trois premiers, entre 1956 et 1960. Il sont tous encore en place en 2020.

Références documentaires

Documents figurés

- **Immeuble de la cité Rue de Blanzat-Collectifs, s.d. [milieu du XXe siècle, après 1960 ?]**
  Immeuble collectif de la cité Michelin, rue de Blanzat, photographie noir et blanc, Collection Patrimoine Historique Michelin, n° catalogue 30582, s.n., s.d. [milieu du XXe siècle, après 1960 ?].
  Collection Patrimoine Historique Michelin : 30582

Illustrations

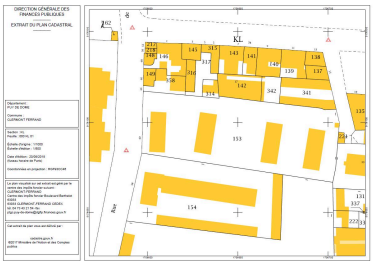

Extrait de plan cadastral (section KL).
Dess. Brigitte Ceroni,
Autr. Service du cadastre
IVR84_20196300291NUDA

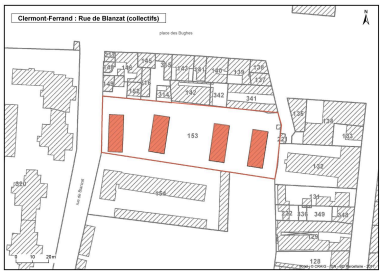

Plan des différents bâtiments d'origine de la cité.
Dess. Guylaine Beauparland-Dupuy
IVR84_20216301279NUDA

Élévation ouest de l'un des immeubles collectifs Michelin, rue de Blanzat. Vue prise vraisemblablement au début des années 1960.
IVR84_20236300192NUC

Un des quatre immeubles collectifs de la rue de Blanzat, depuis l'ouest (années 1950).
Phot. Christian Parisey
IVR84_20196300251NUC4A

Un des quatre immeubles collectifs de la rue de Blanzat, depuis l'est (années 1950).
Phot. Christian Parisey
IVR84_20196300252NUC4A

Ensemble des quatre immeubles collectifs de la rue de Blanzat, depuis le sud-ouest (années 1950).
Phot. Christian Parisey
IVR84_20196300253NUC4A

Dossiers liés

Dossiers de synthèse :
Cités Michelin de l'agglomération clermontoise - DOSSIER EN COURS (IA63002617) Auvergne, Puy-de-Dôme, Clermont-Ferrand
Oeuvre(s) contenue(s) :

Auteur(s) du dossier : Brigitte Ceroni, Brigitte Ceroni
Copyright(s) : © Région Auvergne-Rhône-Alpes, Inventaire général du patrimoine culturel

Extrait de plan cadastral (section KL).

IVR84_20196300291NUDA
Auteur de l'illustration : Brigitte Ceroni
Auteur du document reproduit : Service du cadastre
© Ministère des finances et des comptes publics, www.cadastre.gouv.fr
tous droits réservés

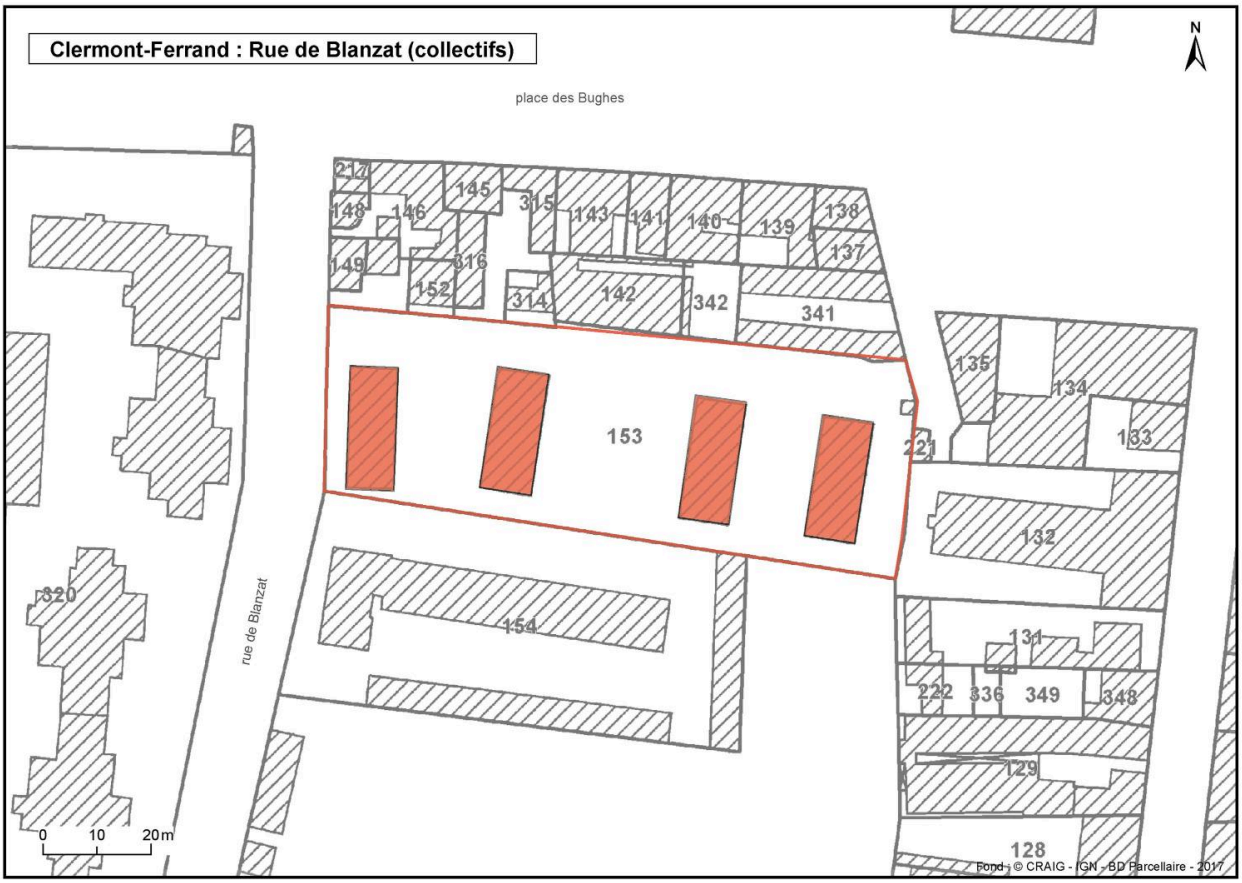

Plan des différents bâtiments d'origine de la cité.

IVR84_20216301279NUDA
Auteur de l'illustration : Guylaine Beauparland-Dupuy
© Région Auvergne-Rhône-Alpes, Inventaire général du patrimoine culturel
communication libre, reproduction soumise à autorisation

Élévation ouest de l'un des immeubles collectifs Michelin, rue de Blanzat. Vue prise vraisemblablement au début des années 1960.

Référence du document reproduit :

- **Immeuble de la cité Rue de Blanzat-Collectifs, s.d. [milieu du XXe siècle, après 1960 ?]**
  Immeuble collectif de la cité Michelin, rue de Blanzat, photographie noir et blanc, Collection Patrimoine Historique Michelin, n° catalogue 30582, s.n., s.d. [milieu du XXe siècle, après 1960 ?].
  Collection Patrimoine Historique Michelin : 30582

IVR84_20236300192NUC
© Collection Patrimoine Historique Michelin
reproduction soumise à autorisation du titulaire des droits d'exploitation

Un des quatre immeubles collectifs de la rue de Blanzat, depuis l'ouest (années 1950).

IVR84_20196300251NUC4A
Auteur de l'illustration : Christian Parisey
© Région Auvergne-Rhône-Alpes, Inventaire général du patrimoine culturel
communication libre, reproduction soumise à autorisation

Un des quatre immeubles collectifs de la rue de Blanzat, depuis l'est (années 1950).

IVR84_20196300252NUC4A
Auteur de l'illustration : Christian Parisey
© Région Auvergne-Rhône-Alpes, Inventaire général du patrimoine culturel
communication libre, reproduction soumise à autorisation

Ensemble des quatre immeubles collectifs de la rue de Blanzat, depuis le sud-ouest (années 1950).

IVR84_20196300253NUC4A
Auteur de l'illustration : Christian Parisey
© Région Auvergne-Rhône-Alpes, Inventaire général du patrimoine culturel
communication libre, reproduction soumise à autorisation