Rhône-Alpes, Haute-Savoie
Thônes
la Fougère
route départementale n°12 du Col de Tamié à Thonon-les-Bains

Scierie puis SCI La Scie

Références du dossier

Numéro de dossier : IA74001020
Date de l'enquête initiale : 2010
Date(s) de rédaction : 2010
Cadre de l'étude : enquête thématique régionale Patrimoine hydraulique des Pays de Savoie
Degré d'étude : monographié

Désignation

Dénomination : scierie
Parties constituantes non étudiées : maison, bief, barrage, remise, scierie, maison

Compléments de localisation

Milieu d'implantation : en village
Réseau hydrographique : le), Fier Supérieur Fier
Références cadastrales : OF 3. 27, 3226, 3219, 306

Historique

La scierie de M. André Eugène située sur le rive droite du Fier à Thônes existait avant l´annexion de la Savoie à la France, en 1860. Par pétition du 17 février 1946, M. Eugène André propriétaire de cette scierie, demeurant à Thônes demande l´autorisation de reconstruire une prise d´eau sur le torrent du Fier au lieu dit de la Curiaz. L´ancien barrage qui attaquait la scierie a été emporté par les crues du mois de septembre 1940. Le volume des eaux dérivées passe par un conduit maçonné ouvert sur une longueur de 25 mètres comportant une vanne réglable d´entrée d´une largeur de 1 mètre 95. Ensuite sur 64 mètres l´eau passe par une conduite en ciment d´un diamètre de 80 centimètres pour aller dans une chambre de décantation puis à la chambre des turbines. En 1942, l´usine développe une puissance moyenne de 6,2 kilowatts. Le barrage amont est donc reconstruit à 89 mètres à l´amont du côté sud de la scierie. Le site de l'ancienne scierie est reconverti en usine de sciage du bois à la fin du Xxème siècle.

Période(s) principale(s) : 2e quart 17e siècle
Période(s) secondaire(s) : 3e quart 20e siècle
Dates : 1730 (daté par source)
Remploi

Description

Le site comporte un barrage en béton dans le Fier construit sur les rochers apparents, s´appuyant sur la rive droite sur le site de l´ancienne scierie.La scierie de M. Curt Joseph se trouvait 300 mètres en amont mais il n'est reste aucune trace en 2010. Cet ouvrage comporte un corps de béton d´une hauteur de deux mètres pour une longueur de déversoir de dix huit mètres. Le seuil assure une transition marquée entre le Fier amont qui prend la forme d´une rivière calme et le Fier aval qui se jette dans un gouffre rocheux, prenant la forme d´un torrent.

Eléments descriptifs

Matériau(x) du gros-oeuvre, mise en oeuvre et revêtement : pierre ; béton ; brique
Énergies : énergie hydraulique

Jardins : bois de jardin

Typologies et état de conservation

État de conservation : remanié

Statut, intérêt et protection

La prise d'eau est située dans un site naturel qui longe une zone d'activités importante de la commune de Thônes.

Intérêt de l'œuvre : à signaler
Statut de la propriété : propriété privée

Références documentaires

Documents d'archive

- **AD Haute-Savoie : 6 S 180. Thônes, prise d'eau Crédoz.1893.**
  AD Haute-Savoie : 6 S 180. **Thônes, prise d'eau Crédoz.**1893.

- **AD Haute-Savoie : 6 W, Rivière le Fier, barrage André. 1942**
  AD Haute-Savoie : 6 W, **Rivière le Fier, barrage André.** 1942

Bibliographie

- **Les Amis du Val de Thônes, Métiers d´autrefois dans la vallée de Thônes. Thônes : Amis du Val de**
  Les Amis du Val de Thônes, **Métiers d´autrefois dans la vallée de Thônes.** Thônes : Amis du Val de Thônes. 1987. 110 p

- **LANTERNIER Pierre, Annecy et son lac. La Balme de Sillingy : Rossat-Mignod. 2000. 48p**
  LANTERNIER Pierre, **Annecy et son lac.** La Balme de Sillingy : Rossat-Mignod. 2000. 48p

- **Les Amis du Val de Thônes, Chalets, maisons, monuments, villages de la vallée de Thônes : d´hier à**
  Les Amis du Val de Thônes, **Chalets, maisons, monuments, villages de la vallée de Thônes : d´hier à aujourd´hui.** Thônes : Amis du Val de Thônes. 1981. 104 p.

- **Les Amis du Val de Thônes, Histoire locale et traditions : si la vallée de Thônes m´était contée.**
  Les Amis du Val de Thônes, **Histoire locale et traditions : si la vallée de Thônes m´était contée.** Thônes : Les Amis du Val de Thônes. 1983. 100 p.

- **GERMAIN Michel, Thônes et les Aravis autrefois. Montélian : La Fontaine de Siloé, 2001. 184 p.**
  GERMAIN Michel, **Thônes et les Aravis autrefois.** Montélian : La Fontaine de Siloé, 2001. 184 p.

- **THEVENET Fernand, La Clusaz : mon village d´autrefois. Thônes : Imp. Jacquet. 1990. 119 p.**
  THEVENET Fernand, **La Clusaz : mon village d´autrefois.** Thônes : Imp. Jacquet. 1990. 119 p.

- **LEPEUDRY Jean Michel, Haute-Savoie d´hier et d´aujourd´hui à travers les cartes postales. Thônes :**
  LEPEUDRY Jean Michel, **Haute-Savoie d´hier et d´aujourd´hui à travers les cartes postales.** Thônes : Tetras, 2003. 209 p.

- **Les amis du musée, Musée du Pays de Thônes Haute-Savoie. Thônes : les amis du musée, 2005. 144 p.**
  Les amis du musée, **Musée du Pays de Thônes Haute-Savoie.** Thônes : les amis du musée, 2005. 144 p.

- **GAY Claude, Récits et coutumes antiques des vallées de Thônes (Haute-Savoie). Grenoble : Centre**

GAY Claude, **Récits et coutumes antiques des vallées de Thônes (Haute-Savoie).** Grenoble : Centre alpin et rhodanien d´ethnologie, 1975, 55 p.

- **France. Département de la Haute-Savoie, Actes du Congrès des Sociétés Savantes, CHALLAMEL J.B. Les**
  France. Département de la Haute-Savoie, Actes du Congrès des Sociétés Savantes, CHALLAMEL J.B. **Les scieries de la vallée de Thônes au XIX-XXème siècle.** Thônes: Les Amis du Val de Thônes, Baudry et Cie, 1992. n.p.

- **Les Amis du Val de Thônes, Val de Thônes et Aravis : en cartes postales et photos**
  Les Amis du Val de Thônes, **Val de Thônes et Aravis : en cartes postales et photos anciennes.**Thônes : Les Amis du Val de Thônes. 1998. 199 p.

- **Les Amis du Val de Thônes, Métiers d´autrefois dans la vallée de Thônes. Thônes : Amis du Val de**
  Les Amis du Val de Thônes, **Métiers d´autrefois dans la vallée de Thônes.** Thônes : Amis du Val de Thônes. 1987. 110 p

Illustrations

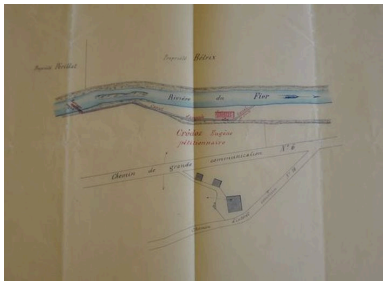

Plan général, 1893. Plan. Archives départementales de la Haute-Savoie © Archives départementales de la Haute-Savoie. 6 S 180
Phot. Samir Mahfoudi, Autr. Terra
IVR82_20107403180NUCA

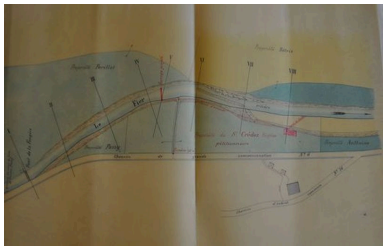

Vue générale. Plan. Archives départementales de la Haute-Savoie © Archives départementales de la Haute-Savoie. 6 S 180
Phot. Samir Mahfoudi,
Autr. Desroche
IVR82_20107403179NUCA

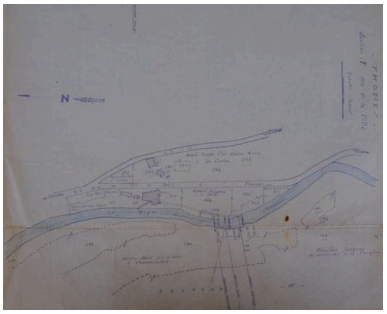

Thônes, section F dite de la Ville, 1:2000, 1942. Plan. Archives départementales de la Haute-Savoie © Archives départementales de la Haute-Savoie. 6 W
Phot. Samir Mahfoudi
IVR82_20107403178NUCA

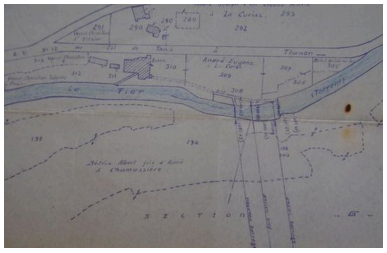

Thônes, section F dite de la Ville, extrait du plan, 1:2000, 1942. Plan. Archives départementales de la Haute-Savoie © Archives départementales de la Haute-Savoie. 6 W
Phot. Samir Mahfoudi
IVR82_20107403176NUCA



Thônes, section F dite de la Ville, profil, 1:2000, 1942. Plan. Archives départementales de la Haute-Savoie © Archives départementales de la Haute-Savoie. 6 W
Phot. Samir Mahfoudi
IVR82_20107403177NUCA

Dossiers liés

Dossiers de synthèse :
Patrimoine hydraulique de la Haute-Savoie et autre : présentation de l´étude (IA74000972) Rhône-Alpes, Haute-Savoie, Haute-Savoie

Oeuvre(s) contenue(s) :
Oeuvre(s) en rapport :
Paysage du bassin-versant du Fier (IA74001054) Rhône-Alpes, Haute-Savoie, Haute-Savoie
Paysage du bassin-versant du Fier Supérieur (IA74001085) Rhône-Alpes, Haute-Savoie, Haute-Savoie

Auteur(s) du dossier : Samir Mahfoudi
Copyright(s) : © Région Rhône-Alpes, Inventaire général du patrimoine culturel ; © Assemblée des Pays de Savoie

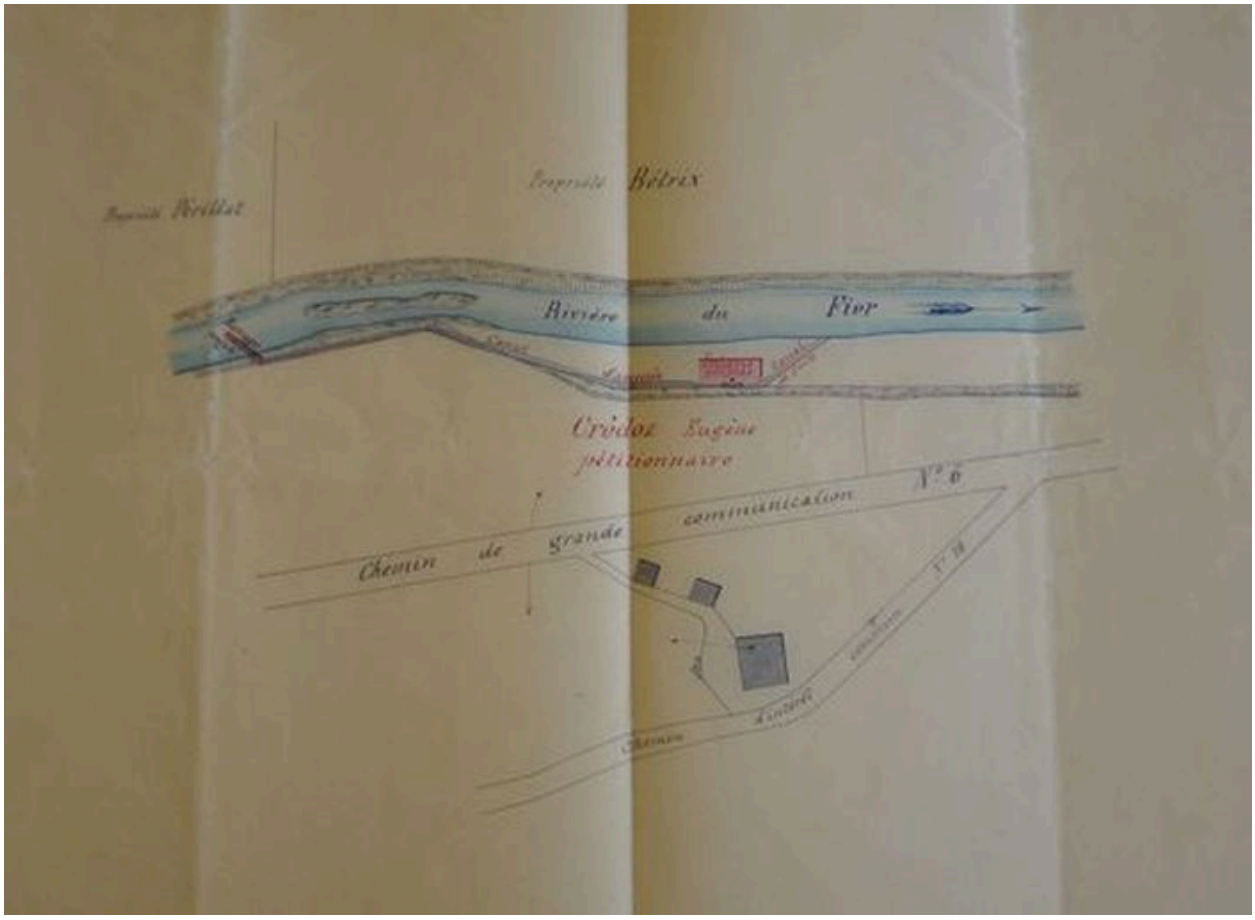

Plan général, 1893. Plan. Archives départementales de la Haute-Savoie © Archives départementales de la Haute-Savoie. 6 S 180

Référence du document reproduit :

- **Demande de M. Crédoz Eugène, propriétaire, plan général, 1:1000, 15 juillet 1893.Plan**
  Demande de M. Crédoz Eugène, propriétaire, plan général, 1:1000, 15 juillet 1893.Plan
  AD Haute-Savoie : 6 S 180

IVR82_20107403180NUCA
Auteur de l'illustration : Samir Mahfoudi
Auteur du document reproduit : Terra
© Région Rhône-Alpes, Inventaire général du patrimoine culturel ; © Assemblée des Pays de Savoie
reproduction soumise à autorisation du titulaire des droits d'exploitation

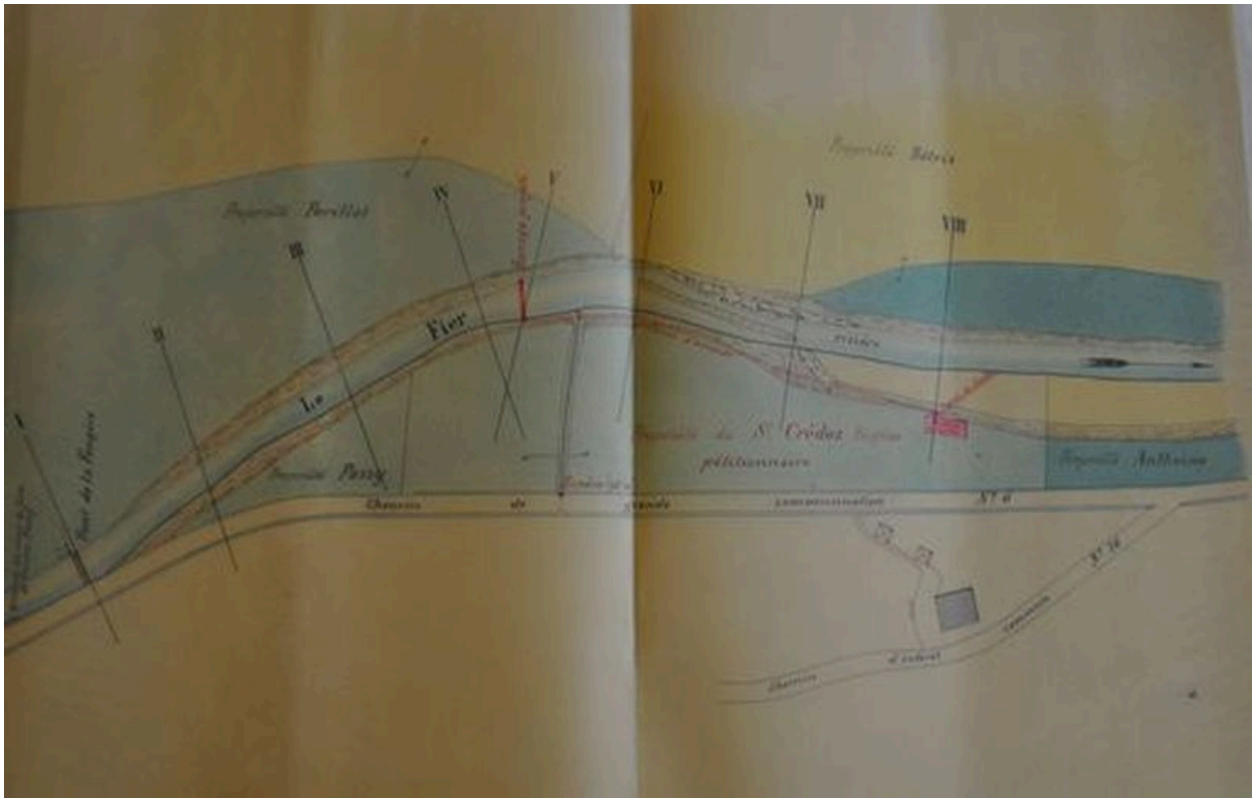

Vue générale. Plan. Archives départementales de la Haute-Savoie © Archives départementales de la Haute-Savoie. 6 S 180

Référence du document reproduit :

- **Etablissement d'une scierie, le Sieur Crédoz Eugène pétitionnaire, plan général, 1:1000, 23 février**
  Etablissement d'une scierie, le Sieur Crédoz Eugène pétitionnaire, plan général, 1:1000, 23 février 1894.Plan
  AD Haute-Savoie : 6 S 180

IVR82_20107403179NUCA
Auteur de l'illustration : Samir Mahfoudi
Auteur du document reproduit : Desroche
© Région Rhône-Alpes, Inventaire général du patrimoine culturel ; © Assemblée des Pays de Savoie
reproduction soumise à autorisation du titulaire des droits d'exploitation

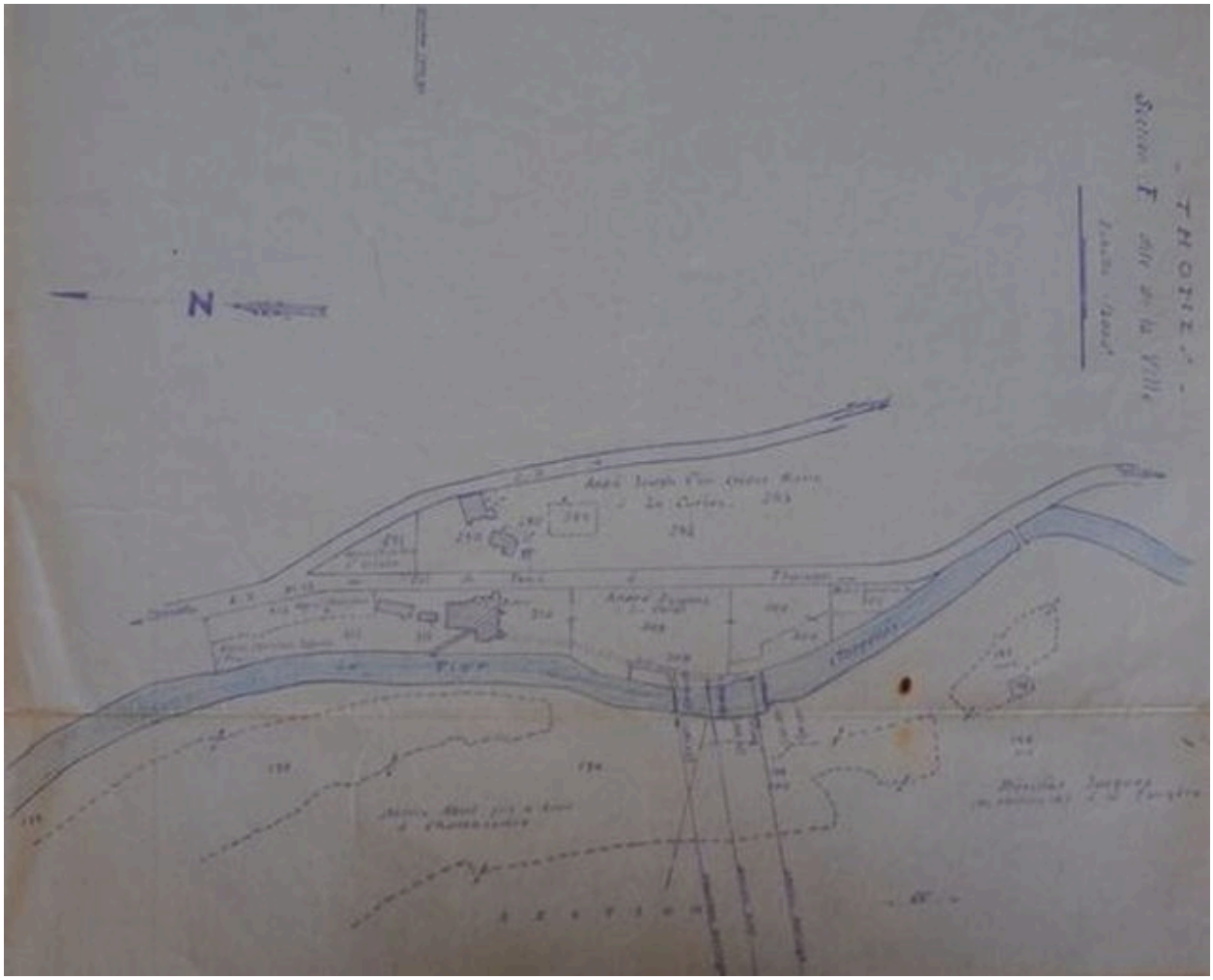

Thônes, section F dite de la Ville, 1:2000, 1942. Plan. Archives départementales de la Haute-Savoie © Archives départementales de la Haute-Savoie. 6 W

Référence du document reproduit :

- **Thônes, section F dite de la Ville, 1:2000, 1942.Plan**
  Thônes, section F dite de la Ville, 1:2000, 1942.Plan
  AD Haute-Savoie : 6 W

IVR82_20107403178NUCA
Auteur de l'illustration : Samir Mahfoudi
© Région Rhône-Alpes, Inventaire général du patrimoine culturel ; © Assemblée des Pays de Savoie
reproduction soumise à autorisation du titulaire des droits d'exploitation

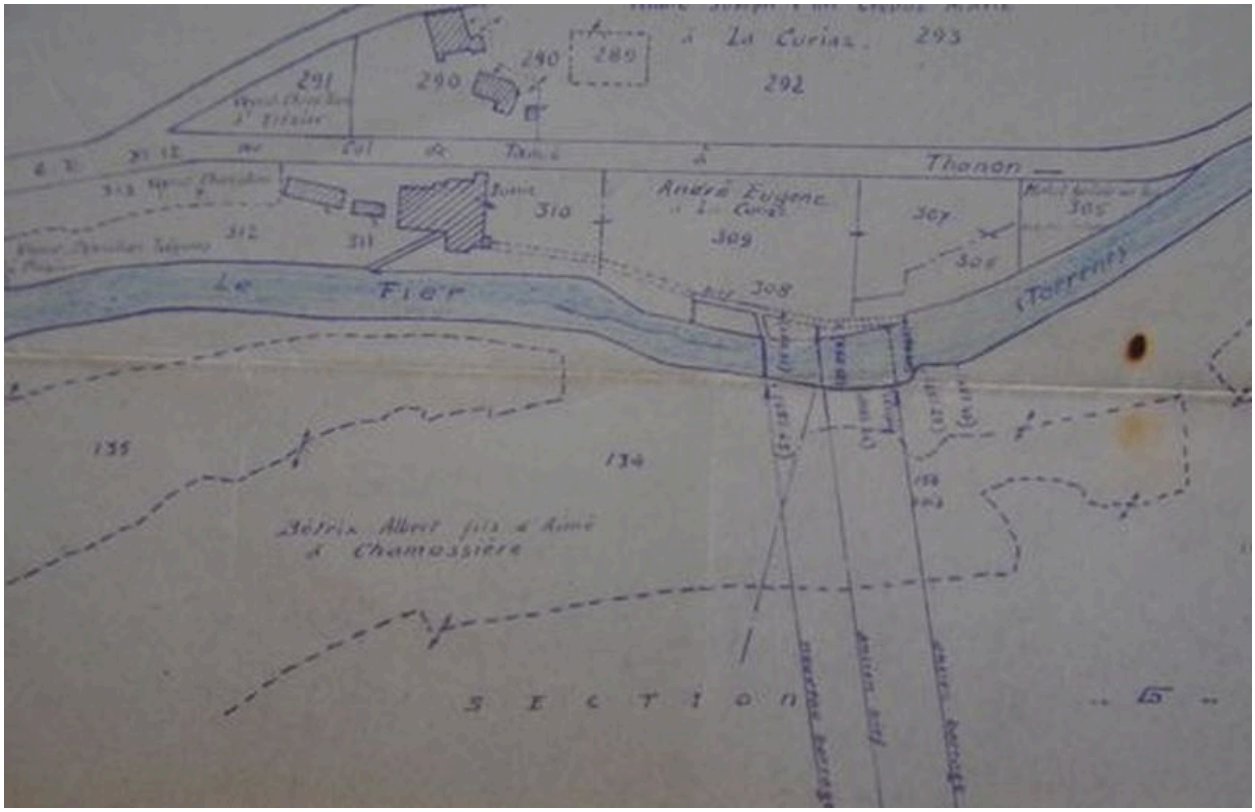

Thônes, section F dite de la Ville, extrait du plan, 1:2000, 1942. Plan. Archives départementales de la Haute-Savoie © Archives départementales de la Haute-Savoie. 6 W

Référence du document reproduit :

- **Thônes, section F dite de la Ville, extrait du plan, 1:2000, 1942.Plan**
  Thônes, section F dite de la Ville, extrait du plan, 1:2000, 1942.Plan
  AD Haute-Savoie : 6 W

IVR82_20107403176NUCA
Auteur de l'illustration : Samir Mahfoudi
© Région Rhône-Alpes, Inventaire général du patrimoine culturel ; © Assemblée des Pays de Savoie
reproduction soumise à autorisation du titulaire des droits d'exploitation

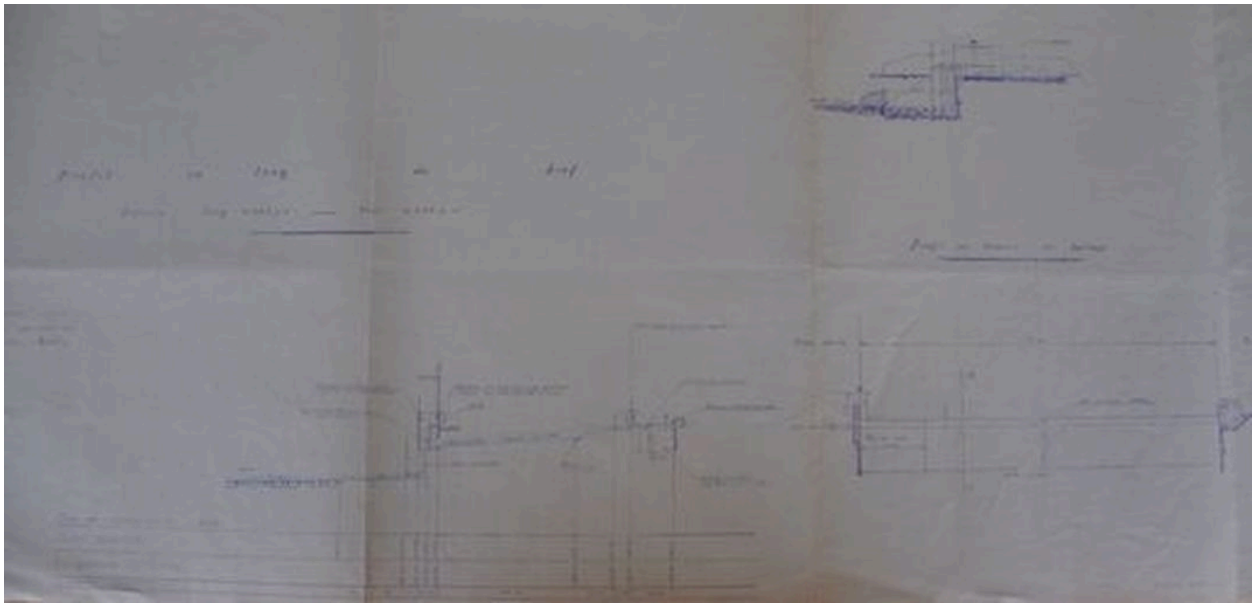

Thônes, section F dite de la Ville, profil, 1:2000, 1942. Plan. Archives départementales de la Haute-Savoie © Archives départementales de la Haute-Savoie. 6 W

Référence du document reproduit :

- **Thônes, section F dite de la Ville, profil, 1:2000, 1942.Plan**
  Thônes, section F dite de la Ville, profil, 1:2000, 1942.Plan
  AD Haute-Savoie : 6 W

IVR82_20107403177NUCA
Auteur de l'illustration : Samir Mahfoudi
© Région Rhône-Alpes, Inventaire général du patrimoine culturel ; © Assemblée des Pays de Savoie
reproduction soumise à autorisation du titulaire des droits d'exploitation