Rhône-Alpes, Rhône
Condrieu
69 Condrieu, le Port, les) Roches-de-Condrieu
R.D. 28, R.D.4

Pont routier de Condrieu

Références du dossier

Numéro de dossier : IA69006627
Date de l'enquête initiale : 2010
Date(s) de rédaction : 2011
Cadre de l'étude : enquête thématique régionale Points de franchissement du Rhône
Degré d'étude : repéré

Désignation

Dénomination : pont
Précision sur la dénomination : pont routier
Appellation : pont de Condrieu

Compléments de localisation

oeuvre située en partie sur le département 38, oeuvre située en partie sur la commune Roches-de-Condrieu (les)
Milieu d'implantation : en ville
Réseau hydrographique : Rhône
Références cadastrales :

Historique

L'actuel pont routier de Condrieu a été édifié au milieu des années 1930, en remplacement d'un ancien ouvrage élevé en 1832 déclaré en très mauvais état en 1929. A cette date, il est projeté un nouveau pont suspendu rigide, "genre pont de Vienne", utilisant la pile et "tout ce qu'il serait possible des culées et des amarrages" de l'ancien ouvrage. La reconstruction est lancée sur concours en 1933. Le projet dressé par les Etablissements Baudin - préféré à celui de la Compagnie lyonnaise d´entreprise et de travaux d´art - est approuvé le 4 juillet 1934 (annexe n° 1). Les travaux débutent alors et sont achevés courant 1935. Tout juste reconstruit, le pont est coupé en juin 1940 par fait de guerre. Un bac est remis en service pour rétablir le franchissement du fleuve. En septembre 1944, lors de la retraite allemande, alors qu'il ne reste qu'une dizaine de mètres à édifier pour remettre l'ouvrage en service, le pont en reconstruction est épargné.

Période(s) principale(s) : 2e quart 20e siècle
Dates : 1934 (daté par source)
Auteur(s) de l'oeuvre : Baudin (entrepreneur, attribution par source)

Description

Le pont de Condrieu relie la commune dont il porte le nom à celle des Roches-de-Condrieu. Il s'agit d'un ouvrage suspendu composé de deux travées que sépare un pylône central en béton formant arc, dans lequel viennent s'ancrer les câbles suspenseurs métalliques. L´entrée du pont est marquée par deux "obélisques" en béton qui reçoivent les câbles sur les rives. Ces derniers sont reliés au tablier par des suspentes. Le tablier, à ossature métallique et dalle de couverture en béton armé, porte une chaussée à deux voies en double sens de circulation, encadrée de trottoirs bordés de garde-corps (poutres latérales métalliques du tablier adjointes d'une petit parapet en fer forgé).

Eléments descriptifs

Matériau(x) du gros-oeuvre, mise en oeuvre et revêtement : béton ; métal ; béton armé

Typologies et état de conservation

Typologies : pont suspendu à pile unique

Statut, intérêt et protection

Repérage carto.

Statut de la propriété : propriété publique (?)

Références documentaires

Documents d'archive

- **AD Isère. 7119 W 15. Réfection du pont suspendu de Condrieu. 1929-1935**
  AD Isère. 7119 W 15. **Réfection du pont suspendu de Condrieu**. 1929-1935
  Condrieu

Documents figurés

- **Plan, élévation générale / Etablissements Baudin. c. 1934. Ech. 1:200 (extr. de : AD Isère, 7119W**
  Plan, élévation générale / Etablissements Baudin. c. 1934. Ech. 1:200 (extr. de : AD Isère, 7119W 15) Notes : Vu et approuvé le 4 juillet 1934 par la préfecture du Rhône

- **[Condrieu, vue générale] / Roger Henrard phot., [1950]. 1 photogr. pos. : n. et b. (AD Loire. Fonds**
  [Condrieu, vue générale] / Roger Henrard phot., [1950]. 1 photogr. pos. : n. et b. (AD Loire. Fonds Henrard, 7 Fi 94)

- **[Condrieu, vue générale] / Roger Henrard phot., [1950]. 1 photogr. pos. : n. et b. (AD Loire. Fonds**
  [Condrieu, vue générale] / Roger Henrard phot., [1950]. 1 photogr. pos. : n. et b. (AD Loire. Fonds Henrard, 7 Fi 95)

- **Condrieu (Rhône) - Les Rives de Condrieu et son nouveau Pont / Combier phot. ; Pitiot édit. Macon :**
  Condrieu (Rhône) - Les Rives de Condrieu et son nouveau Pont / Combier phot. ; Pitiot édit. Macon : Combier ; Condrieu : Pitiot, [2e moitié du 20e siècle]. 1 impr. photoméc. (carte postale) : n. et b. (MdFR. Collection Dürrenmatt, CP DUR 1423)

- **[Condrieu, le pont sur le Rhône] / Cim édit., [2e moitié du 20e siècle]. 1 impr. photoméc. (carte**
  [Condrieu, le pont sur le Rhône] / Cim édit., [2e moitié du 20e siècle]. 1 impr. photoméc. (carte postale) : coul. (MdFR. Collection Dürrenmatt, CP DUR 1424)

- **Les Roches [multivues] / André édit. Grenoble : André, [avant 1980]. 1 impr. photoméc. (carte**
  Les Roches [multivues] / André édit. Grenoble : André, [avant 1980]. 1 impr. photoméc. (carte postale) : coul. (MdFR. Collection Rondeau, CP RON 1052) Notes : a voyagé en 1980

- **Le Rhône et le pont / Cellard édit. Lyon : Cellard, [avant 1950]. 1 impr. photoméc. (carte**
  Le Rhône et le pont / Cellard édit. Lyon : Cellard, [avant 1950]. 1 impr. photoméc. (carte postale) : n. et b. (MdFR. Collection Rondeau, CP RON 1069) Notes : a voyagé en 1950

- **[Les Roches-de-Condrieu, vue aérienne du pont] / Lapie édit., 1950-1970. 2 photogr. pos. : n. et b.**
  [Les Roches-de-Condrieu, vue aérienne du pont] / Lapie édit., 1950-1970. 2 photogr. pos. : n. et b. (AD Isère. 12 Fi 171, n°7 et 10) Notes : reproduction interdite

- **[Les Roches-de-Condrieu, vue aérienne générale] / Lapie édit., 1950-1970. 2 photogr. pos. : n. et**
  [Les Roches-de-Condrieu, vue aérienne générale] / Lapie édit., 1950-1970. 2 photogr. pos. : n. et b. (AD Isère. 12 Fi 171, n°5 et 6) Notes : reproduction interdite

- **[Les Roches-de-Condrieu, vue aérienne] / Lapie édit., 1950-1970. 1 impr. photoméc. (carte**
  [Les Roches-de-Condrieu, vue aérienne] / Lapie édit., 1950-1970. 1 impr. photoméc. (carte postale) : n. et b. (AD Isère. 52 Fi 508) Notes : reproduction interdite

- **[Condrieu, le pont sur le Rhône et la ville] / Cellard édit., [1970]. 1 impr. photoméc. (carte**
  [Condrieu, le pont sur le Rhône et la ville] / Cellard édit., [1970]. 1 impr. photoméc. (carte postale) : coul. ; 10,6 x 15 cm (AD Rhône. 11 Fi 458) Notes : reproduction interdite

- **[Condrieu, le pont sur le Rhône] / Cellard édit., 1950-1970. 1 impr. photoméc. (carte postale) :**
  [Condrieu, le pont sur le Rhône] / Cellard édit., 1950-1970. 1 impr. photoméc. (carte postale) : coul. ; 10,3 x 15 cm (AD Rhône. 11 Fi 461) Notes : reproduction interdite

Bibliographie

- **COGOLUENHE, Henri. Histoire des bacs pour traverser le Rhône. Recherches historiques et**
  COGOLUENHE, Henri. **Histoire des bacs pour traverser le Rhône. Recherches historiques et sociologiques**. Thèse de doctorat, Institut de Recherche et d'Enseignement Philosophiques, Département Sociologie. Lyon : Facultés catholiques de Lyon, 1980. 3 volumes
  livre 1, p. 49

- **KIRCHNER, R. Quelques réflexions sur la construction des ponts du Rhône français. Les Etudes**
  KIRCHNER, R. **Quelques réflexions sur la construction des ponts du Rhône français**. *Les Etudes rhodaniennes*, 1948, vol. 23, n° 1-2, p. 5-13
  p. 7 et p. 11-13

Annexe 1

Dossier de B. Baudin, Chateauneuf-sur-Loire, sur la réfection du pont suspendu de Condrieu, 1934 (extr. de : AD Isère, 7119W 15) :
B. Baudin prévoit le début des travaux dans la seconde moitié de 1934 et l´achèvement à l´été 1935 :
du 15 juillet 1934 au 15 février 1935 : exécution des massifs d´amarrage rive gauche et rive droite ; mise en place des tirants d´ancrage correspondants ; construction du portique axial ; édification des obélisques latéraux et sommiers de répartition correspondants ; consolidation des fondations de la pile centrale ;
du 15 février au 15 mars 1935 : lancement de la suspension (câbles suspenseurs et haubans de tête) ; du 15 mars au 15 juin 1935 : montage des éléments métalliques du tablier (entretoises, longerons, poutres de rigidité) ; mise en place des chemins de roulement et nacelle de visite ; pose des garde-corps forgés ;
du 15 juin au 15 septembre 1935 : exécution de la dalle béton armé sous voie charretière ; exécution des trottoirs et de la chaussée ; peinture et parachèvements ; aménagements des abords de l´ouvrage.

Illustrations

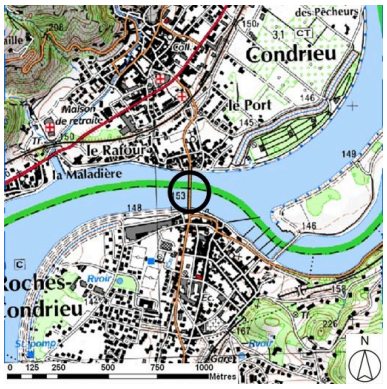

Plan de situation (sur fond de SCAN25(R) (C) IGN-2008



Condrieu (Rhône) - Les Rives de Condrieu et son nouveau Pont / Combier phot. ; Pitiot édit. Macon : Combier ; Condrieu : Pitiot, [2e moitié du 20e siècle]. 1 impr. photoméc. (carte postale) :

Le Rhône et le pont / Cellard édit. Lyon : Cellard, [avant 1950]. 1 impr. photoméc. (carte postale) : n. et b. (MdFR. Collection Rondeau, CP RON 1069)

(C) Région Rhône-Alpes
Licence n°2008-CISE27-1010)
Dess. S. Delétoille
IVR82_20106907527NUD

n. et b. (MdFR. Collection
Dürrenmatt, CP DUR 1423)
Phot. Maison du Fleuve Rhône,
Autr. Combier (photographe)
IVR82_20106902697NUCAB

Phot. Maison du Fleuve
Rhône, Autr. auteur inconnu 1_
IVR82_20106902696NUCAB

Vue panoramique, face
amont (depuis la rive gauche)
Phot. I. Havard
IVR82_20106907452NUCAQ

Vue générale, face amont
(depuis la rive gauche)
Phot. I. Havard
IVR82_20106907074NUCA

Vue partielle, face amont
(depuis la rive droite)
Phot. I. Havard
IVR82_20106907065NUCA

Vue partielle, face aval
(depuis la rive droite)
Phot. I. Havard
IVR82_20106907069NUCA



Pylône central, face amont
(depuis la rive droite)
Phot. I. Havard
IVR82_20106907066NUCA

Mâts à l'entrée, rive
droite, face amont
Phot. I. Havard
IVR82_20106907067NUCA

Mâts à l'entrée, rive gauche
Phot. I. Havard
IVR82_20106907073NUCA

Culée de la rive gauche, face
amont (depuis la rive droite)
Phot. I. Havard
IVR82_20106907068NUCA

Tablier vu de dessous
(depuis la rive droite)
Phot. I. Havard
IVR82_20106907070NUCA

Massif d'ancrage de la rive droite
Phot. I. Havard
IVR82_20106907071NUCA

Garde-corps, vue partielle
Phot. I. Havard
IVR82_20106907075NUCA

Chaussée (depuis la rive droite)
Phot. I. Havard
IVR82_20106907072NUCA

Dossiers liés

Dossiers de synthèse :
Ponts du Rhône : ponts, ponceaux, passerelles, viaducs (IA00000332)
Oeuvre(s) contenue(s) :
Oeuvre(s) en rapport :
Présentation de l'étude des points de franchissement du Rhône en région Rhône-Alpes (IA00000331) Rhône-Alpes, Rhône-Alpes
Pont routier de Condrieu (détruit) (IA69006628) Condrieu, 69 Condrieu, le Port, les) Roches-de-Condrieu, V.C. n° 14bis

Auteur(s) du dossier : Sophie Delétoille, Isabelle Havard, Bruno Decrock
Copyright(s) : © Région Rhône-Alpes, Inventaire général du patrimoine culturel

Plan de situation (sur fond de SCAN25(R) (C) IGN-2008 (C) Région Rhône-Alpes Licence n°2008-CISE27-1010)

IVR82_20106907527NUD
Auteur de l'illustration : S. Delétoille
Technique de relevé : reprise de fond ; Échelle : 1:25000
© Région Rhône-Alpes, Inventaire général du patrimoine culturel ; © IGN
reproduction interdite



Condrieu (Rhône) - Les Rives de Condrieu et son nouveau Pont / Combier phot. ; Pitiot édit. Macon : Combier ; Condrieu : Pitiot, [2e moitié du 20e siècle]. 1 impr. photoméc. (carte postale) : n. et b. (MdFR. Collection Dürrenmatt, CP DUR 1423)

Référence du document reproduit :

- **Condrieu (Rhône) - Les Rives de Condrieu et son nouveau Pont / Combier phot. ; Pitiot édit. Macon : Condrieu (Rhône) - Les Rives de Condrieu et son nouveau Pont** / Combier phot. ; Pitiot édit. Macon : Combier ; Condrieu : Pitiot, [2e moitié du 20e siècle]. 1 impr. photoméc. (carte postale) : n. et b. (MdFR. Collection Dürrenmatt, CP DUR 1423)

IVR82_20106902697NUCAB
Auteur de l'illustration : Maison du Fleuve Rhône
Auteur du document reproduit : Combier (photographe)
© Région Rhône-Alpes, Inventaire général du patrimoine culturel ; © Maison du Fleuve Rhône
reproduction soumise à autorisation du titulaire des droits d'exploitation

Le Rhône et le pont / Cellard édit. Lyon : Cellard, [avant 1950]. 1 impr. photoméc. (carte postale) : n. et b. (MdFR. Collection Rondeau, CP RON 1069)

Référence du document reproduit :

- **Le Rhône et le pont / Cellard édit. Lyon : Cellard, [avant 1950]. 1 impr. photoméc. (carte**
  Le Rhône et le pont / Cellard édit. Lyon : Cellard, [avant 1950]. 1 impr. photoméc. (carte postale) : n. et b. (MdFR. Collection Rondeau, CP RON 1069) Notes : a voyagé en 1950

IVR82_20106902696NUCAB
Auteur de l'illustration : Maison du Fleuve Rhône
Auteur du document reproduit : auteur inconnu 1_
© Région Rhône-Alpes, Inventaire général du patrimoine culturel ; © Maison du Fleuve Rhône
reproduction soumise à autorisation du titulaire des droits d'exploitation

Vue panoramique, face amont (depuis la rive gauche)

IVR82_20106907452NUCAQ
Auteur de l'illustration : I. Havard
© Région Rhône-Alpes, Inventaire général du patrimoine culturel
reproduction soumise à autorisation du titulaire des droits d'exploitation

Vue générale, face amont (depuis la rive gauche)

IVR82_20106907074NUCA
Auteur de l'illustration : I. Havard
© Région Rhône-Alpes, Inventaire général du patrimoine culturel
reproduction soumise à autorisation du titulaire des droits d'exploitation

Vue partielle, face amont (depuis la rive droite)

IVR82_20106907065NUCA
Auteur de l'illustration : I. Havard
© Région Rhône-Alpes, Inventaire général du patrimoine culturel
reproduction soumise à autorisation du titulaire des droits d'exploitation

Vue partielle, face aval (depuis la rive droite)

IVR82_20106907069NUCA
Auteur de l'illustration : I. Havard
© Région Rhône-Alpes, Inventaire général du patrimoine culturel
reproduction soumise à autorisation du titulaire des droits d'exploitation



Pylône central, face amont (depuis la rive droite)

IVR82_20106907066NUCA
Auteur de l'illustration : I. Havard
© Région Rhône-Alpes, Inventaire général du patrimoine culturel
reproduction soumise à autorisation du titulaire des droits d'exploitation

Mâts à l'entrée, rive droite, face amont

IVR82_20106907067NUCA
Auteur de l'illustration : I. Havard
© Région Rhône-Alpes, Inventaire général du patrimoine culturel
reproduction soumise à autorisation du titulaire des droits d'exploitation

Mâts à l'entrée, rive gauche

IVR82_20106907073NUCA
Auteur de l'illustration : I. Havard
© Région Rhône-Alpes, Inventaire général du patrimoine culturel
reproduction soumise à autorisation du titulaire des droits d'exploitation

Culée de la rive gauche, face amont (depuis la rive droite)

IVR82_20106907068NUCA
Auteur de l'illustration : I. Havard
© Région Rhône-Alpes, Inventaire général du patrimoine culturel
reproduction soumise à autorisation du titulaire des droits d'exploitation

Tablier vu de dessous (depuis la rive droite)

IVR82_20106907070NUCA
Auteur de l'illustration : I. Havard
© Région Rhône-Alpes, Inventaire général du patrimoine culturel
reproduction soumise à autorisation du titulaire des droits d'exploitation

Massif d'ancrage de la rive droite

IVR82_20106907071NUCA
Auteur de l'illustration : I. Havard
© Région Rhône-Alpes, Inventaire général du patrimoine culturel
reproduction soumise à autorisation du titulaire des droits d'exploitation

Garde-corps, vue partielle

IVR82_20106907075NUCA
Auteur de l'illustration : I. Havard
© Région Rhône-Alpes, Inventaire général du patrimoine culturel
reproduction soumise à autorisation du titulaire des droits d'exploitation

Chaussée (depuis la rive droite)

IVR82_20106907072NUCA
Auteur de l'illustration : I. Havard
© Région Rhône-Alpes, Inventaire général du patrimoine culturel
reproduction soumise à autorisation du titulaire des droits d'exploitation