Lyon 7e
Guillotière
2 quai Claude-Bernard

Immeuble

Références du dossier

Numéro de dossier : IA69007083
Date de l'enquête initiale : 2014
Date(s) de rédaction : 2014
Cadre de l'étude : inventaire topographique Inventaire de la Ville de Lyon
Degré d'étude : repéré

Désignation

Dénomination : immeuble
Parties constituantes non étudiées : cour, boutique

Compléments de localisation

Milieu d'implantation : en ville
Références cadastrales : 2012, AB, 56

Historique

Immeuble construit entre 1847 et 1857, date à laquelle il apparait sur le panorama photographique de la rive gauche du Rhône réalisé par René-Félix Baumers.

Période(s) principale(s) : 3e quart 19e siècle ()

Description

Cet immeuble composé d'un seul corps de bâtiment sur quai possède une cour et un escalier communs avec le n°4, rue Cavenne. L'escalier à deux volées droites est construit en pierre avec rampe en ferronnerie (au dernier niveau : bois et tommettes). Les retours donnent accès au 4, rue Cavenne : via une volée d'escalier divergente au premier niveau, par une coursière accolée au mur de clôture sur consoles en pierre au deuxième niveau, par une coursière rajoutée reposant sur la coursière inférieure par des colonnettes métalliques au troisième niveau.

Eléments descriptifs

Matériau(x) du gros-oeuvre, mise en oeuvre et revêtement : pierre, moellon, enduit (?)
Matériau(x) de couverture : tuile mécanique
Étage(s) ou vaisseau(x) : sous-sol, 4 étages carrés, comble à surcroît
Élévations extérieures : élévation à travées
Type(s) de couverture : toit à longs pans
Escaliers : escalier dans-oeuvre : escalier tournant à retours avec jour, en maçonnerie, suspendu, cage ouverte

Typologies et état de conservation

Typologies : immeuble à un corps de batiment ; ensemble non concerté à plusieurs corps juxtaposés ou reliés
État de conservation : bon état

Statut, intérêt et protection

Statut de la propriété : propriété privée

Références documentaires

Documents figurés

- **Panorama de la rive gauche du Rhône entre le pont de la Guillotière et le pont de l'Hôtel-Dieu, été 1857 (dit panorama Baumers 1)**
  Panorama de la rive gauche du Rhône entre le pont de la Guillotière et le pont de l'Hôtel-Dieu, été 1857 (dit panorama Baumers 1) / René-Félix Baumers. Lyon : 1857. 6 photogr. nég. : assemblage de calotypes. (AC Lyon 84 PH)
  AC Lyon : 84 PH

Données complémentaires

F-MDE- Collectif Immeubles Marseille-Saint-André

Position	sur rue
Mitoyenneté	Oui
Rupture d'alignement	Non
Nombre de façades sur rue	1
Nombre de corps de bâtiments	1 corps de bâtiment
Place de l'entrée	latérale
Porte	piétonne
Nombre de travées	4
Nombre de niveaux	5
Niveau de décor	décor élémentaire
Limite de toiture	corniche pierre
Décrochement de façade	Non
Balcon	en pierre
Balcon filant	Non
Loggia	Non
Balcon-loggia	Non
Visibilité des matériaux	non visible
Matériaux des encadrements	pierre
Matériaux des garde-corps	fonte
Lambrequins	bois
Escalier 1 : situation	à l'arrière
1re volée différenciée	non
Nombre de volées par étage	2
Matériaux de l'escalier	pierre à gryphées
Garde corps de l'escalier	fer forgé
Cage	ouverte
Pavement	damier noir et blanc

Ascenseur	non
Verrières	Non
Type de passage	passage piéton
Sas	Non
Distribution des logements	par palier et coursière
Fonctions commerciales	Editions lyonnaises d'art et d'histoire
Immeuble faisant partie d'un ensemble	entrée, cour et escaliers communs
Nature de l'ensemble	Avec n°4 rue Cavenne
Agrandissement	Non
Surélévation	Non
Alignement	Non
Modification de façade	Non
Reconstruction de façade	Non
Nivellement	Non

Illustrations

Vue de l'immeuble en 1857, détail du panorama photographique de René-Félix Baumers (AC Lyon, 84 PH)
Autr. René-Félix Baumers,
Repro. Gilles Bernasconi
IVR84_20166900561NUCB

Vue générale de l'élévation sur le quai Claude-Bernard
Phot. Martial Couderette
IVR82_20156901627NUCA

Vue rapprochée de l'élévation sur quai
Phot. Catherine Guégan
IVR82_20146902668NUCA

Détail de l'élévation
sur quai : ouvertures du
premier et deuxième étages
Phot. Catherine Guégan
IVR82_20146902669NUCA

Détail de l'élévation sur
quai : la porte piétonne
Phot. Catherine Guégan
IVR82_20146902670NUCA



Vue du couloir
Phot. Catherine Guégan
IVR82_20146902671NUCA

Vue de l'escalier
Phot. Catherine Guégan
IVR82_20146902672NUCA



Vue intérieure du
troisième retour d'escalier
Phot. Catherine Guégan
IVR82_20146902673NUCA

Vue extérieure du
troisième retour d'escalier
Phot. Catherine Guégan
IVR82_20146902674NUCA

Vue générale de l'élévation sur cour
Phot. Catherine Guégan
IVR82_20146902675NUCA



Coursières d'accès au 4, rue Cavenne
Phot. Catherine Guégan
IVR82_20146902676NUCA

Détail : porte sur le troisième palier
Phot. Catherine Guégan
IVR82_20146902677NUCA

Dossiers liés

Dossiers de synthèse :
Les immeubles du secteur "Saint-André" (Lyon 7) (IA69006880) Rhône-Alpes, Rhône, Lyon 7e, Guillotière
Oeuvre(s) contenue(s) :
Oeuvre(s) en rapport :
Digue et quai de la Vitriolerie puis quai du Prince Impérial, actuellement quai Claude-Bernard (IA69006834) Rhône-Alpes, Rhône, Lyon 7e, Guillotière, quai Claude-Bernard

Auteur(s) du dossier : Magali Delavenne, Catherine Guégan
Copyright(s) : © Région Rhône-Alpes, Inventaire général du patrimoine culturel ; © Ville de Lyon

Vue de l'immeuble en 1857, détail du panorama photographique de René-Félix Baumers (AC Lyon, 84 PH)

Référence du document reproduit :

- **Panorama de la rive gauche du Rhône entre le pont de la Guillotière et le pont de l'Hôtel-Dieu, été 1857 (dit panorama Baumers 1)**
  Panorama de la rive gauche du Rhône entre le pont de la Guillotière et le pont de l'Hôtel-Dieu, été 1857 (dit panorama Baumers 1) / René-Félix Baumers. Lyon : 1857. 6 photogr. nég. : assemblage de calotypes. (AC Lyon 84 PH)
  AC Lyon : 84 PH

IVR84_20166900561NUCB
Auteur de l'illustration (reproduction) : Gilles Bernasconi
Auteur du document reproduit : René-Félix Baumers
© Archives municipales de Lyon
reproduction soumise à autorisation du titulaire des droits d'exploitation

Vue générale de l'élévation sur le quai Claude-Bernard

IVR82_20156901627NUCA
Auteur de l'illustration : Martial Couderette
© Région Rhône-Alpes, Inventaire général du patrimoine culturel ; © Ville de Lyon
reproduction soumise à autorisation du titulaire des droits d'exploitation

Vue rapprochée de l'élévation sur quai

IVR82_20146902668NUCA
Auteur de l'illustration : Catherine Guégan
© Région Rhône-Alpes, Inventaire général du patrimoine culturel ; © Ville de Lyon
reproduction soumise à autorisation du titulaire des droits d'exploitation

Détail de l'élévation sur quai : ouvertures du premier et deuxième étages

IVR82_20146902669NUCA
Auteur de l'illustration : Catherine Guégan
© Région Rhône-Alpes, Inventaire général du patrimoine culturel ; © Ville de Lyon
reproduction soumise à autorisation du titulaire des droits d'exploitation

Détail de l'élévation sur quai : la porte piétonne

IVR82_20146902670NUCA
Auteur de l'illustration : Catherine Guégan
© Région Rhône-Alpes, Inventaire général du patrimoine culturel ; © Ville de Lyon
reproduction soumise à autorisation du titulaire des droits d'exploitation

Vue du couloir

IVR82_20146902671NUCA
Auteur de l'illustration : Catherine Guégan
© Région Rhône-Alpes, Inventaire général du patrimoine culturel ; © Ville de Lyon
reproduction soumise à autorisation du titulaire des droits d'exploitation

Vue de l'escalier

IVR82_20146902672NUCA
Auteur de l'illustration : Catherine Guégan
© Région Rhône-Alpes, Inventaire général du patrimoine culturel ; © Ville de Lyon
reproduction soumise à autorisation du titulaire des droits d'exploitation

Vue intérieure du troisième retour d'escalier

IVR82_20146902673NUCA
Auteur de l'illustration : Catherine Guégan
© Région Rhône-Alpes, Inventaire général du patrimoine culturel ; © Ville de Lyon
reproduction soumise à autorisation du titulaire des droits d'exploitation

Vue extérieure du troisième retour d'escalier

IVR82_20146902674NUCA
Auteur de l'illustration : Catherine Guégan
© Région Rhône-Alpes, Inventaire général du patrimoine culturel ; © Ville de Lyon
reproduction soumise à autorisation du titulaire des droits d'exploitation

Vue générale de l'élévation sur cour

IVR82_20146902675NUCA
Auteur de l'illustration : Catherine Guégan
© Région Rhône-Alpes, Inventaire général du patrimoine culturel ; © Ville de Lyon
reproduction soumise à autorisation du titulaire des droits d'exploitation

Coursières d'accès au 4, rue Cavenne

IVR82_20146902676NUCA
Auteur de l'illustration : Catherine Guégan
© Région Rhône-Alpes, Inventaire général du patrimoine culturel ; © Ville de Lyon
reproduction soumise à autorisation du titulaire des droits d'exploitation

Détail : porte sur le troisième palier

IVR82_20146902677NUCA
Auteur de l'illustration : Catherine Guégan
© Région Rhône-Alpes, Inventaire général du patrimoine culturel ; © Ville de Lyon
reproduction soumise à autorisation du titulaire des droits d'exploitation